



NÚCLEO AVENIDA CARLOS PONTES
BAIRRO - BANGU

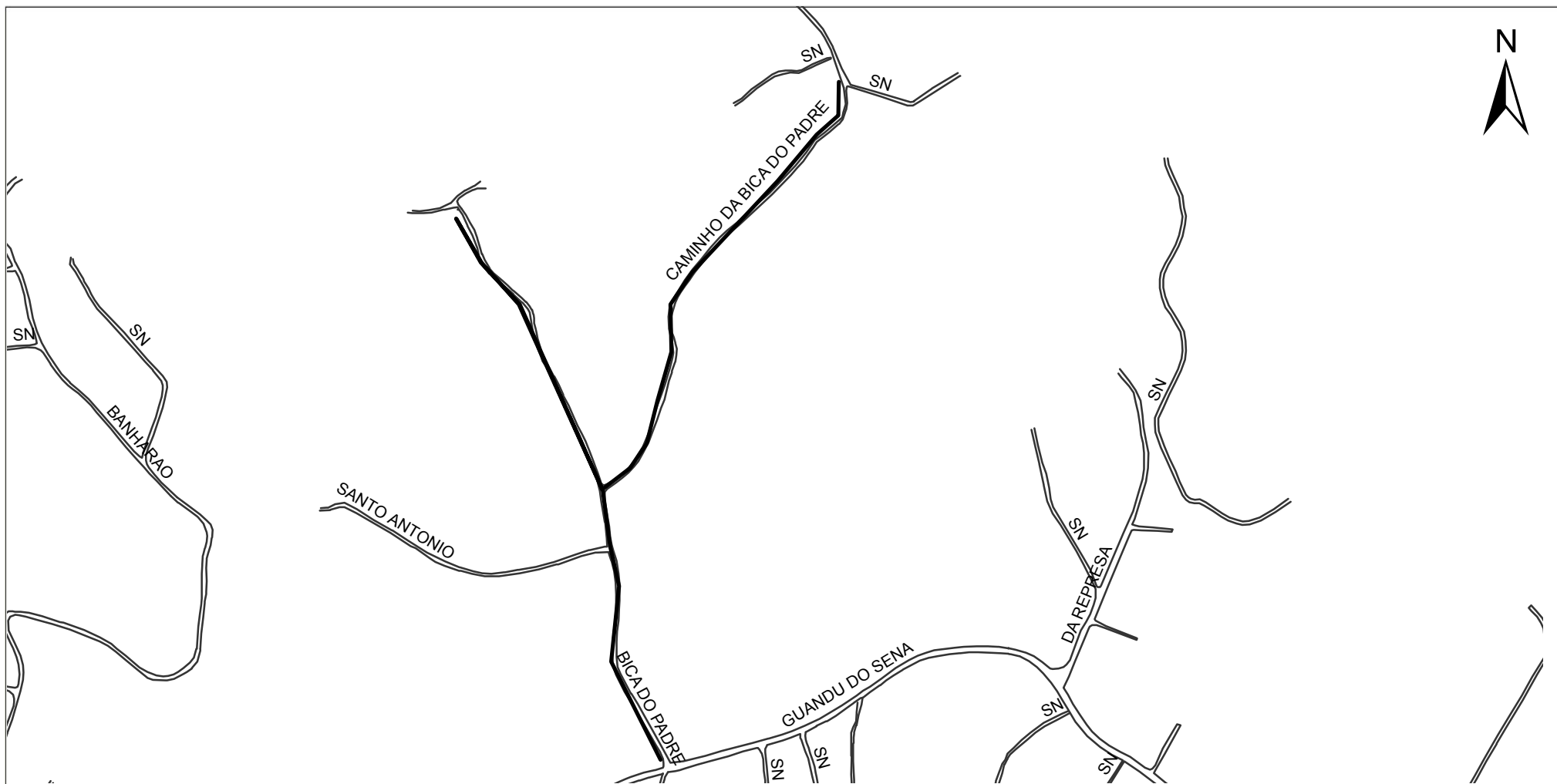
PREFEITURA DA CIDADE DO RIO DE JANEIRO

PROGRAMA BAIRRO MARAVILHA OESTE

ANEXO I

Delimitação de Área de Especial Interesse Social

001



NÚCLEO CAMINHO DA BICA DO PADRE
BAIRRO - BANGU

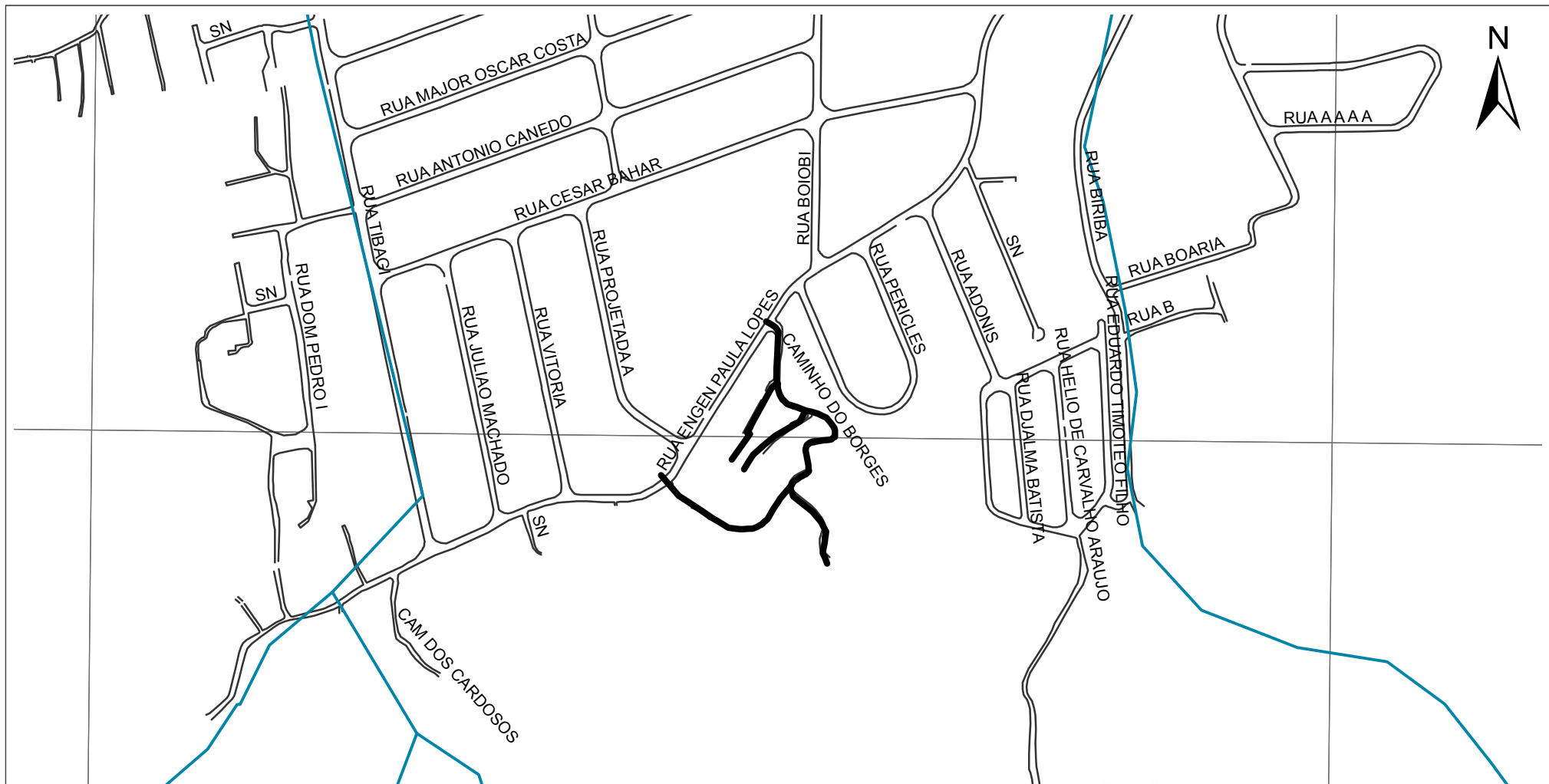
PREFEITURA DA CIDADE DO RIO DE JANEIRO

PROGRAMA BAIRRO MARAVILHA OESTE

ANEXO I

Delimitação de Área de Especial Interesse Social

002



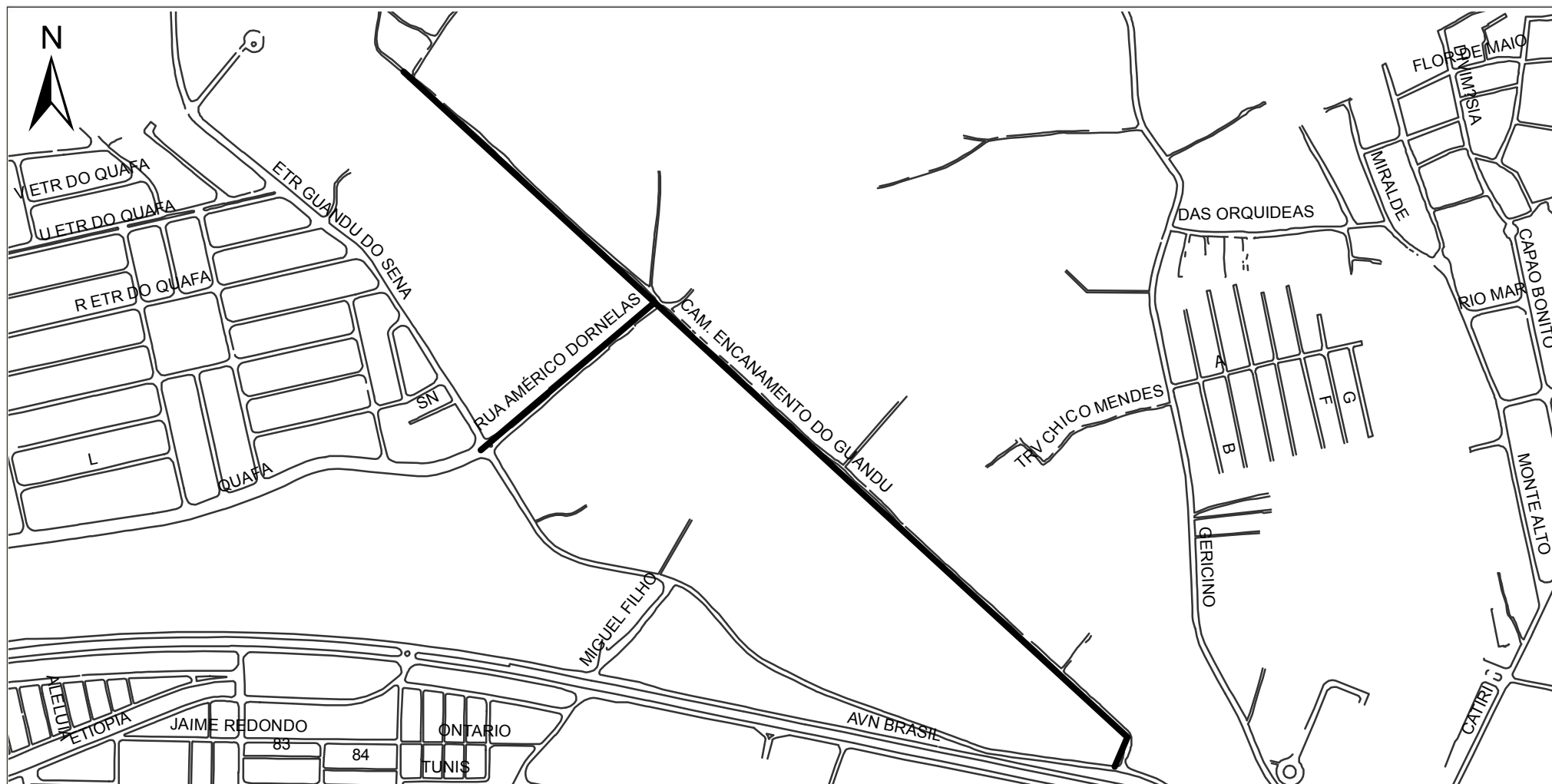
NÚCLEO CAMINHO DO BORGES
BAIRRO - BANGU

PREFEITURA DA CIDADE DO RIO DE JANEIRO

PROGRAMA BAIRRO MARAVILHA OESTE

ANEXO I

Delimitação de Área de Especial Interesse Social



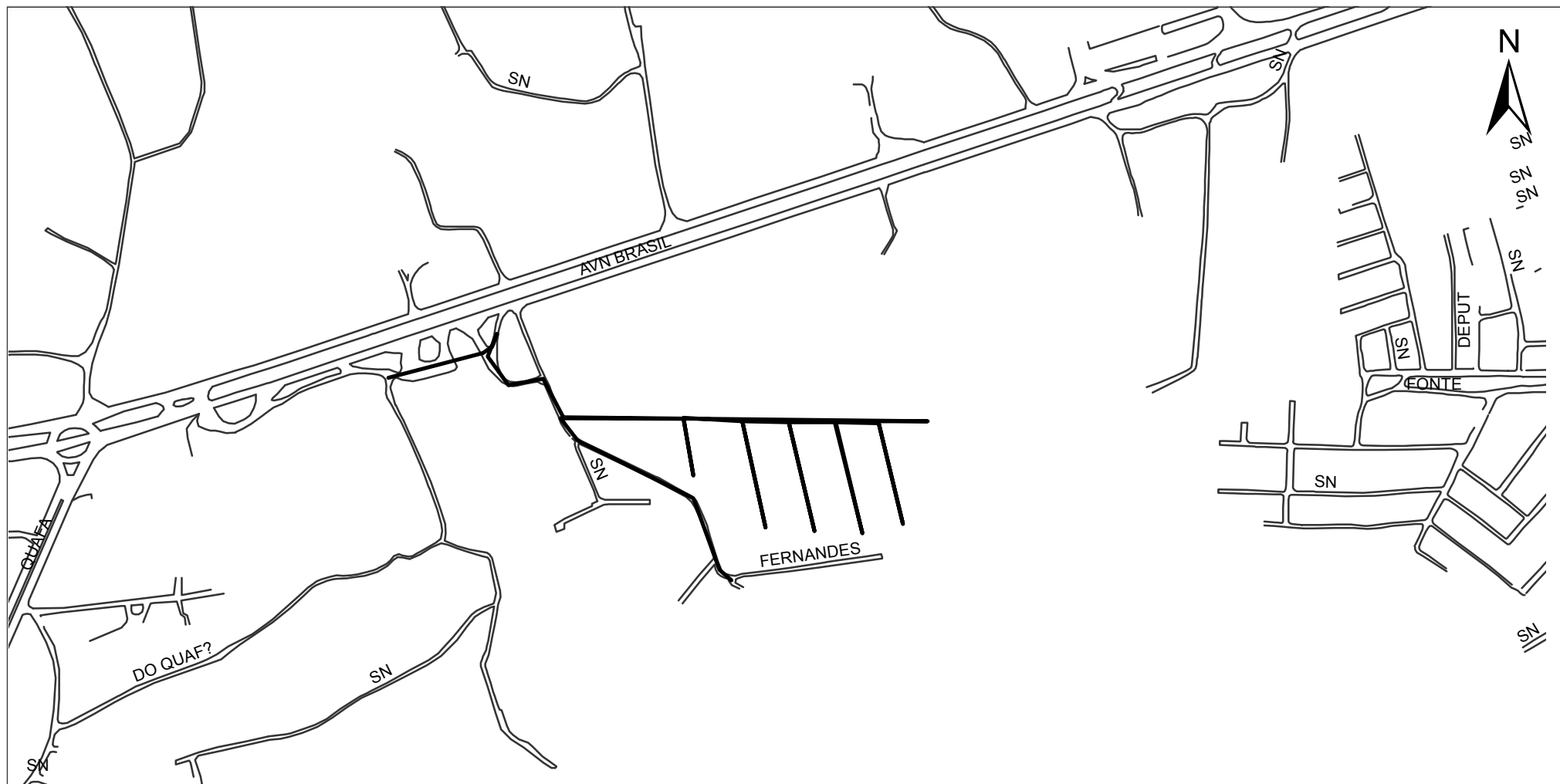
**NÚCLEO CAMINHO DO ENCANAMENTO E ADJACENTE
BAIRRO - BANGU**

PREFEITURA DA CIDADE DO RIO DE JANEIRO

PROGRAMA BAIRRO MARAVILHA OESTE

ANEXO I

Delimitação de Área de Especial Interesse Social



NÚCLEO CAMINHO DOS FERNANDES
BAIRRO - BANGU

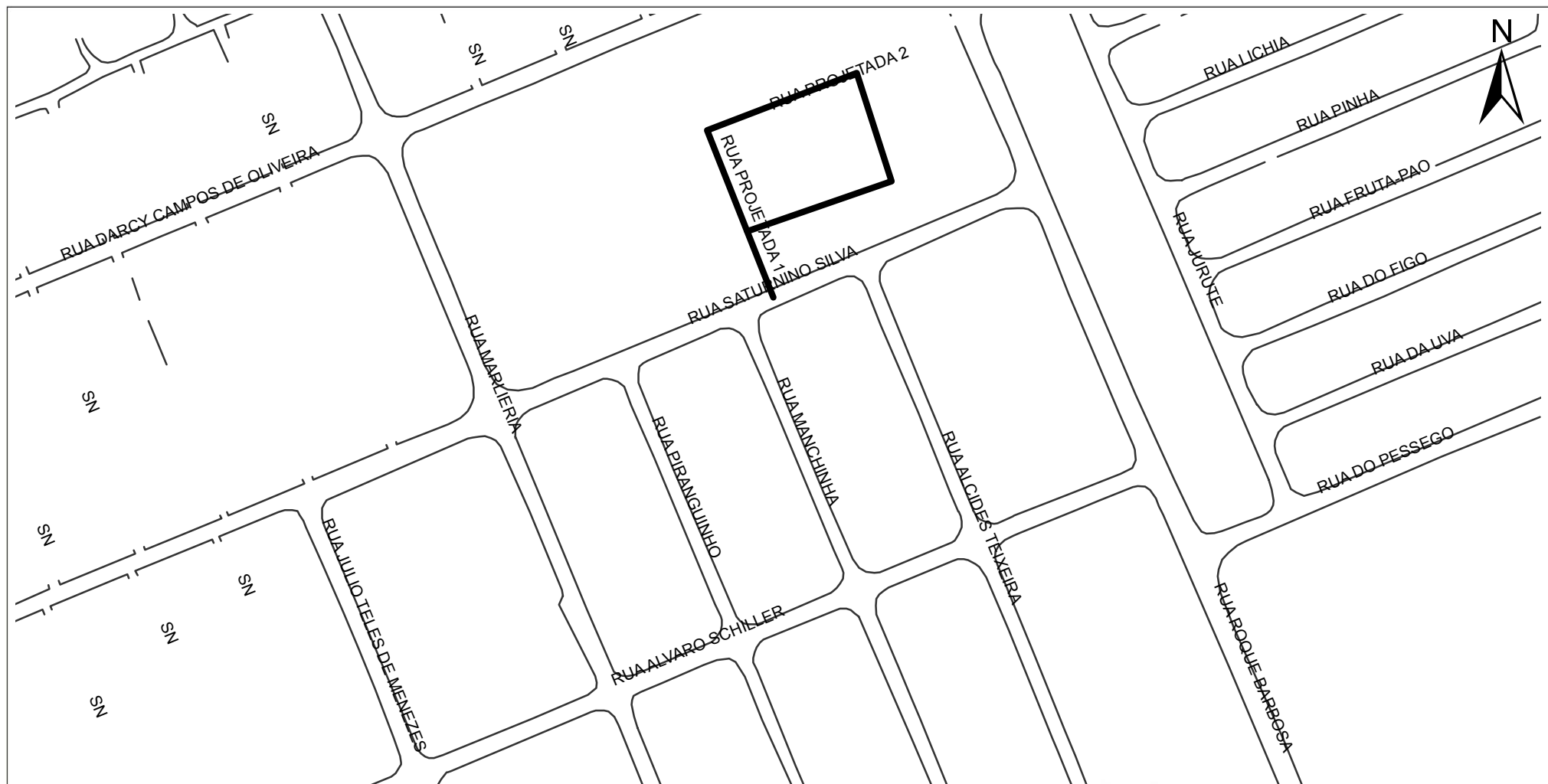
PREFEITURA DA CIDADE DO RIO DE JANEIRO

PROGRAMA BAIRRO MARAVILHA OESTE

ANEXO I

Delimitação de Área de Especial Interesse Social

005



NÚCLEO CAMPO DO MÁRIO
BAIRRO - BANGU

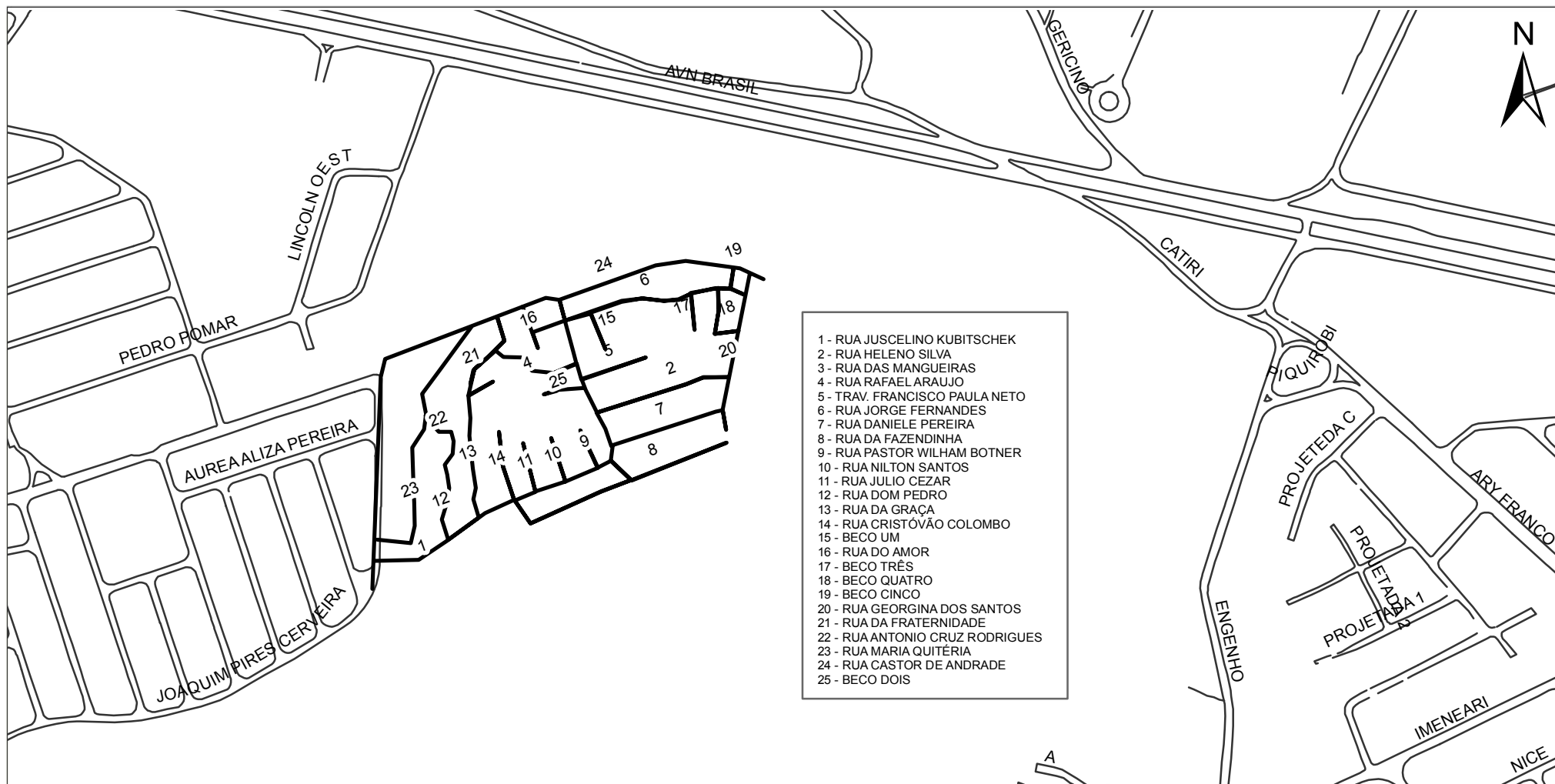
PREFEITURA DA CIDADE DO RIO DE JANEIRO

PROGRAMA BAIRRO MARAVILHA OESTE

ANEXO I

Delimitação de Área de Especial Interesse Social

006



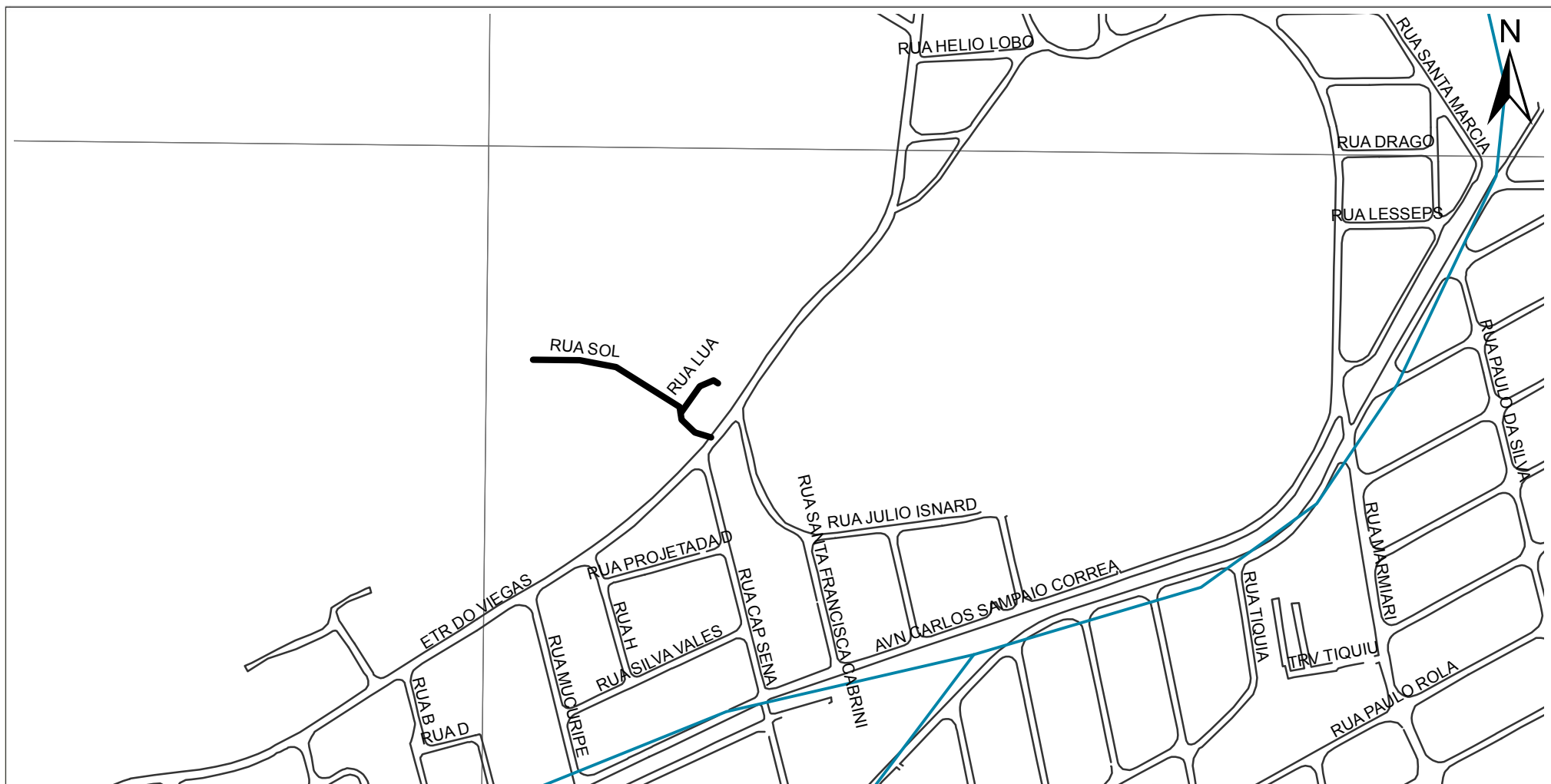
**NÚCLEO COMUNIDADE CASTOR DE ANDRADE
BAIRRO - BANGU**

PREFEITURA DA CIDADE DO RIO DE JANEIRO

PROGRAMA BAIRRO MARAVILHA OESTE

ANEXO I

Delimitação de Área de Especial Interesse Social



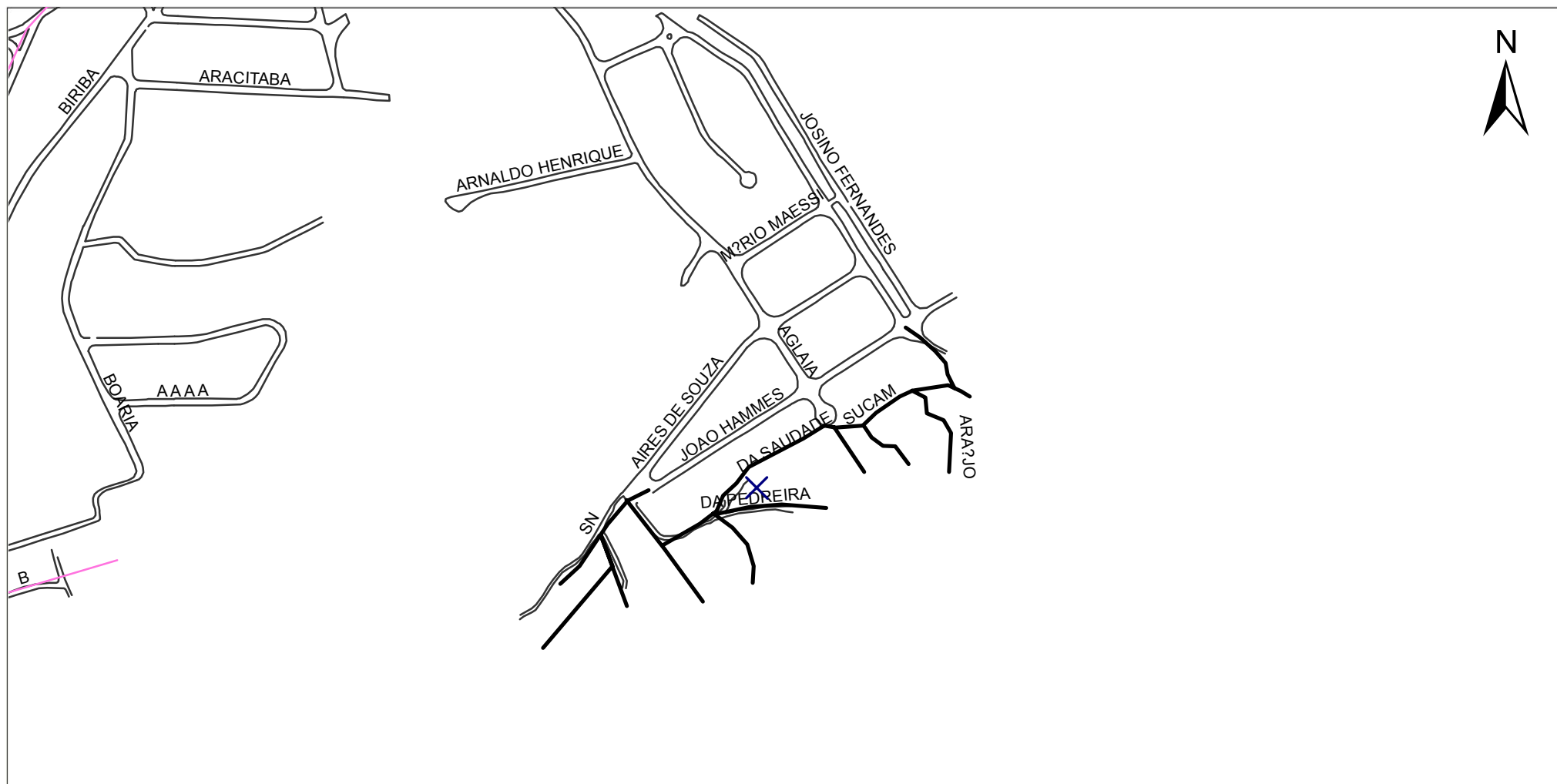
**NÚCLEO COMUNIDADE DA PEDREIRA
BAIRRO - BANGU**

PREFEITURA DA CIDADE DO RIO DE JANEIRO

PROGRAMA BAIRRO MARAVILHA OESTE

ANEXO I

Delimitação de Área de Especial Interesse Social



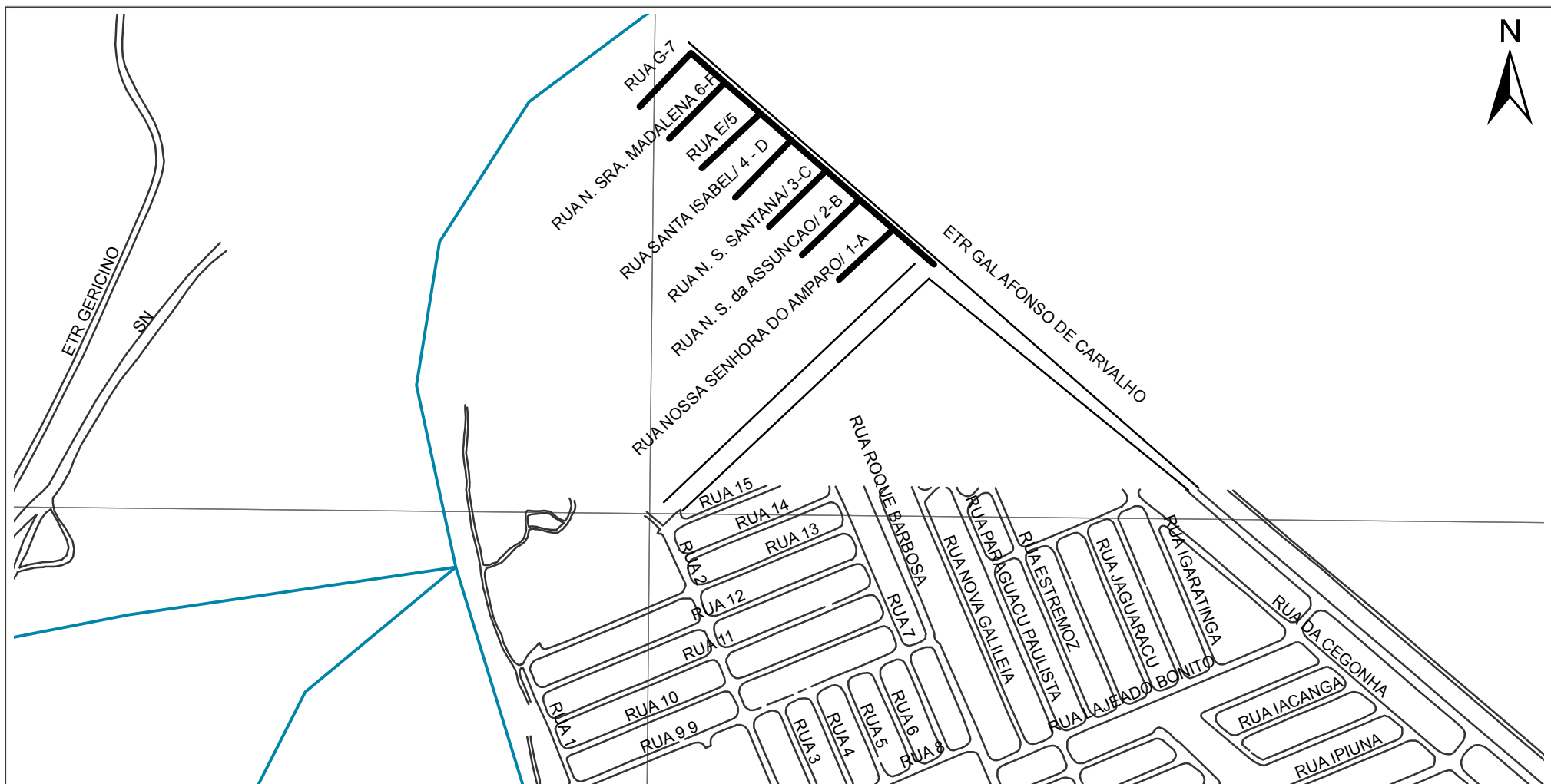
**NÚCLEO COMUNIDADE DO SANDÁ
BAIRRO - BANGU**

PREFEITURA DA CIDADE DO RIO DE JANEIRO

PROGRAMA BAIRRO MARAVILHA OESTE

ANEXO I

Delimitação de Área de Especial Interesse Social



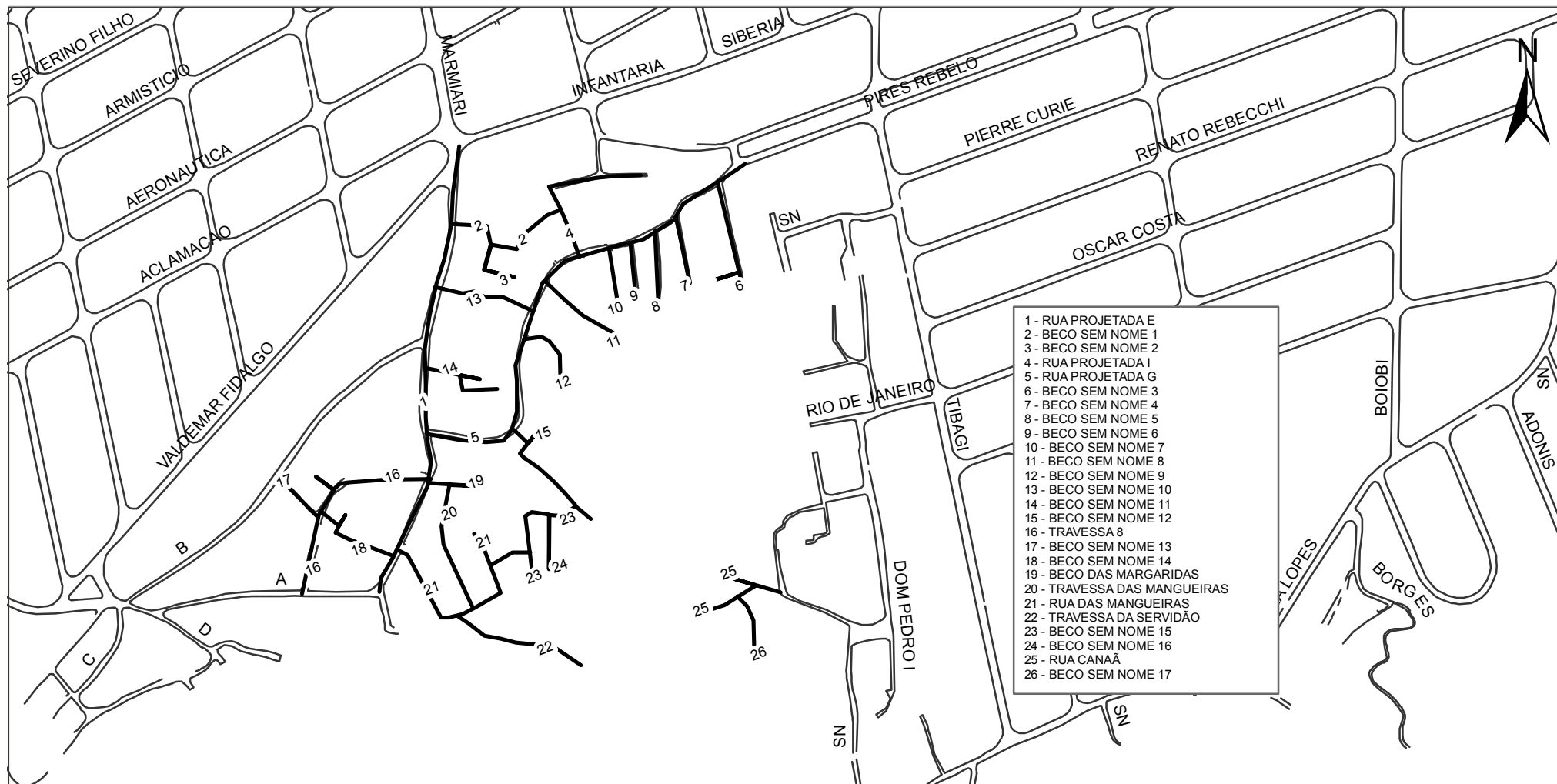
NÚCLEO COMUNIDADE MONTE REI II
BAIRRO - BANGU

PREFEITURA DA CIDADE DO RIO DE JANEIRO

PROGRAMA BAIRRO MARAVILHA OESTE

ANEXO I

Delimitação de Área de Especial Interesse Social



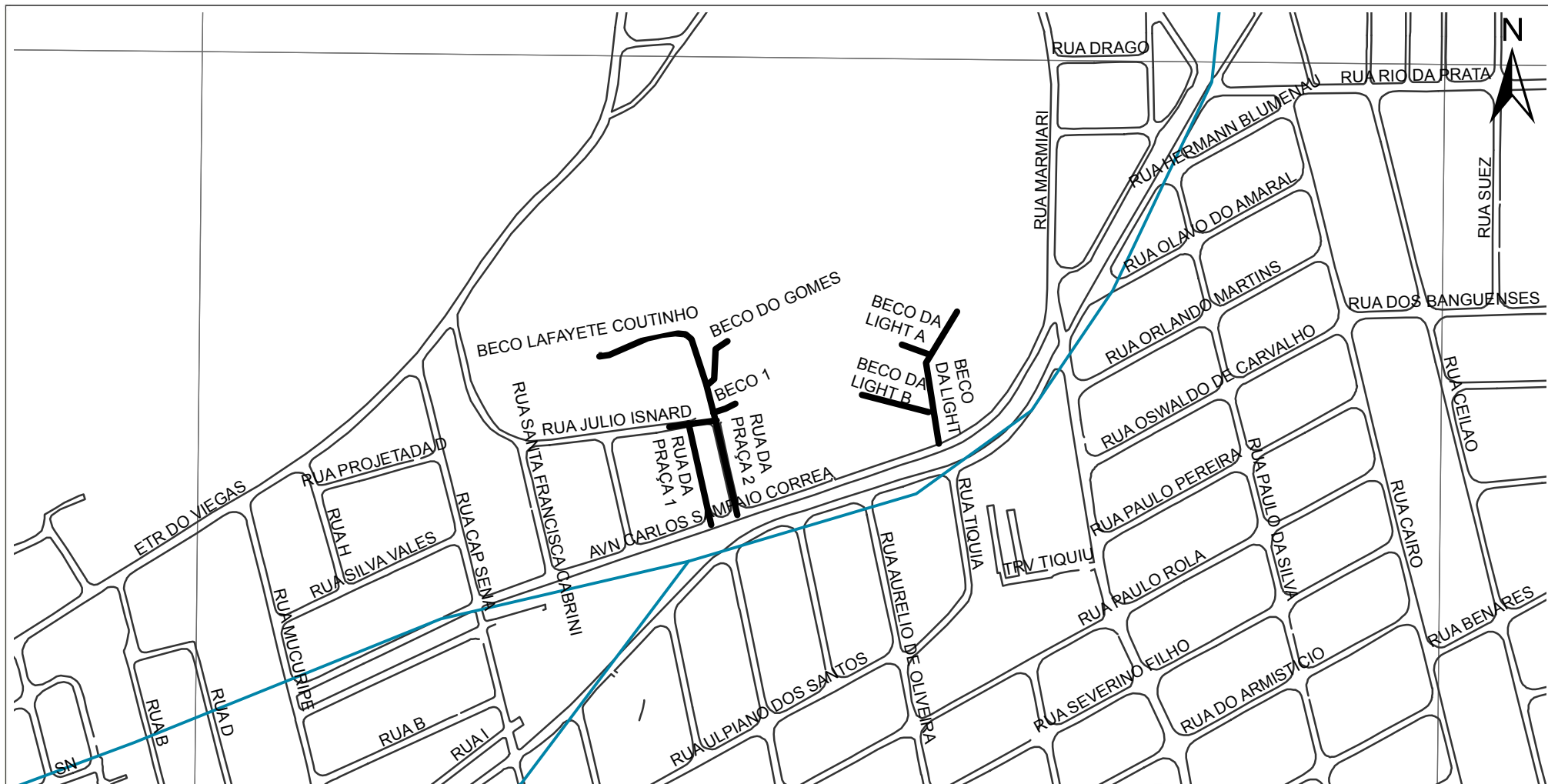
**NÚCLEO COMUNIDADE SANTO ANDRÉ
BAIRRO - BANGU**

PREFEITURA DA CIDADE DO RIO DE JANEIRO

PROGRAMA BAIRRO MARAVILHA OESTE

ANEXO I

Delimitação de Área de Especial Interesse Social



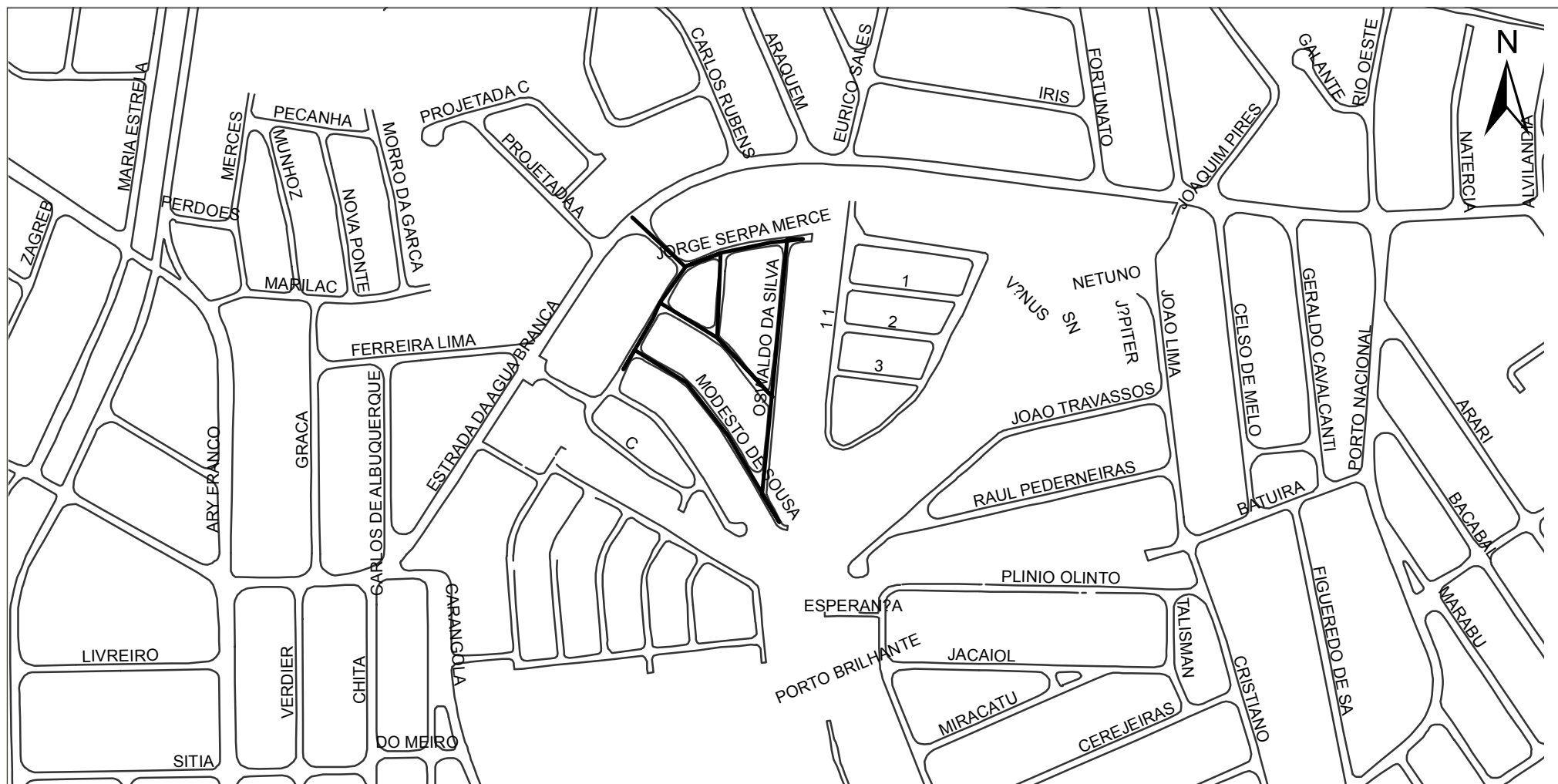
NÚCLEO COMUNIDADE SOSSEGO
BAIRRO - BANGU

PREFEITURA DA CIDADE DO RIO DE JANEIRO

PROGRAMA BAIRRO MARAVILHA OESTE

ANEXO I

Delimitação de Área de Especial Interesse Social



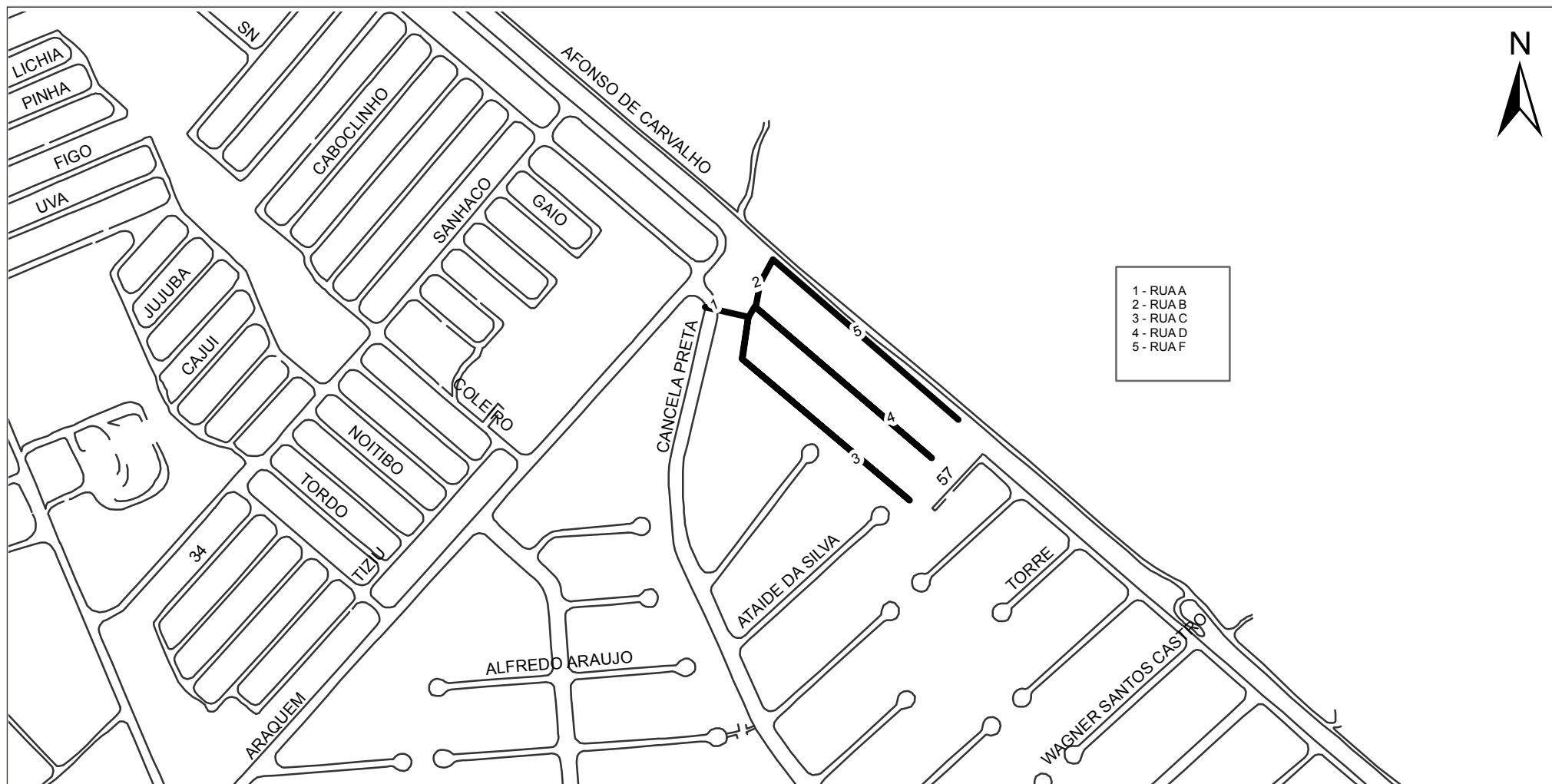
**NÚCLEO CONDOMÍNIO VILLAGE DE ÁGUA BRANCA
BAIRRO - BANGU**

PREFEITURA DA CIDADE DO RIO DE JANEIRO

PROGRAMA BAIRRO MARAVILHA OESTE

ANEXO I

Delimitação de Área de Especial Interesse Social



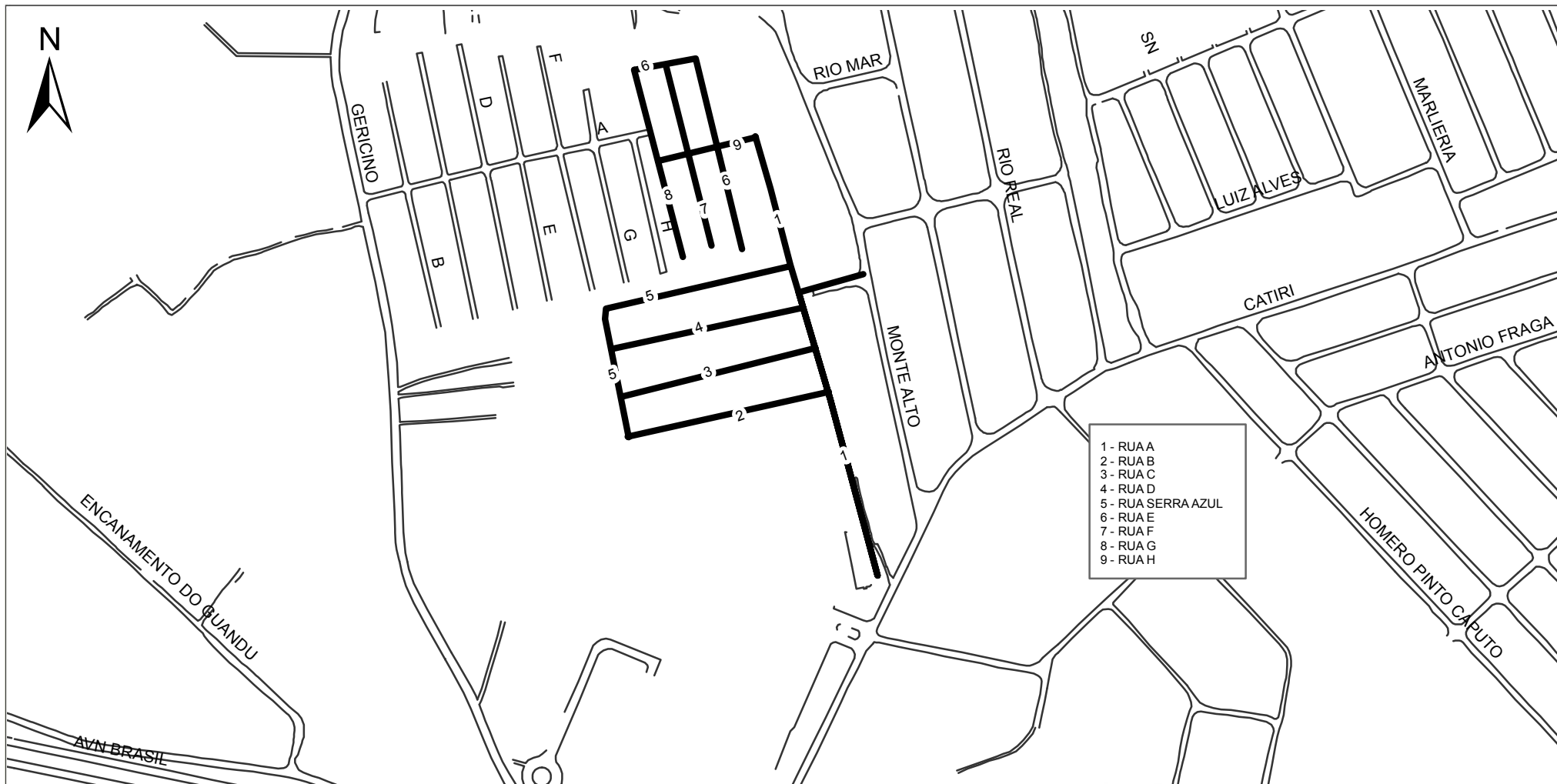
NÚCLEO CONJUNTO CANCELA PRETA
BAIRRO - BANGU

PREFEITURA DA CIDADE DO RIO DE JANEIRO

PROGRAMA BAIRRO MARAVILHA OESTE

ANEXO I

Delimitação de Área de Especial Interesse Social



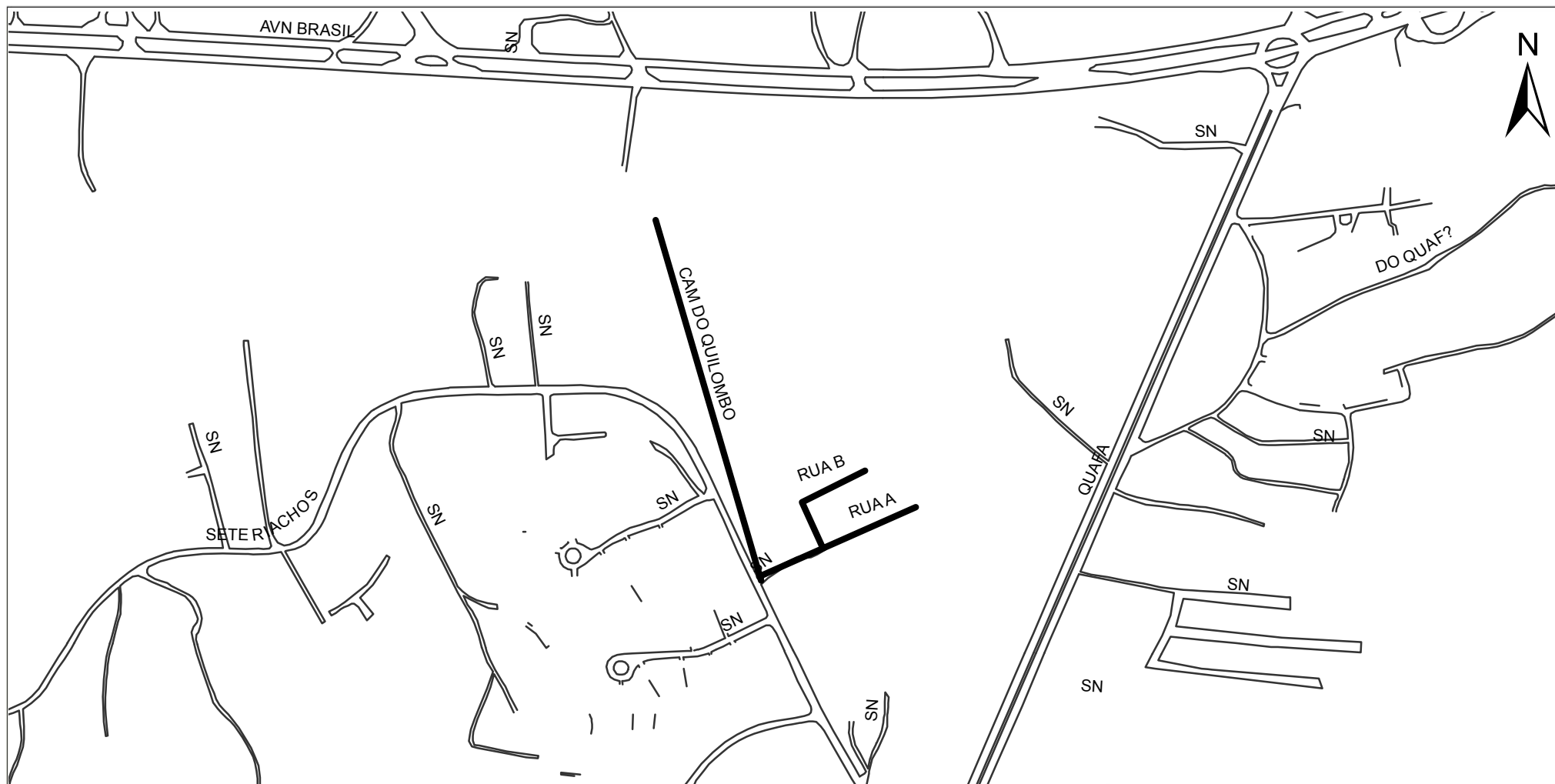
NÚCLEO CONJUNTO SERRA AZUL
BAIRRO - BANGU

PREFEITURA DA CIDADE DO RIO DE JANEIRO

PROGRAMA BAIRRO MARAVILHA OESTE

ANEXO I

Delimitação de Área de Especial Interesse Social



NÚCLEO EST. SETE RIACHOS
BAIRRO - BANGU

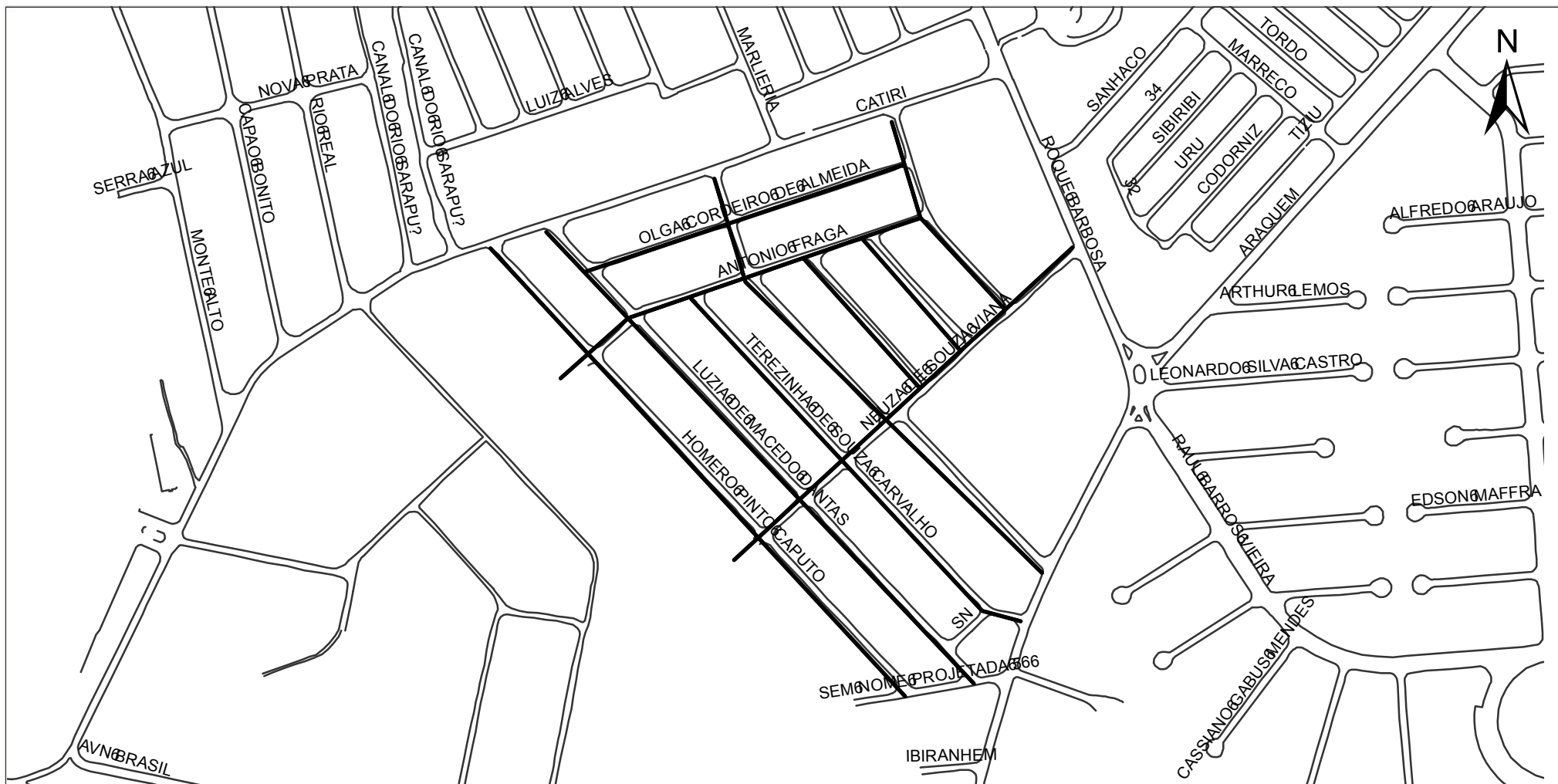
PREFEITURA DA CIDADE DO RIO DE JANEIRO

PROGRAMA BAIRRO MARAVILHA OESTE

ANEXO I

Delimitação de Área de Especial Interesse Social

016



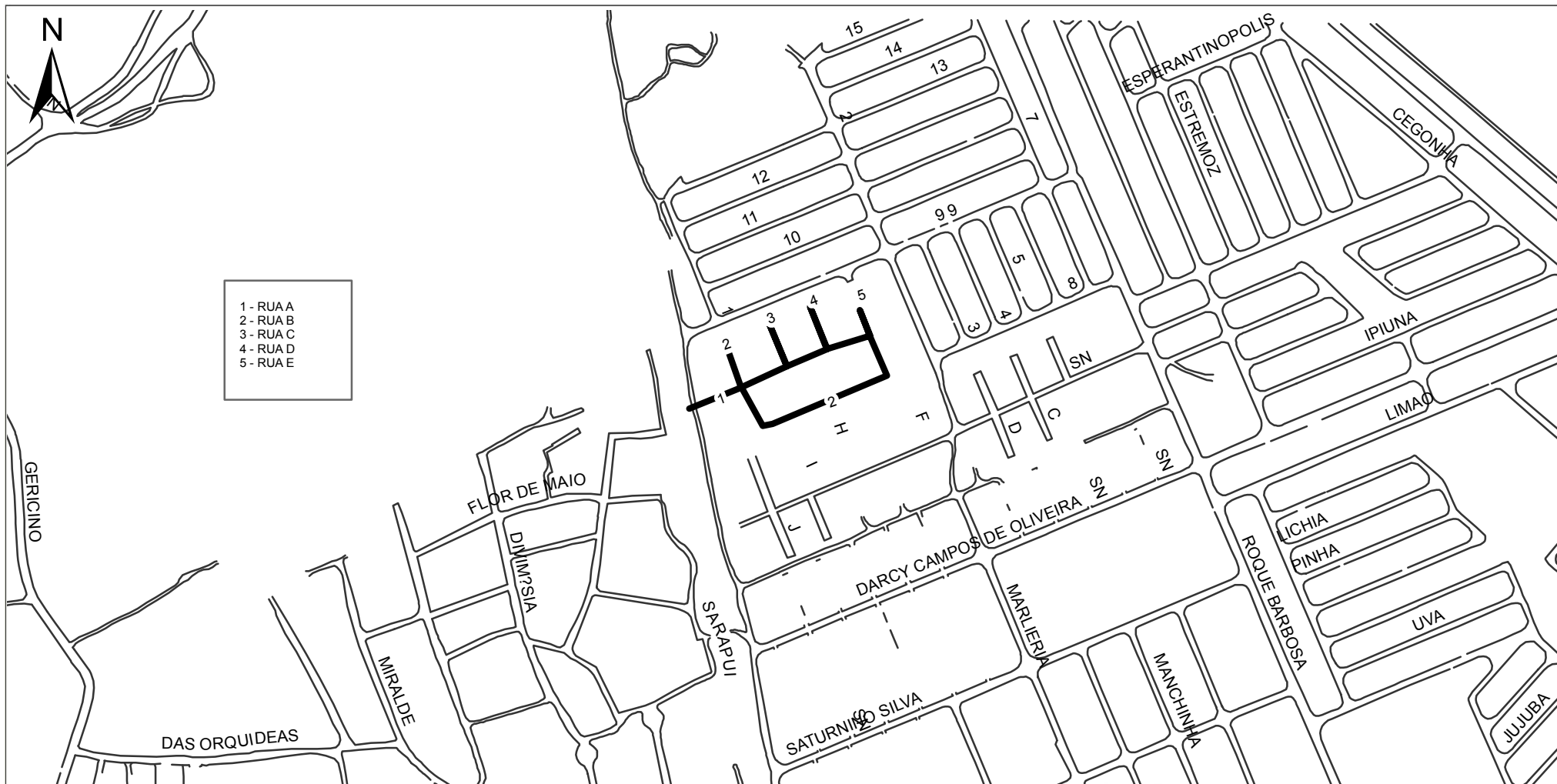
NÚCLEO JARDIM PROGRESSO
BAIRRO - BANGU

PREFEITURA DA CIDADE DO RIO DE JANEIRO

PROGRAMA BAIRRO MARAVILHA OESTE

ANEXO I

Delimitação de Área de Especial Interesse Social

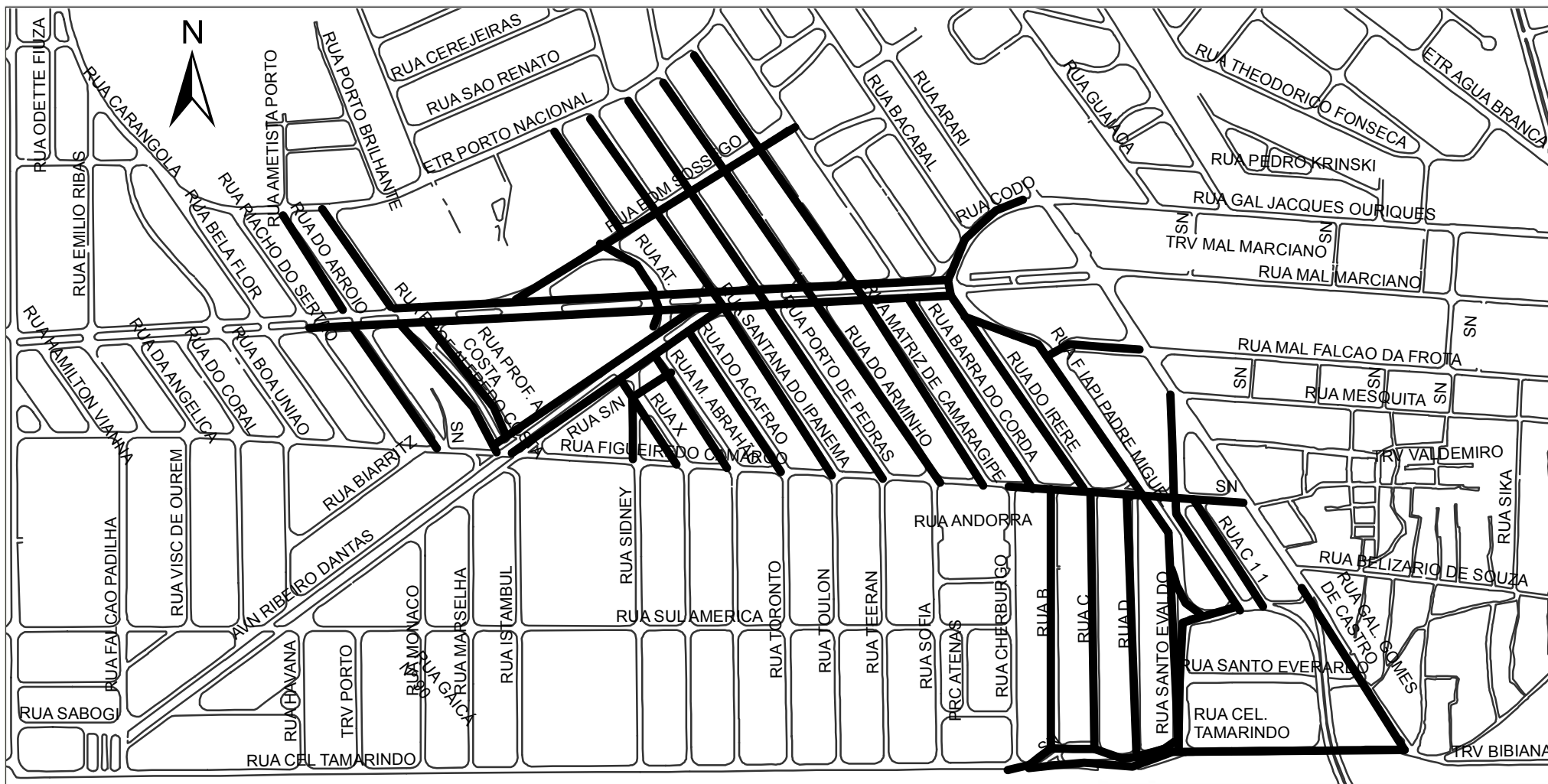


- 1 - RUA A
- 2 - RUA B
- 3 - RUA C
- 4 - RUA D
- 5 - RUA E

NÚCLEO LOTEAMENTO GOMES
BAIRRO - BANGU

PREFEITURA DA CIDADE DO RIO DE JANEIRO
 PROGRAMA BAIRRO MARAVILHA OESTE

ANEXO I
 Delimitação de Área de Especial Interesse Social



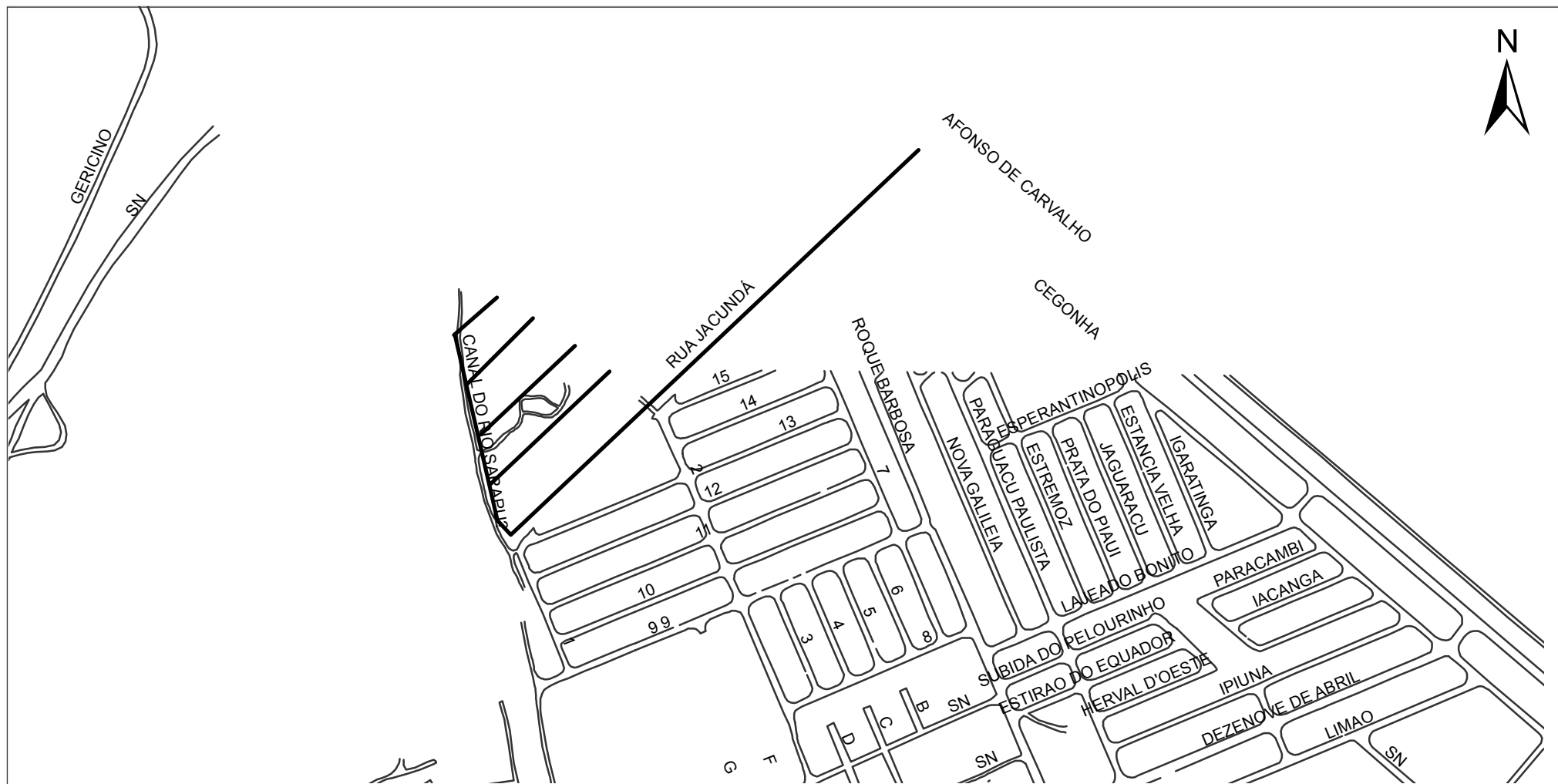
**NÚCLEO MARECHAL MARCIANO E ADJACENTES
BAIRRO - BANGU**

PREFEITURA DA CIDADE DO RIO DE JANEIRO

PROGRAMA BAIRRO MARAVILHA OESTE

ANEXO I

Delimitação de Área de Especial Interesse Social



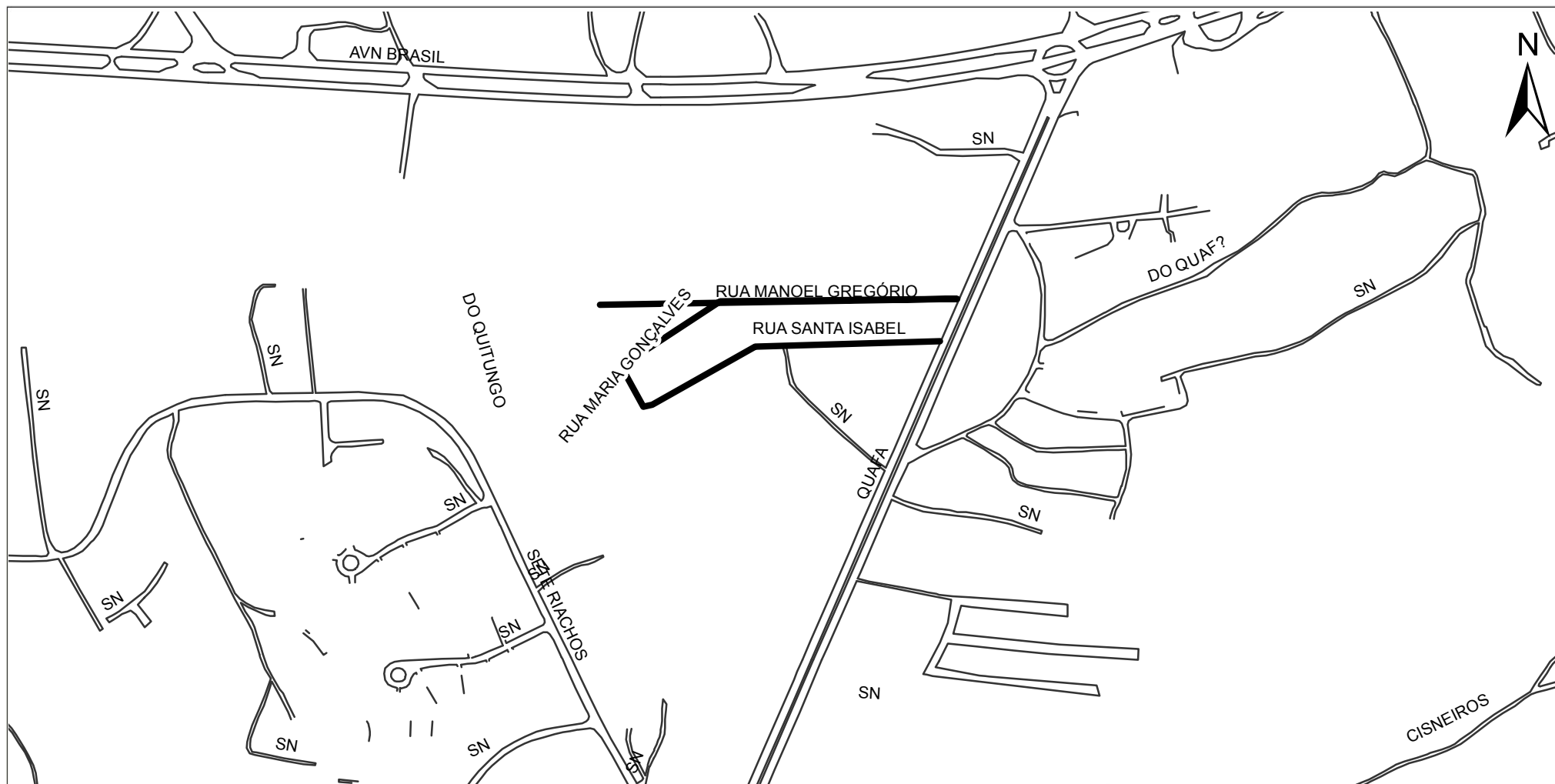
NÚCLEO MONTE REI 3
BAIRRO - BANGU

PREFEITURA DA CIDADE DO RIO DE JANEIRO

PROGRAMA BAIRRO MARAVILHA OESTE

ANEXO I

Delimitação de Área de Especial Interesse Social



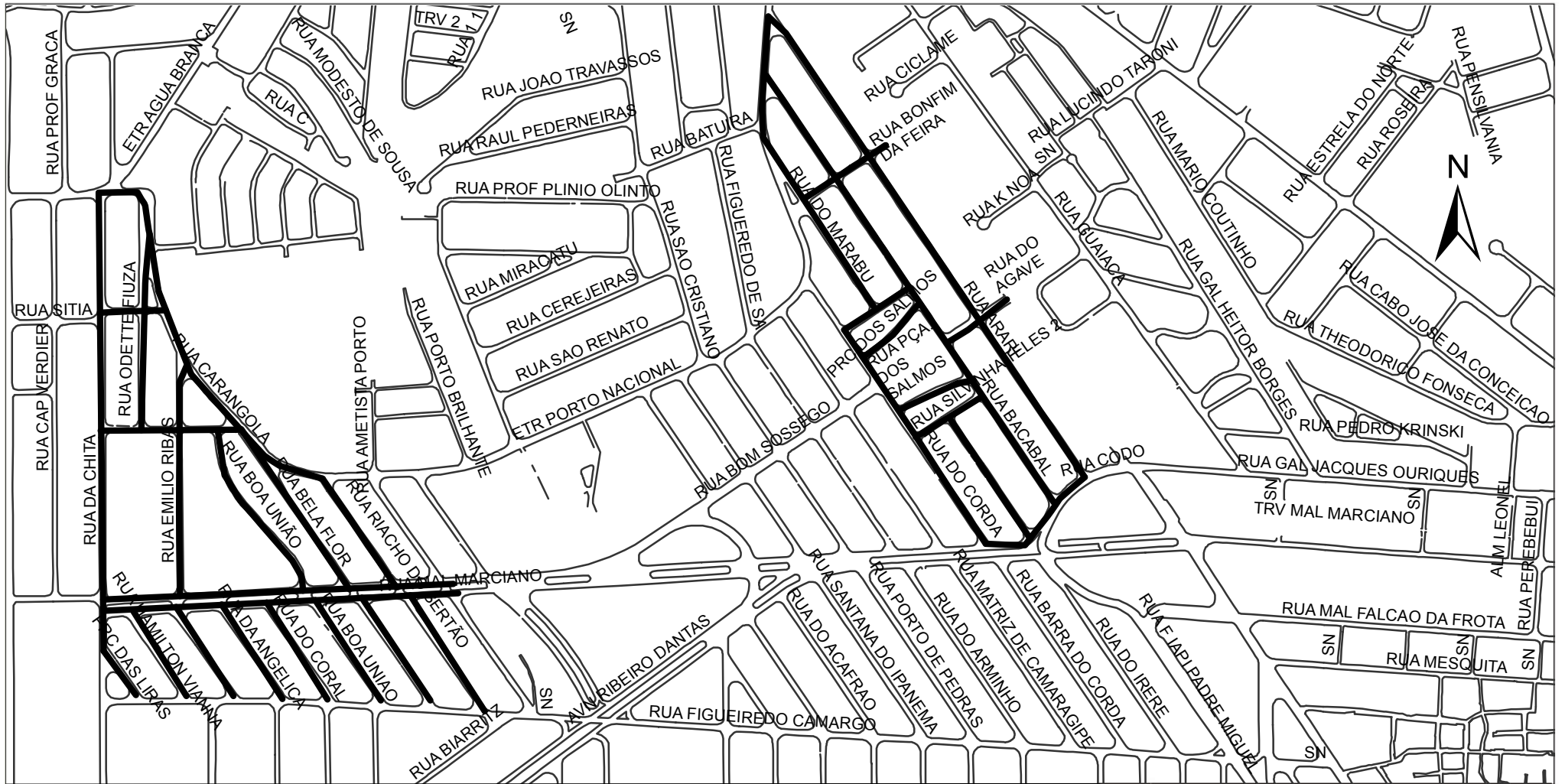
NÚCLEO MORADA DO QUAFÁ
BAIRRO - BANGU

PREFEITURA DA CIDADE DO RIO DE JANEIRO

PROGRAMA BAIRRO MARAVILHA OESTE

ANEXO I

Delimitação de Área de Especial Interesse Social



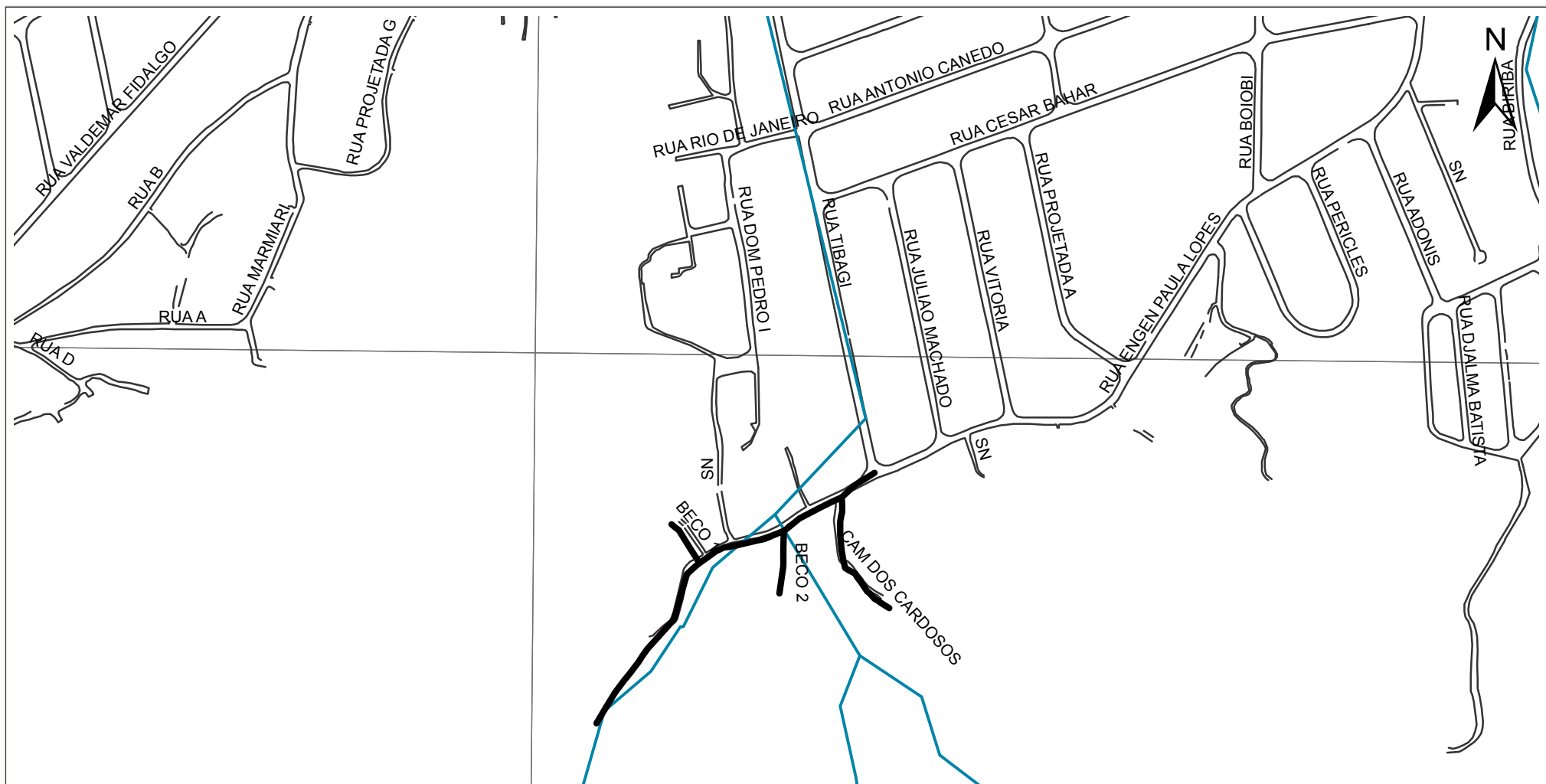
NÚCLEO PADRE MIGUEL BAIRRO - BANGU

PREFEITURA DA CIDADE DO RIO DE JANEIRO

PROGRAMA BAIRRO MARAVILHA OESTE

ANEXO I

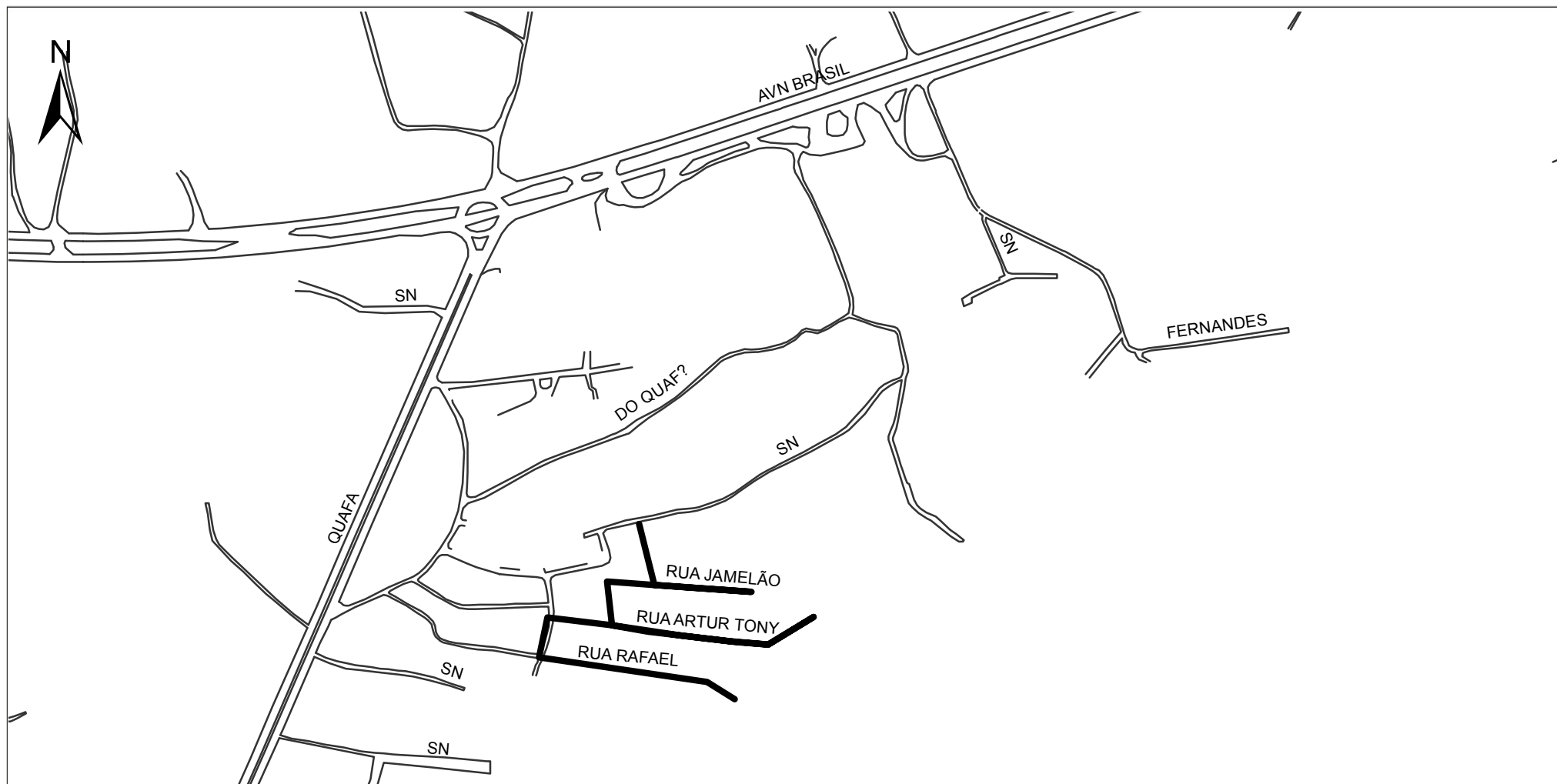
Delimitação de Área de Especial Interesse Social



NÚCLEO PARQUE FELICIDADE (TIBAGI 48)
BAIRRO - BANGU

PREFEITURA DA CIDADE DO RIO DE JANEIRO
 PROGRAMA BAIRRO MARAVILHA OESTE

ANEXO I
 Delimitação de Área de Especial Interesse Social



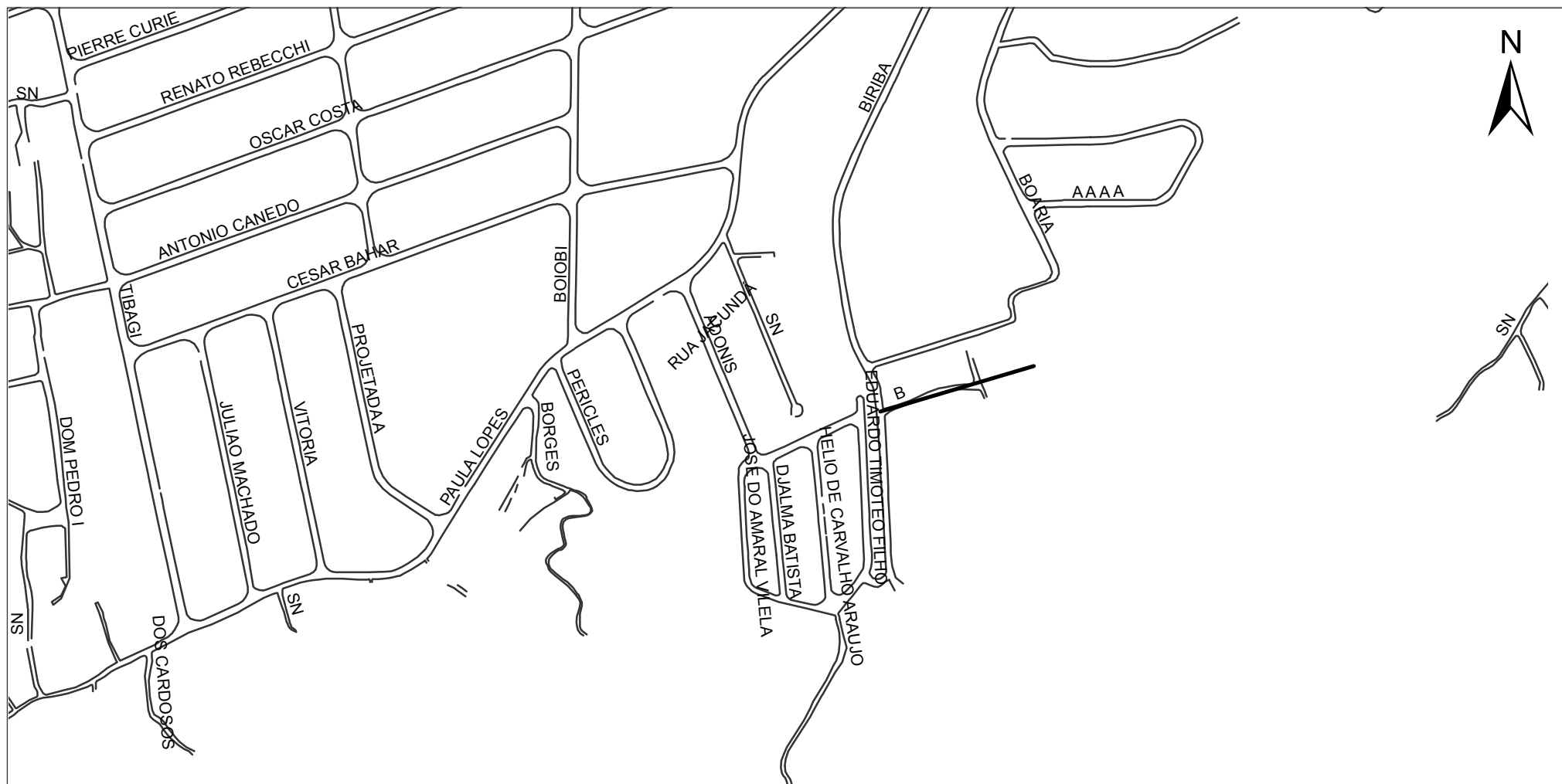
NÚCLEO RUA ARTUR TONY
BAIRRO - BANGU

PREFEITURA DA CIDADE DO RIO DE JANEIRO

PROGRAMA BAIRRO MARAVILHA OESTE

ANEXO I

Delimitação de Área de Especial Interesse Social



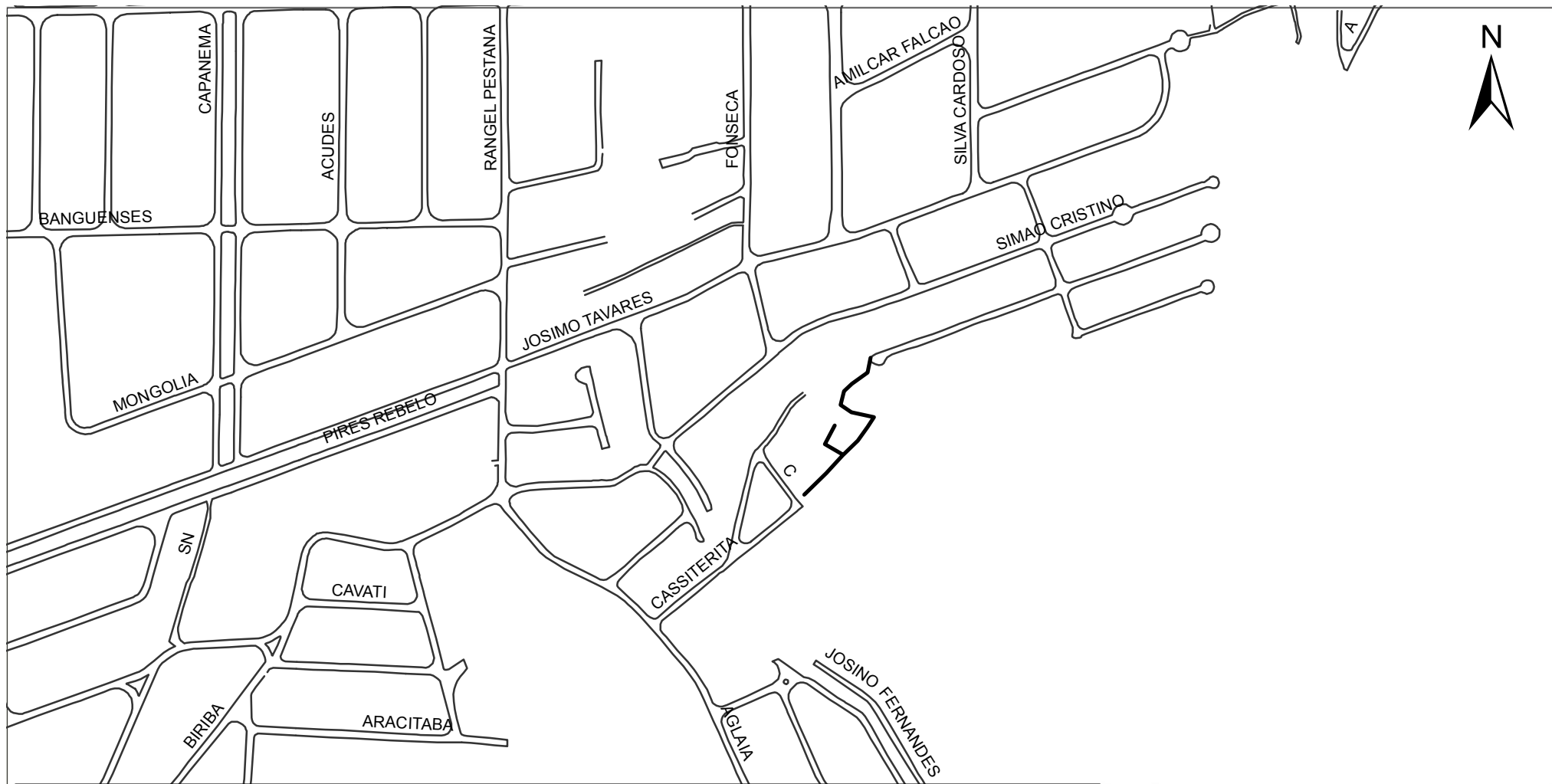
NÚCLEO RUA BIRIBÁ
BAIRRO - BANGU

PREFEITURA DA CIDADE DO RIO DE JANEIRO

PROGRAMA BAIRRO MARAVILHA OESTE

ANEXO I

Delimitação de Área de Especial Interesse Social



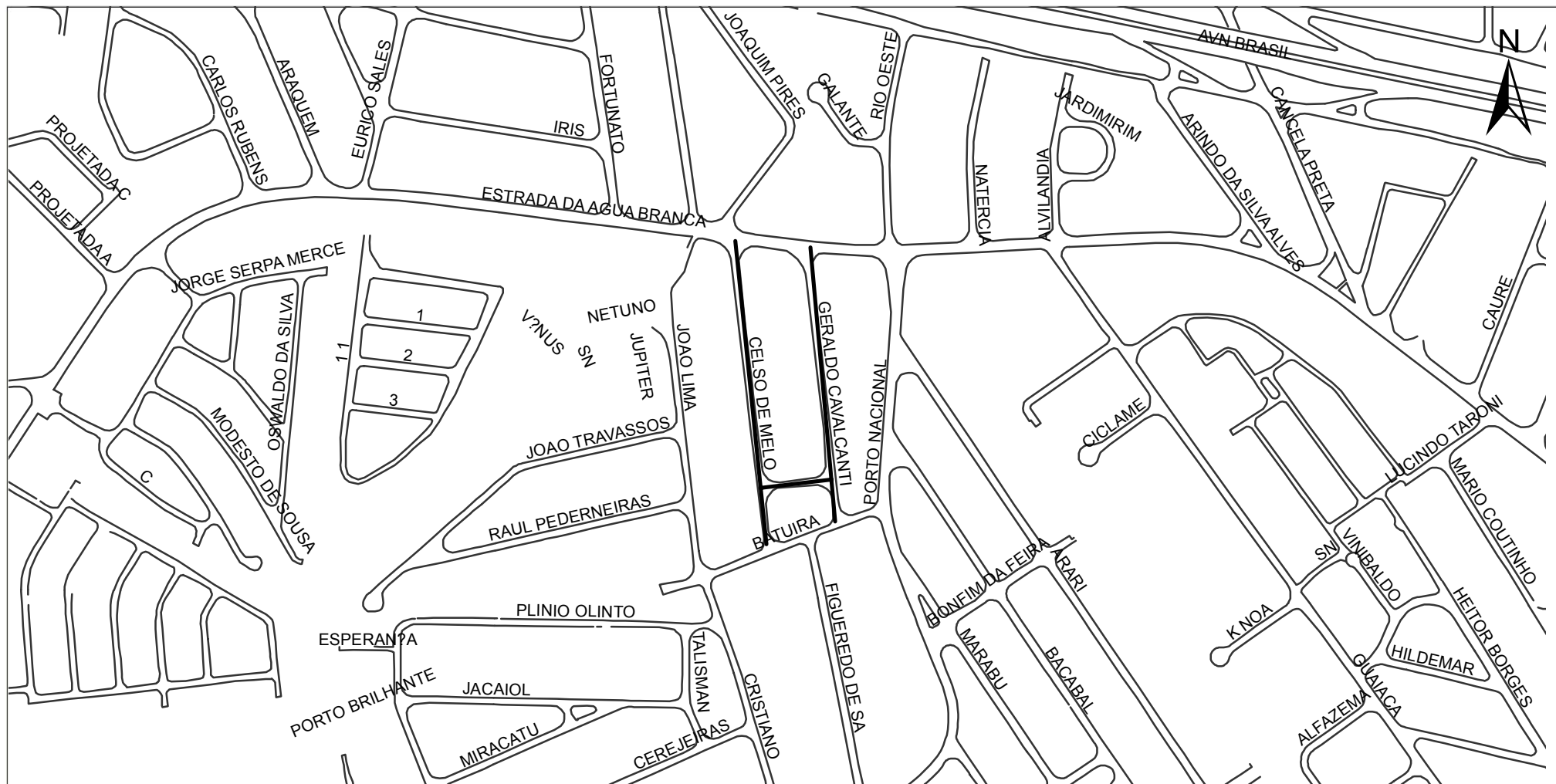
**NÚCLEO RUA CASSITERITA
BAIRRO - BANGU**

PREFEITURA DA CIDADE DO RIO DE JANEIRO

PROGRAMA BAIRRO MARAVILHA OESTE

ANEXO I

Delimitação de Área de Especial Interesse Social



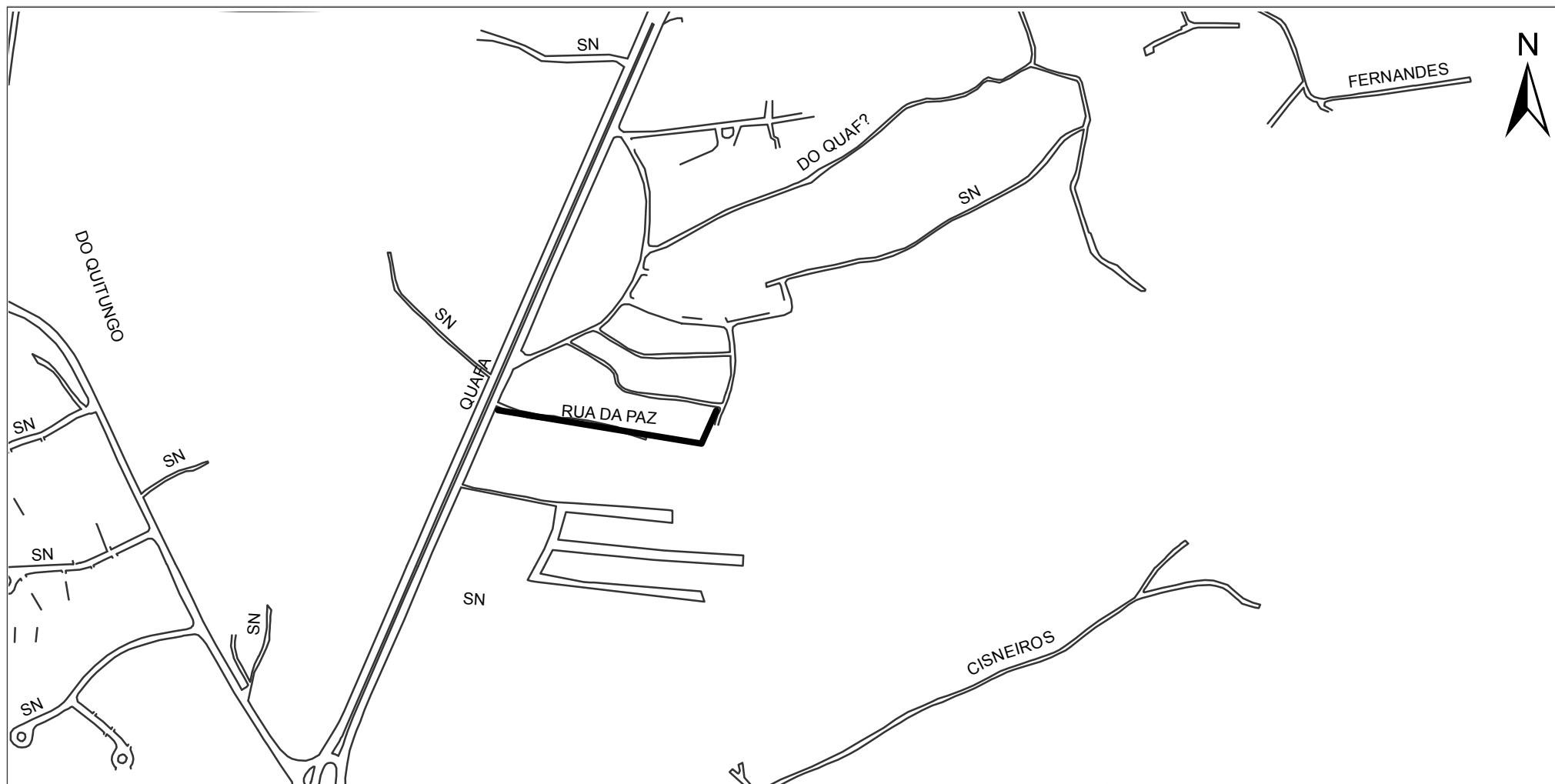
NÚCLEO RUA CELSO DE MELO
BAIRRO - BANGU

PREFEITURA DA CIDADE DO RIO DE JANEIRO

PROGRAMA BAIRRO MARAVILHA OESTE

ANEXO I

Delimitação de Área de Especial Interesse Social



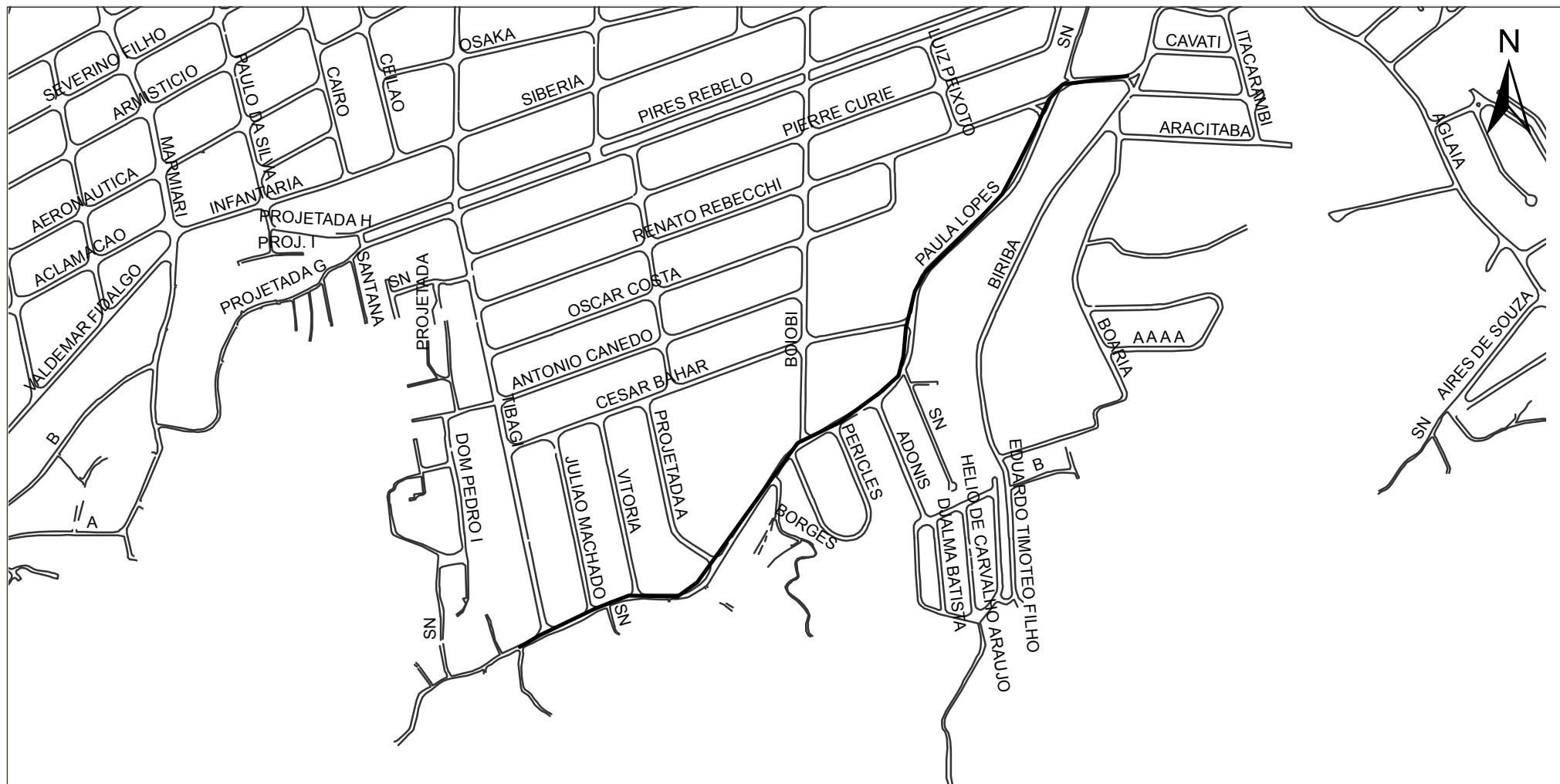
NÚCLEO RUA DA PAZ
BAIRRO - BANGU

PREFEITURA DA CIDADE DO RIO DE JANEIRO

PROGRAMA BAIRRO MARAVILHA OESTE

ANEXO I

Delimitação de Área de Especial Interesse Social



NÚCLEO RUA ENG PAULA LOPES
BAIRRO - BANGU

PREFEITURA DA CIDADE DO RIO DE JANEIRO

PROGRAMA BAIRRO MARAVILHA OESTE

ANEXO I

Delimitação de Área de Especial Interesse Social



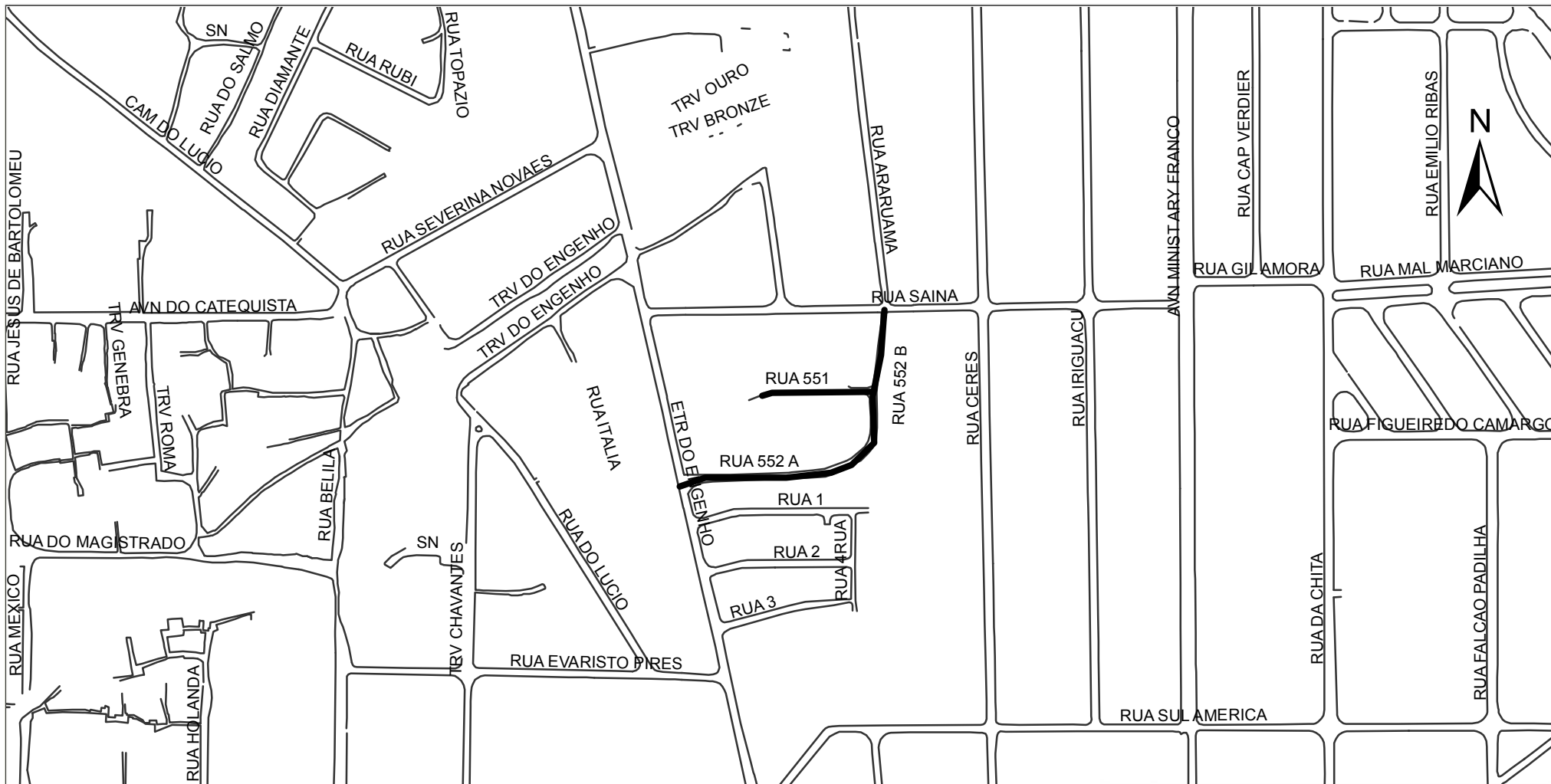
NÚCLEO RUA JOAQUIM PIRES SERVEIRA
BAIRRO - BANGU

PREFEITURA DA CIDADE DO RIO DE JANEIRO

PROGRAMA BAIRRO MARAVILHA OESTE

ANEXO I

Delimitação de Área de Especial Interesse Social



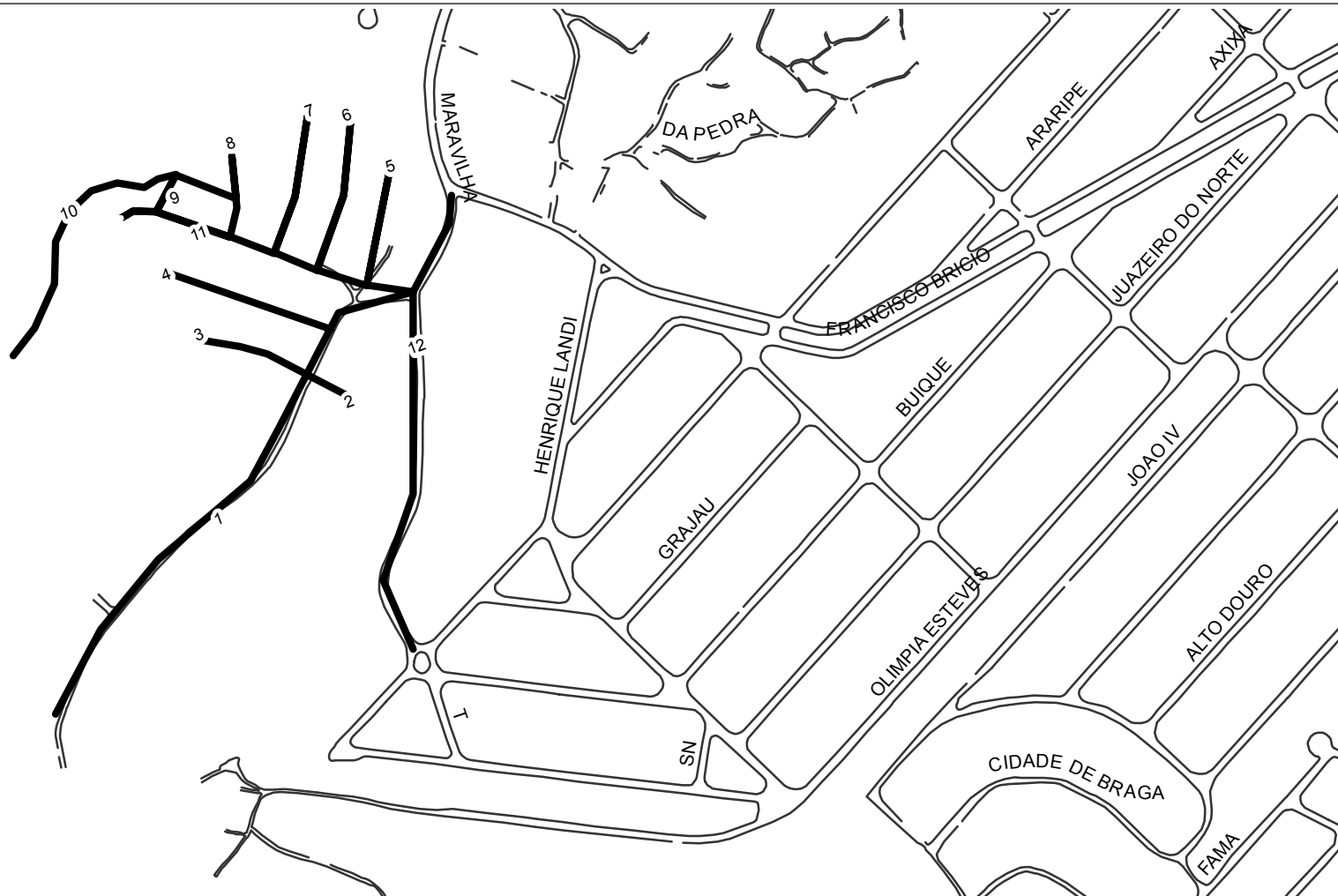
NÚCLEO RUA SAINÁ
BAIRRO - BANGU

PREFEITURA DA CIDADE DO RIO DE JANEIRO
PROGRAMA BAIRRO MARAVILHA OESTE

ANEXO I
Delimitação de Área de Especial Interesse Social



- 1 - TRAVESSA MARAVILHA
- 2 - BECO UM
- 3 - BECO DOIS
- 4 - PROJETADA
- 5 - TRAVESSA A
- 6 - TRAVESSA B
- 7 - TRAVESSA C
- 8 - TRAVESSA D
- 9 - TRAVESSA E
- 10 - TRAVESSA F
- 11 - TRAVESSA G
- 12 - ETR MARAVILHA



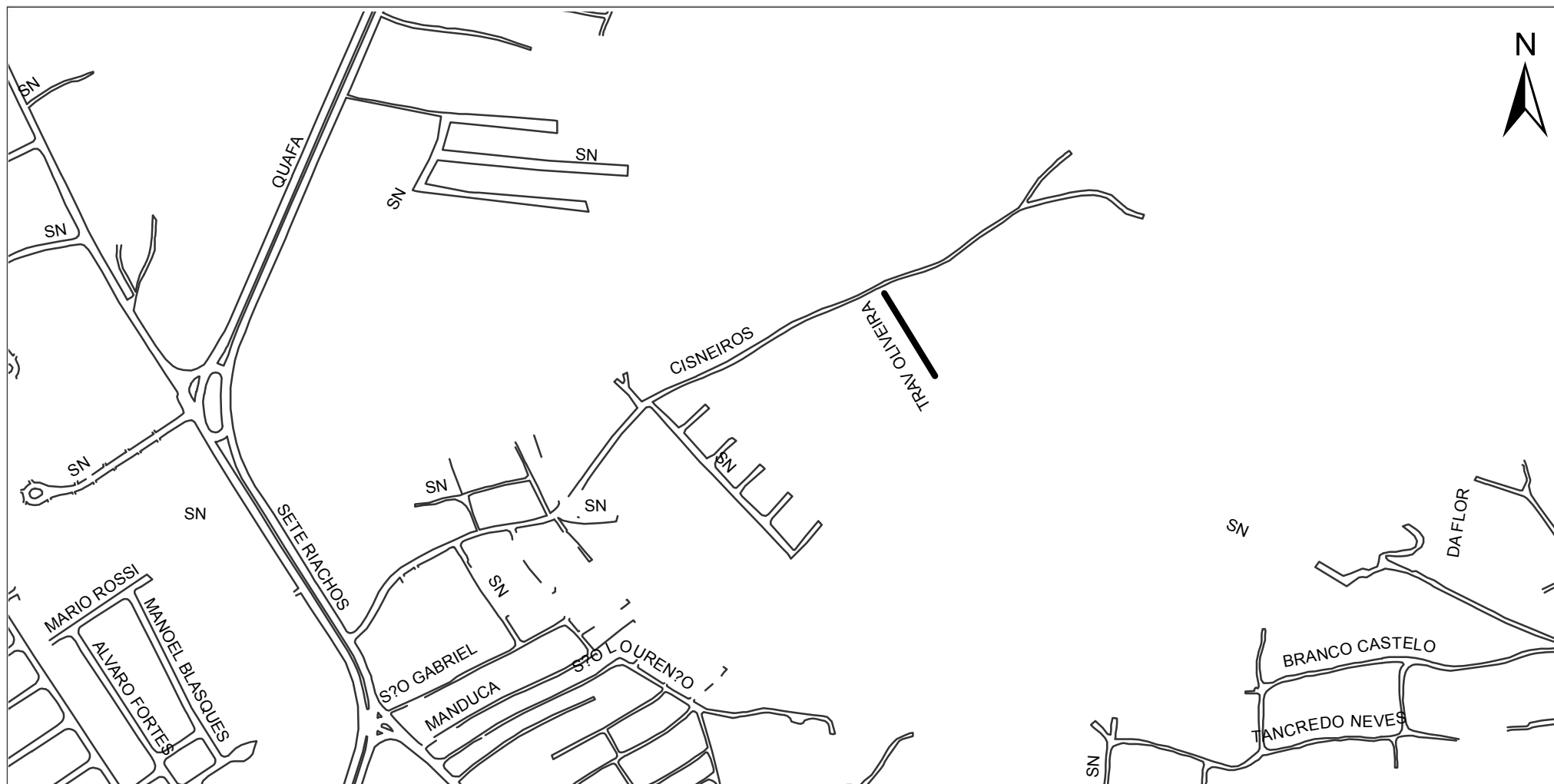
NÚCLEO TRAVESSA MARAVILHA
BAIRRO - BANGU

PREFEITURA DA CIDADE DO RIO DE JANEIRO

PROGRAMA BAIRRO MARAVILHA OESTE

ANEXO I

Delimitação de Área de Especial Interesse Social



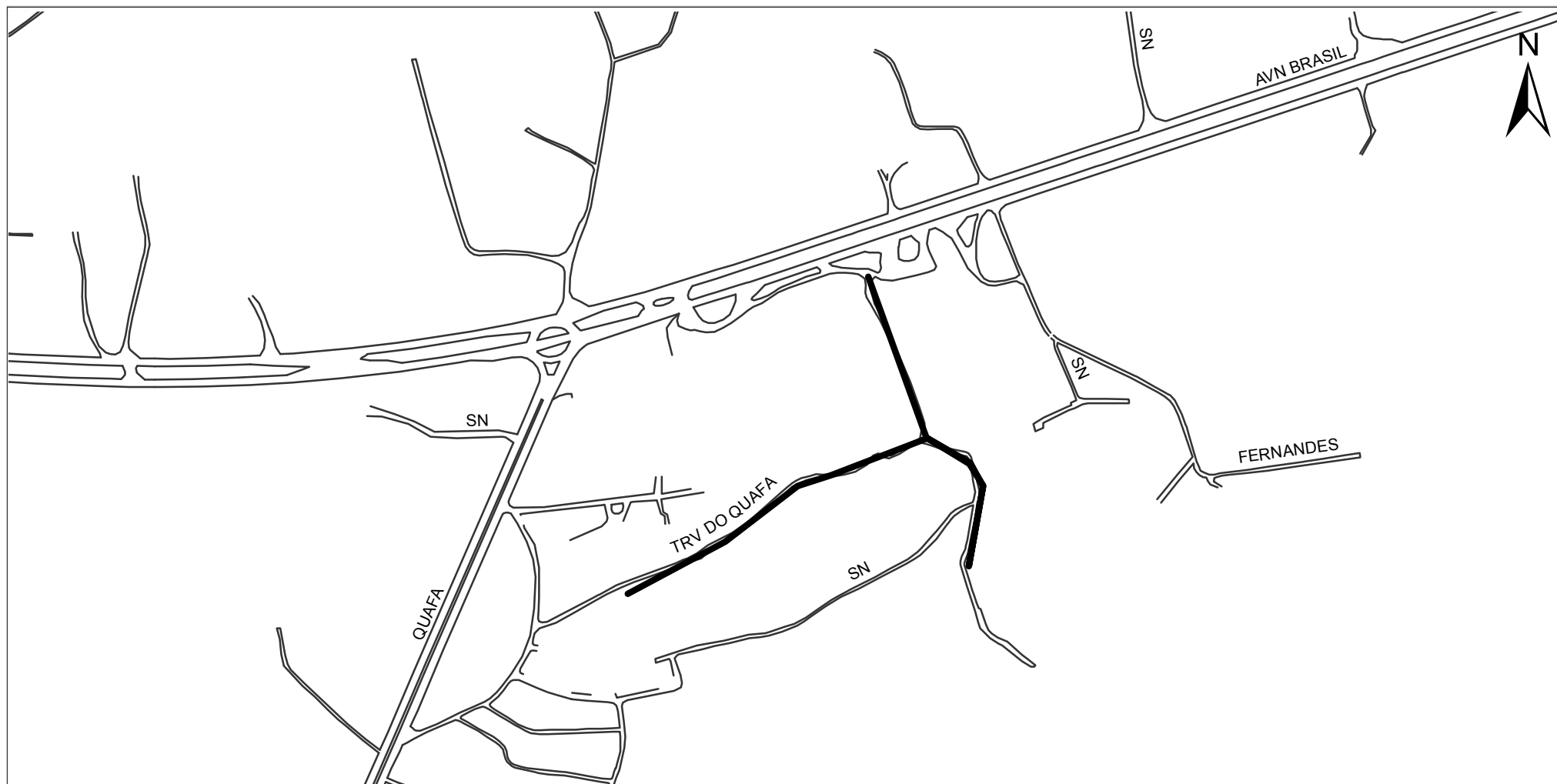
NÚCLEO TRAVESSA OLIVEIRA (CIDINHA)
BAIRRO - BANGU

PREFEITURA DA CIDADE DO RIO DE JANEIRO

PROGRAMA BAIRRO MARAVILHA OESTE

ANEXO I

Delimitação de Área de Especial Interesse Social



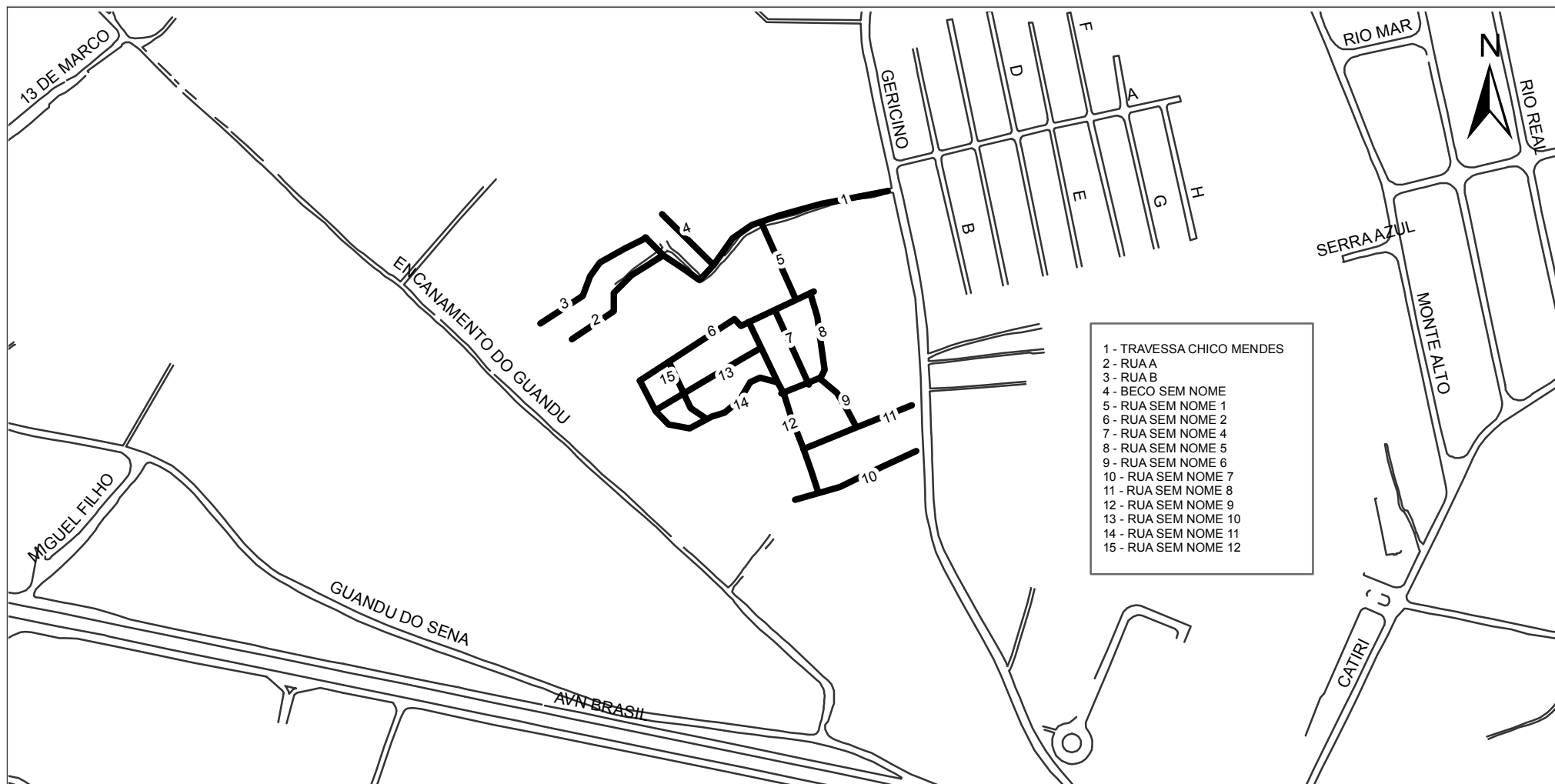
NÚCLEO TRAVESSA QUAFA
BAIRRO - BANGU

PREFEITURA DA CIDADE DO RIO DE JANEIRO

PROGRAMA BAIRRO MARAVILHA OESTE

ANEXO I

Delimitação de Área de Especial Interesse Social



- 1 - TRAVESSA CHICO MENDES
- 2 - RUA A
- 3 - RUA B
- 4 - BECO SEM NOME
- 5 - RUA SEM NOME 1
- 6 - RUA SEM NOME 2
- 7 - RUA SEM NOME 4
- 8 - RUA SEM NOME 5
- 9 - RUA SEM NOME 6
- 10 - RUA SEM NOME 7
- 11 - RUA SEM NOME 8
- 12 - RUA SEM NOME 9
- 13 - RUA SEM NOME 10
- 14 - RUA SEM NOME 11
- 15 - RUA SEM NOME 12

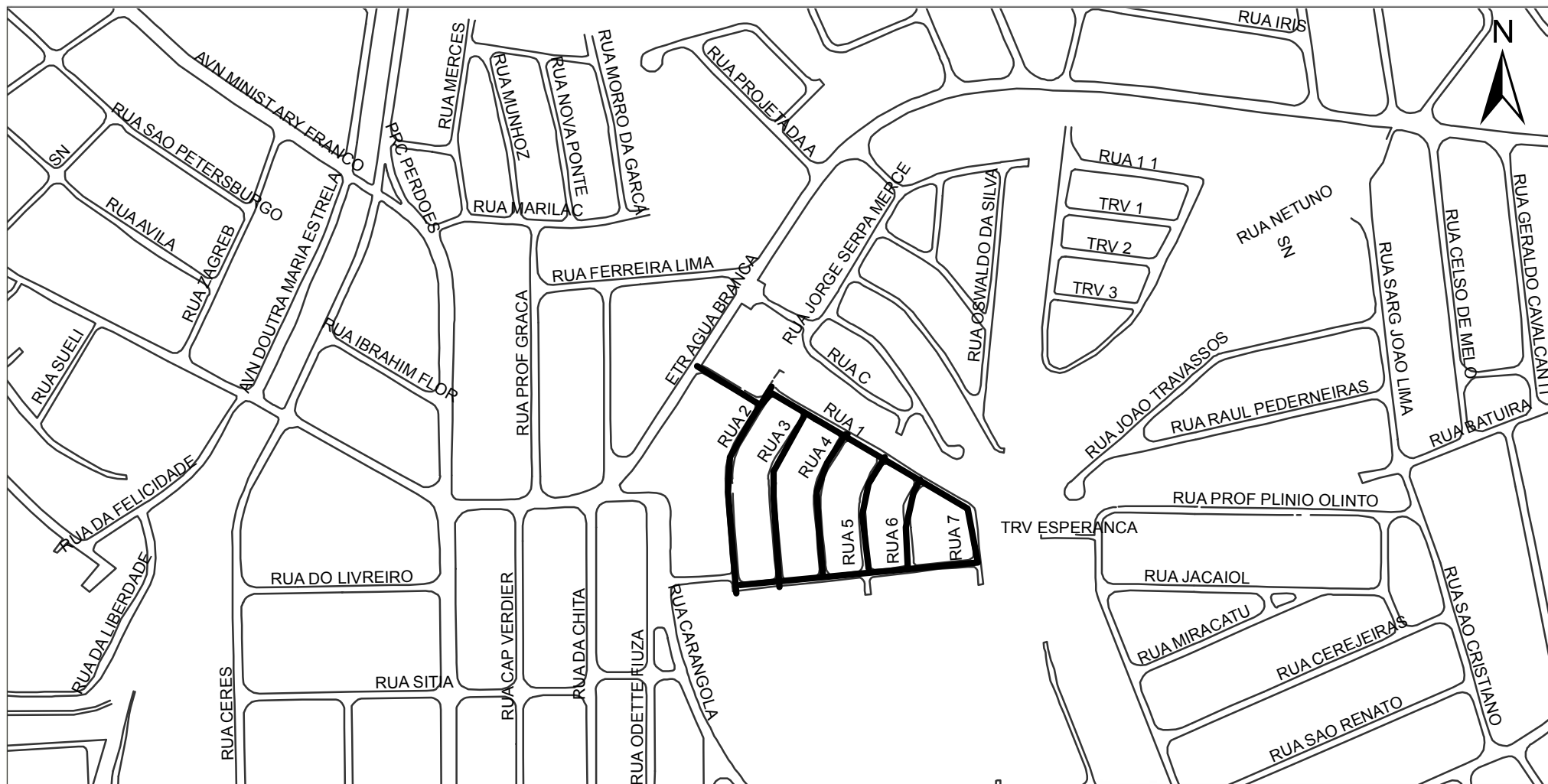
NÚCLEO CHICO MENDES
BAIRRO - GERICINÓ

PREFEITURA DA CIDADE DO RIO DE JANEIRO

PROGRAMA BAIRRO MARAVILHA OESTE

ANEXO I

Delimitação de Área de Especial Interesse Social



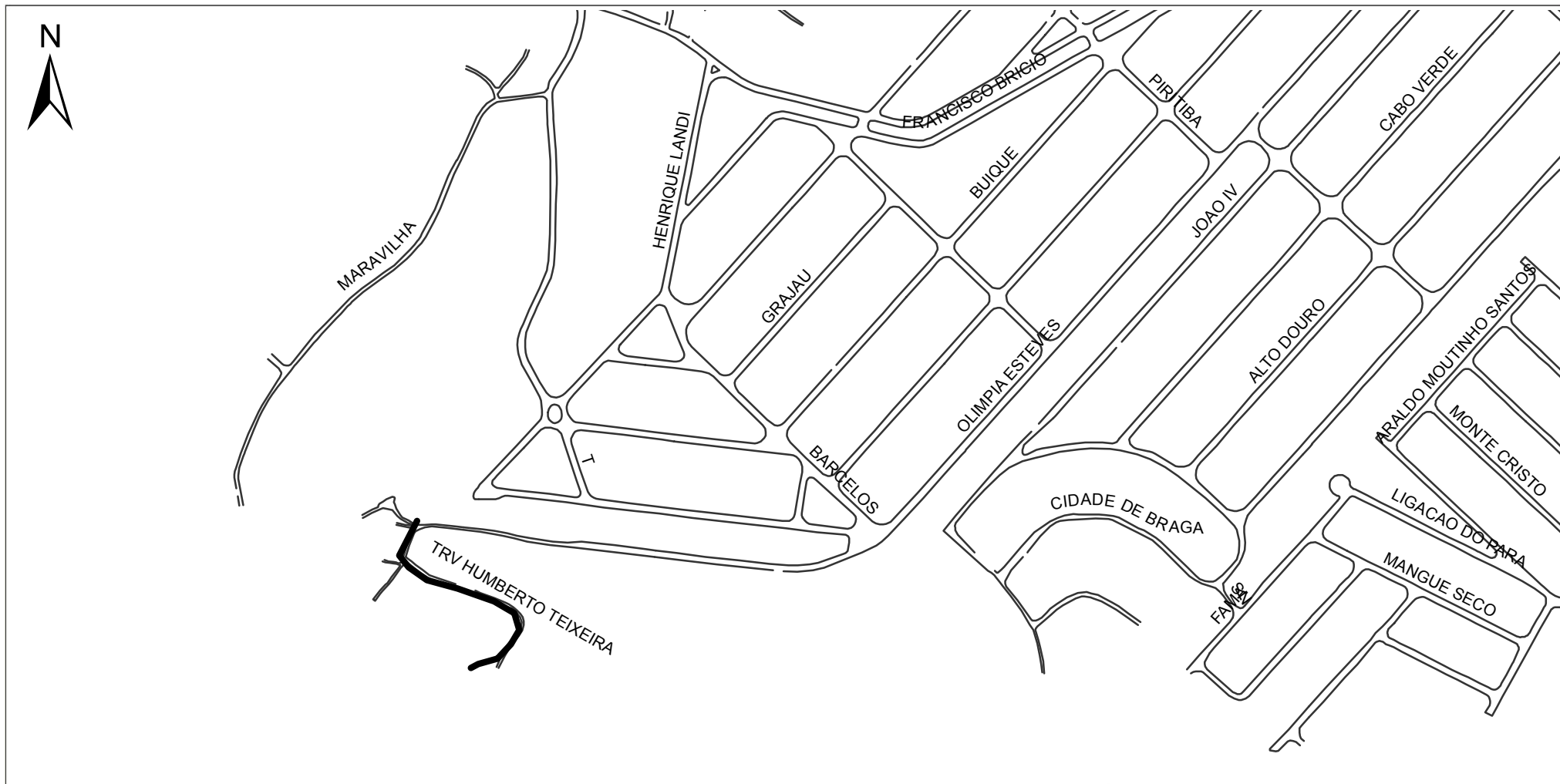
**NÚCLEO PARQUE SÃO PEDRO
BAIRRO - PADRE MIGUEL**

PREFEITURA DA CIDADE DO RIO DE JANEIRO

PROGRAMA BAIRRO MARAVILHA OESTE

ANEXO I

Delimitação de Área de Especial Interesse Social



**NÚCLEO HUMBERTO TEIXEIRA - TRAVESSA
BAIRRO - PADRE MIGUEL**

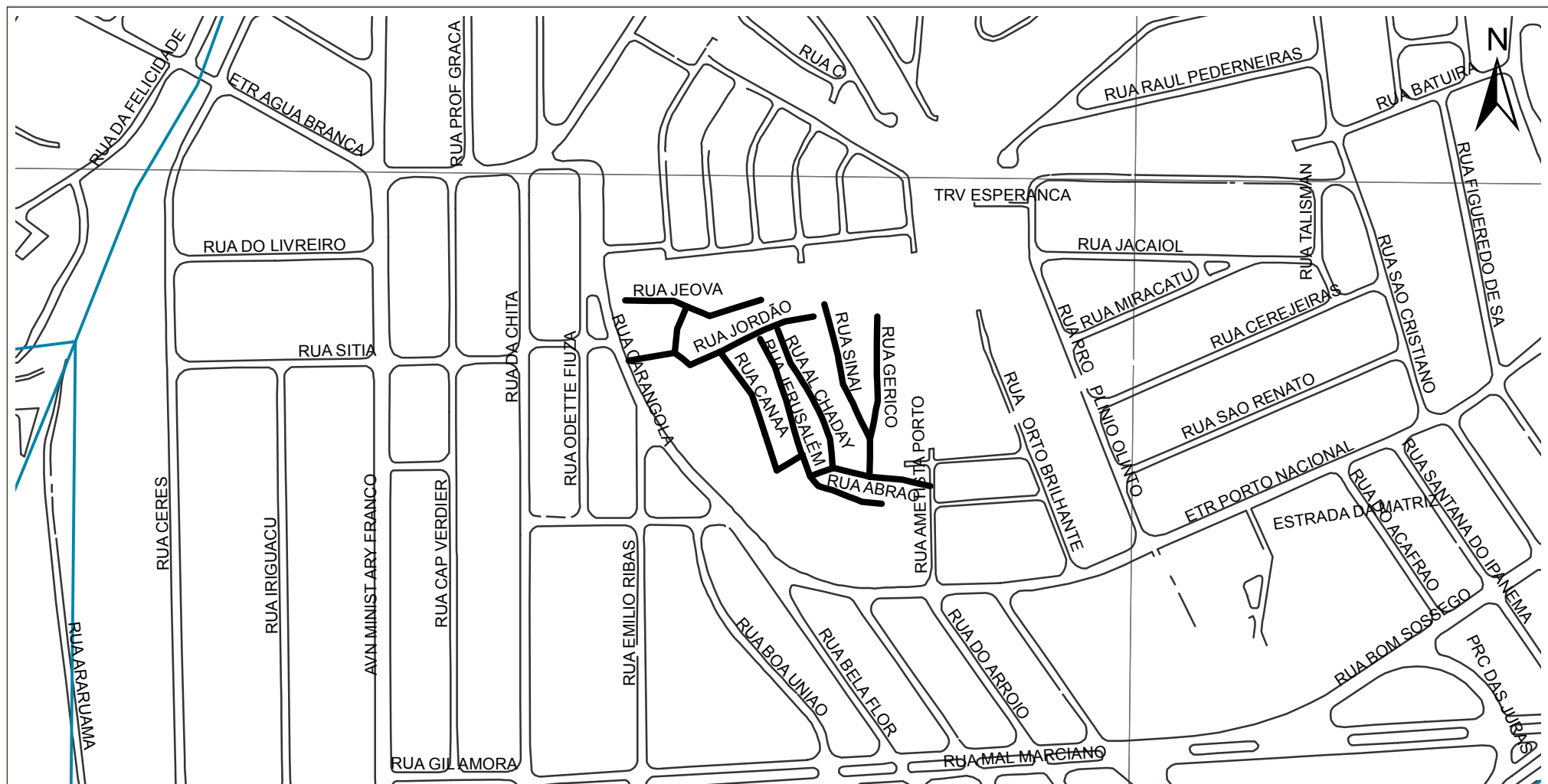
PREFEITURA DA CIDADE DO RIO DE JANEIRO

PROGRAMA BAIRRO MARAVILHA OESTE

ANEXO I

Delimitação de Área de Especial Interesse Social

038



NÚCLEO PORTA DO CÉU
BAIRRO - PADRE MIGUEL

PREFEITURA DA CIDADE DO RIO DE JANEIRO

PROGRAMA BAIRRO MARAVILHA OESTE

ANEXO I

Delimitação de Área de Especial Interesse Social



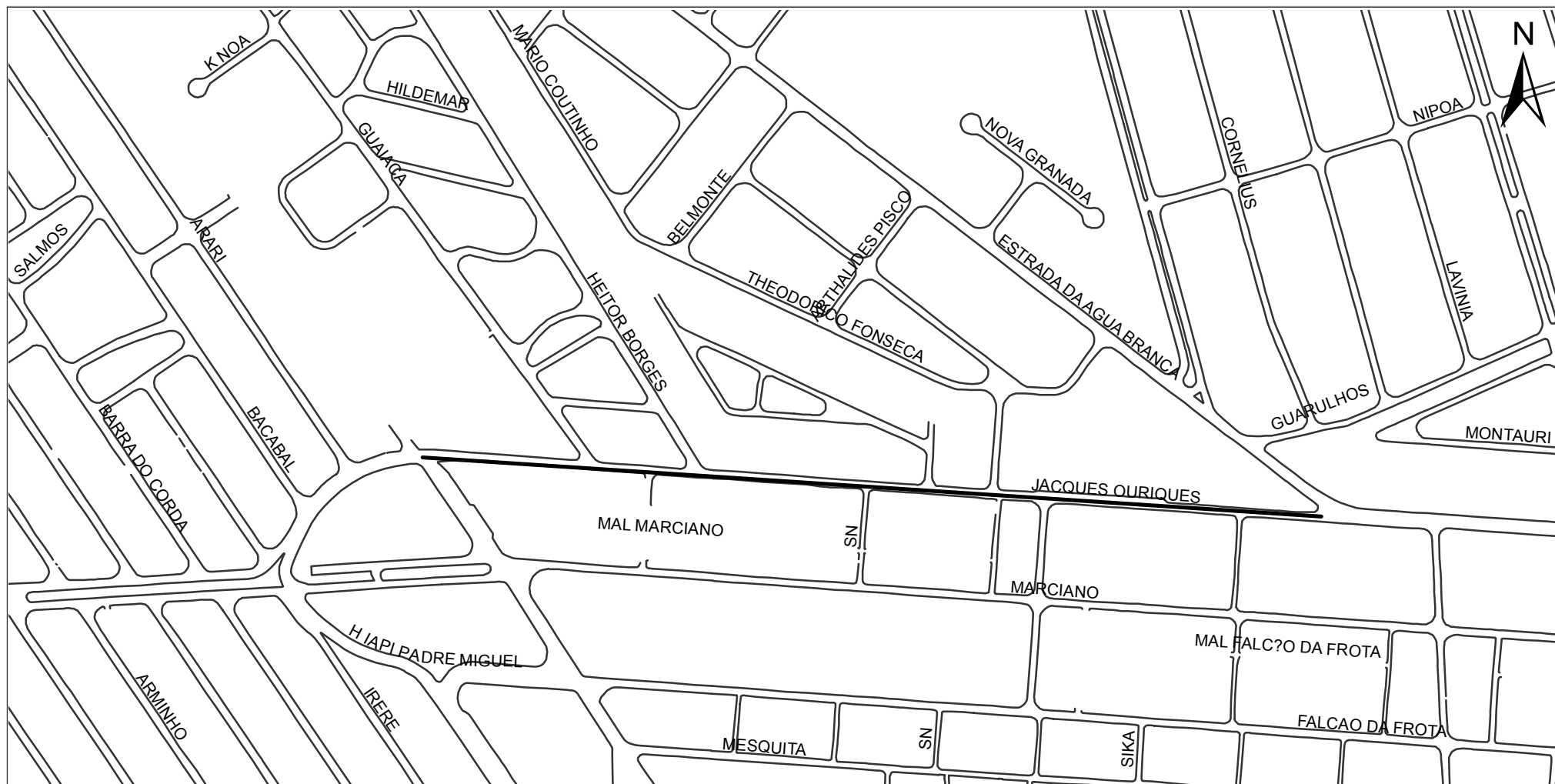
NÚCLEO RUA CIDADE BRAGA
BAIRRO - PADRE MIGUEL

PREFEITURA DA CIDADE DO RIO DE JANEIRO

PROGRAMA BAIRRO MARAVILHA OESTE

ANEXO I

Delimitação de Área de Especial Interesse Social



NÚCLEO RUA GENERAL JAQUES OURIQUES
BAIRRO - PADRE MIGUEL

PREFEITURA DA CIDADE DO RIO DE JANEIRO

PROGRAMA BAIRRO MARAVILHA OESTE

ANEXO I

Delimitação de Área de Especial Interesse Social

041



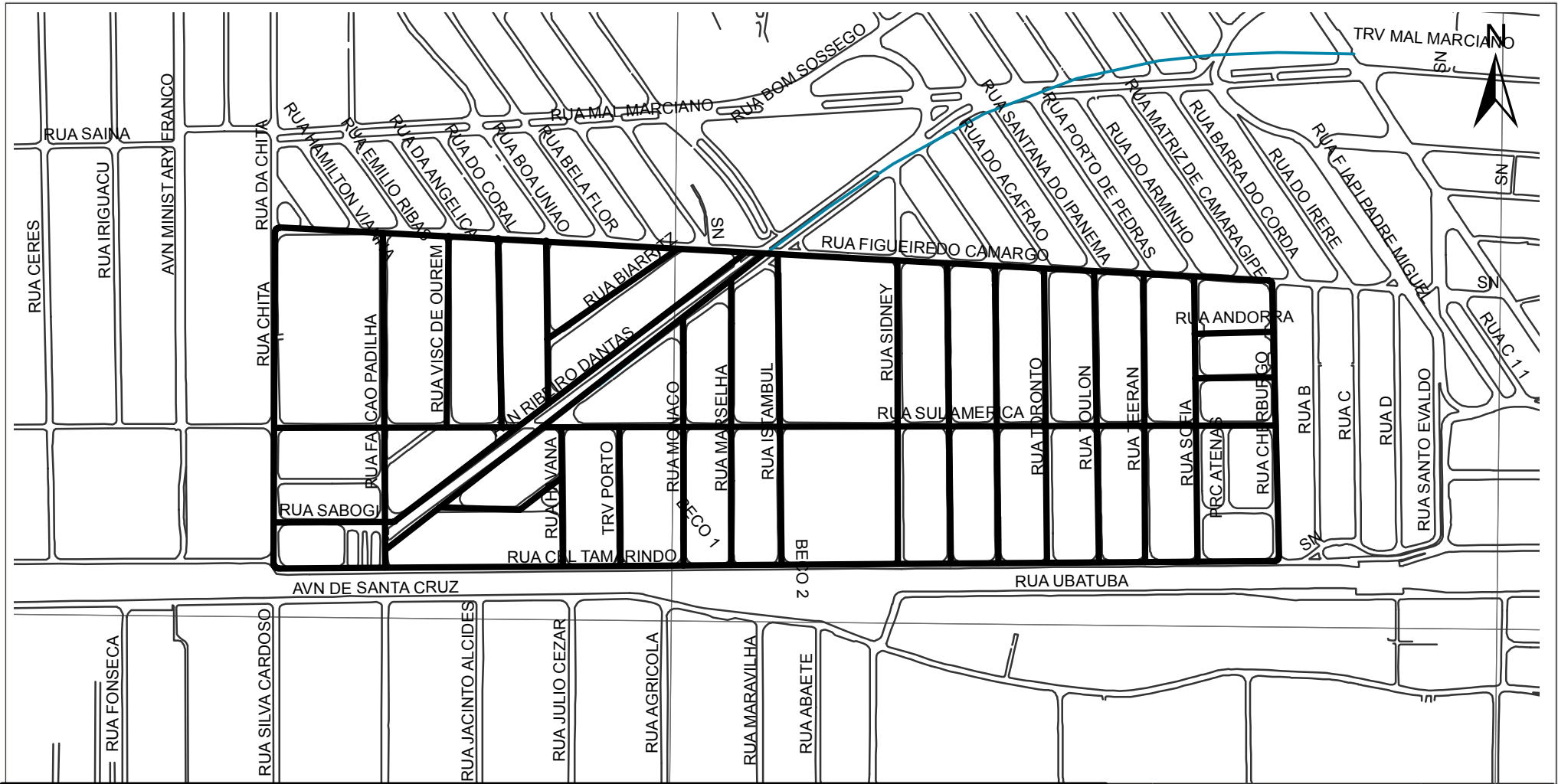
NÚCLEO RUA MARECHAL FALCÃO DA FROTA
BAIRRO - PADRE MIGUEL

PREFEITURA DA CIDADE DO RIO DE JANEIRO

PROGRAMA BAIRRO MARAVILHA OESTE

ANEXO I

Delimitação de Área de Especial Interesse Social



NÚCLEO SUL AMÉRICA E ADJACENTES
BAIRRO - PADRE MIGUEL

PREFEITURA DA CIDADE DO RIO DE JANEIRO

PROGRAMA BAIRRO MARAVILHA OESTE

ANEXO I

Delimitação de Área de Especial Interesse Social



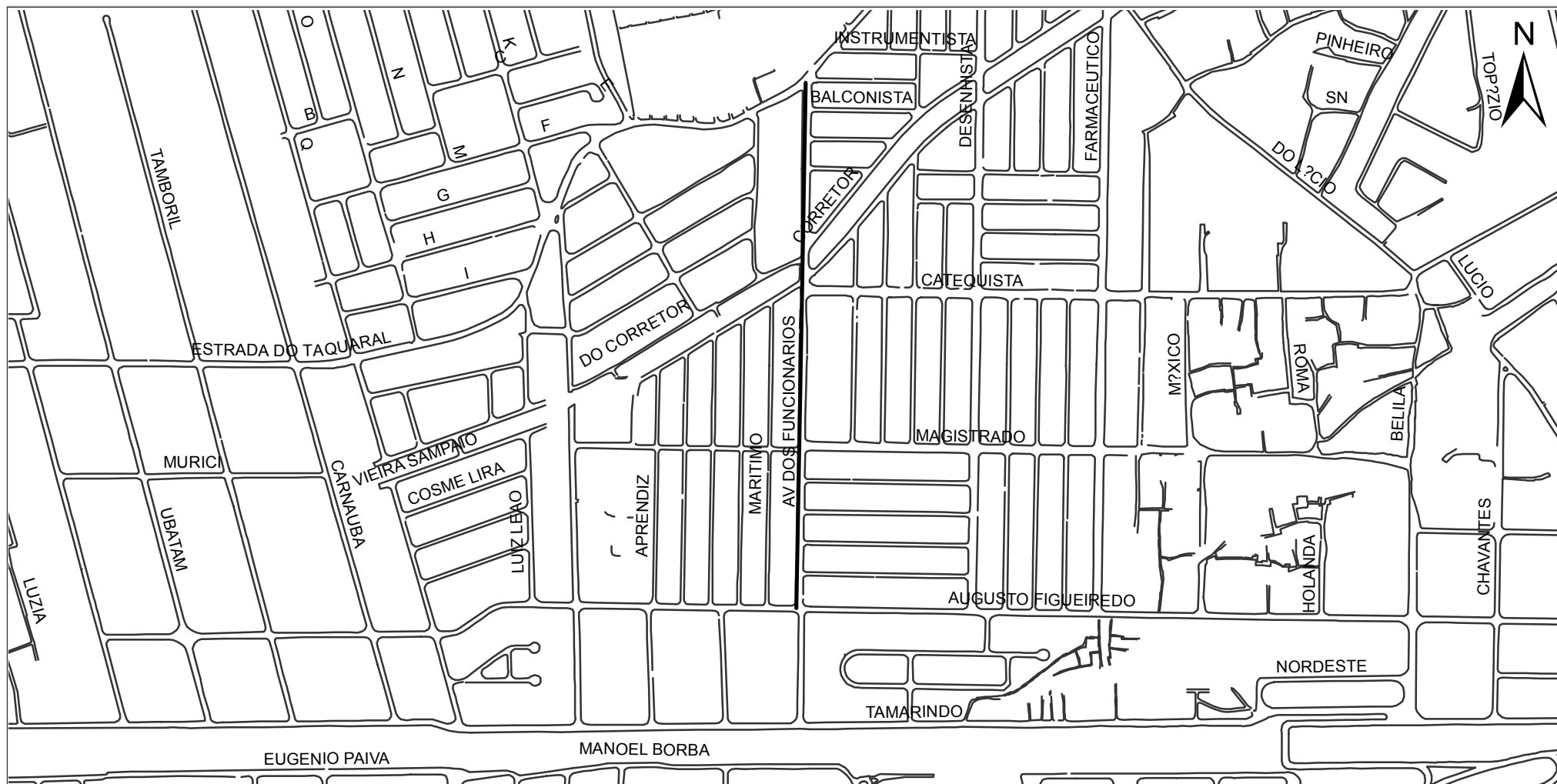
NÚCLEO ARENA MANGUEIRAL
BAIRRO - SENADOR CAMARÁ

PREFEITURA DA CIDADE DO RIO DE JANEIRO

PROGRAMA BAIRRO MARAVILHA OESTE

ANEXO I

Delimitação de Área de Especial Interesse Social



NÚCLEO AVENIDA DOS FUNCIONÁRIOS
BAIRRO - SENADOR CAMARÁ

PREFEITURA DA CIDADE DO RIO DE JANEIRO

PROGRAMA BAIRRO MARAVILHA OESTE

ANEXO I

Delimitação de Área de Especial Interesse Social



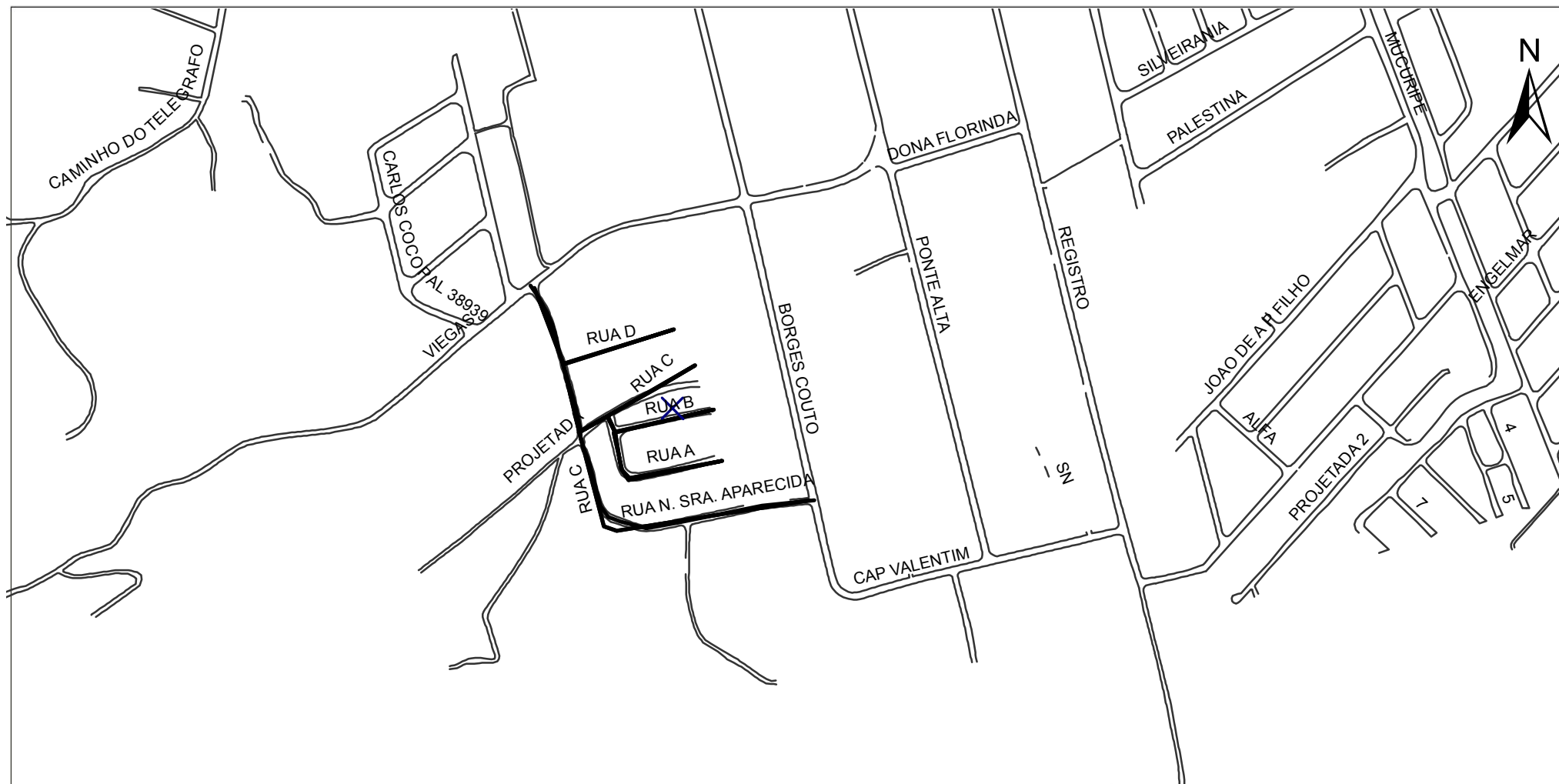
NÚCLEO JABOUR
BAIRRO - SENADOR CAMARÁ

PREFEITURA DA CIDADE DO RIO DE JANEIRO

PROGRAMA BAIRRO MARAVILHA OESTE

ANEXO I

Delimitação de Área de Especial Interesse Social



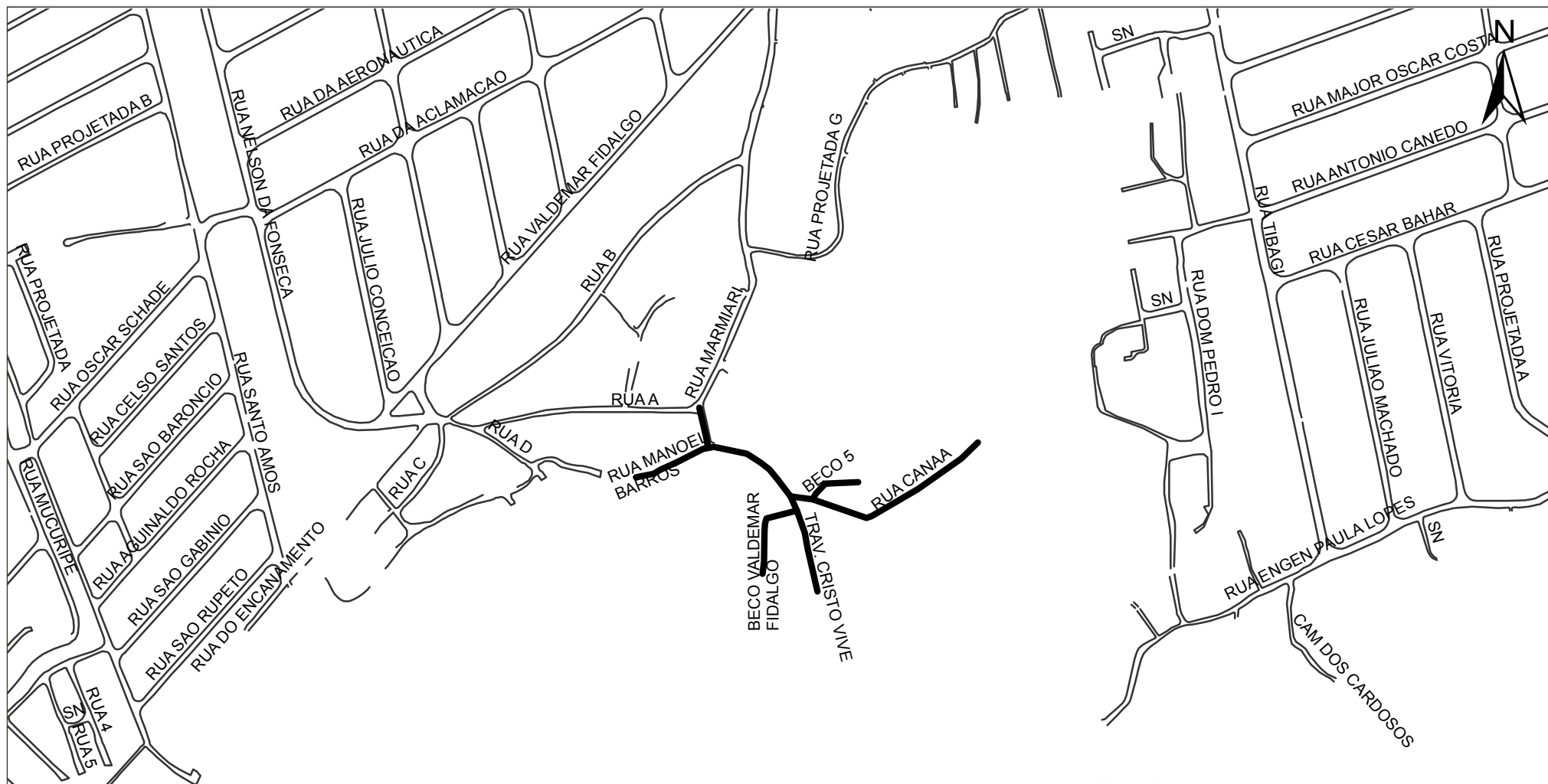
**NÚCLEO COMUNIDADE CHUCHUZAL
BAIRRO - SENADOR CAMARÁ**

PREFEITURA DA CIDADE DO RIO DE JANEIRO

PROGRAMA BAIRRO MARAVILHA OESTE

ANEXO I

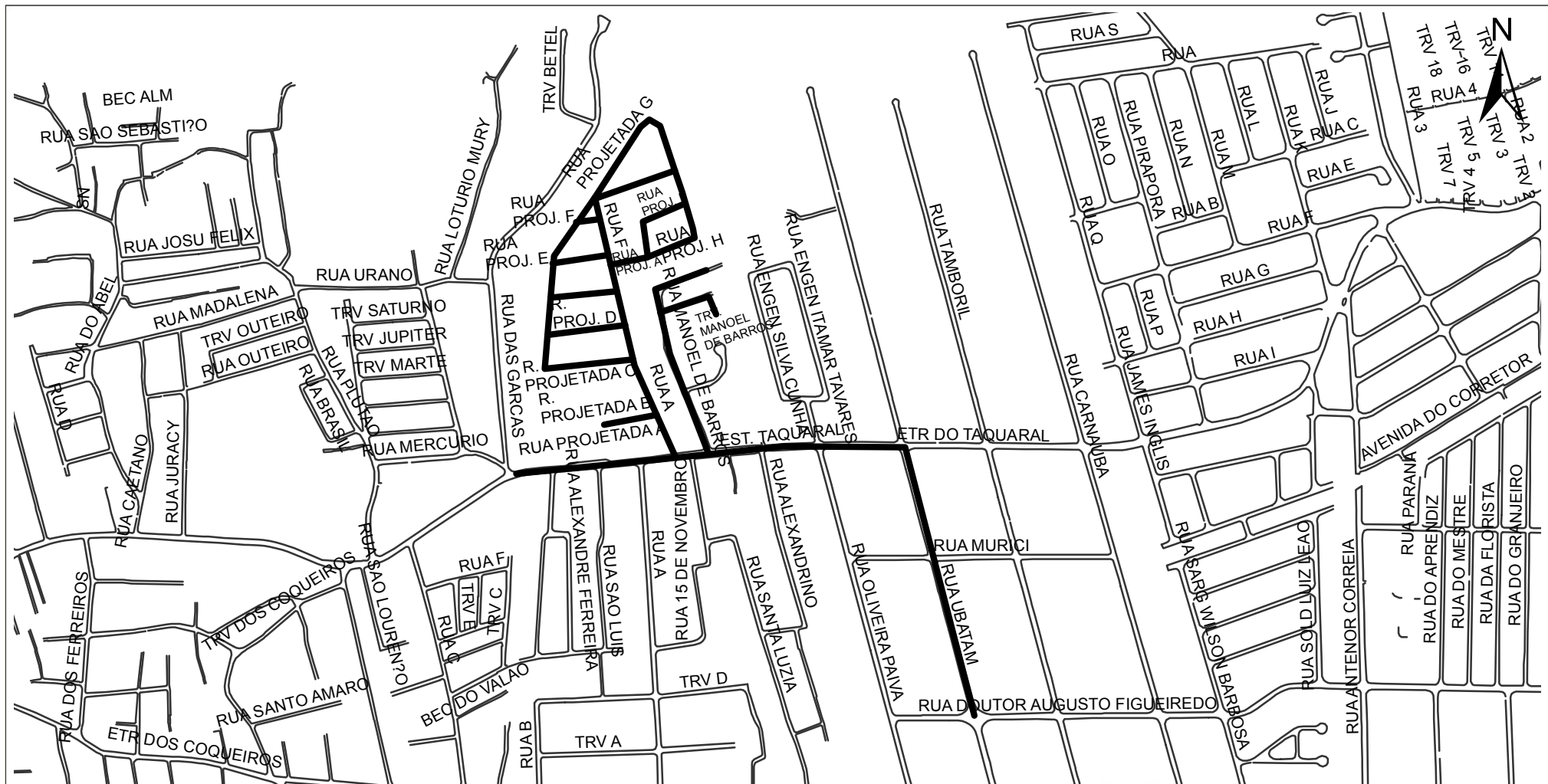
Delimitação de Área de Especial Interesse Social



**NÚCLEO COMUNIDADE SANTO ANDRÉ (RUA CANAÃ)
BAIRRO - SENADOR CAMARÁ**

PREFEITURA DA CIDADE DO RIO DE JANEIRO
PROGRAMA BAIRRO MARAVILHA OESTE

ANEXO I
Delimitação de Área de Especial Interesse Social



NÚCLEO FAZENDA COQUEIROS (2)
BAIRRO - SENADOR CAMARÁ

PREFEITURA DA CIDADE DO RIO DE JANEIRO
PROGRAMA BAIRRO MARAVILHA OESTE
ANEXO I
Delimitação de Área de Especial Interesse Social



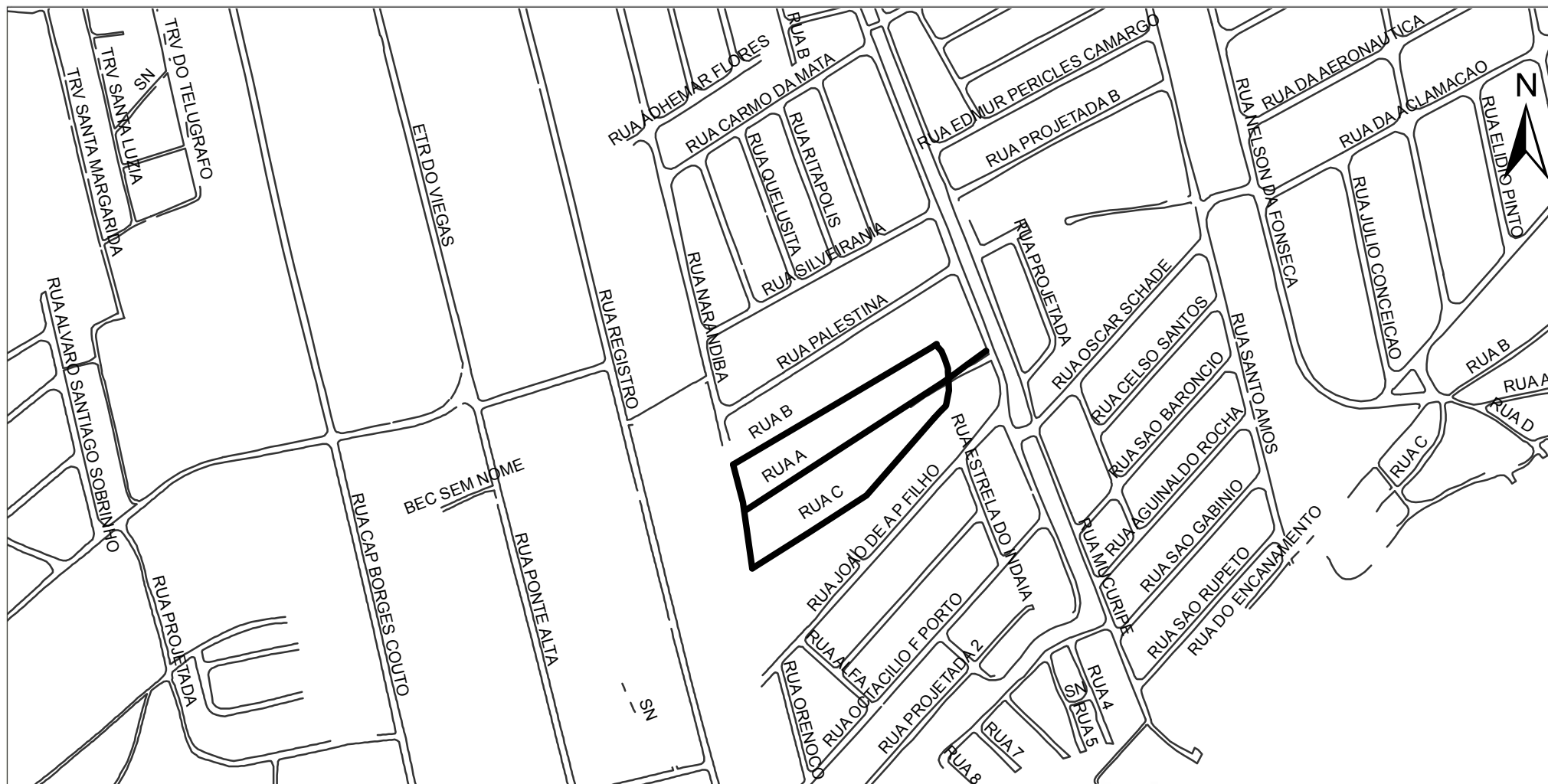
NÚCLEO FAZENDA COQUEIROS FASE 2
BAIRRO - SENADOR CAMARÁ

PREFEITURA DA CIDADE DO RIO DE JANEIRO

PROGRAMA BAIRRO MARAVILHA OESTE

ANEXO I

Delimitação de Área de Especial Interesse Social



NÚCLEO MUCURIPE 800
BAIRRO - SENADOR CAMARÁ

PREFEITURA DA CIDADE DO RIO DE JANEIRO
 PROGRAMA BAIRRO MARAVILHA OESTE

ANEXO I
 Delimitação de Área de Especial Interesse Social



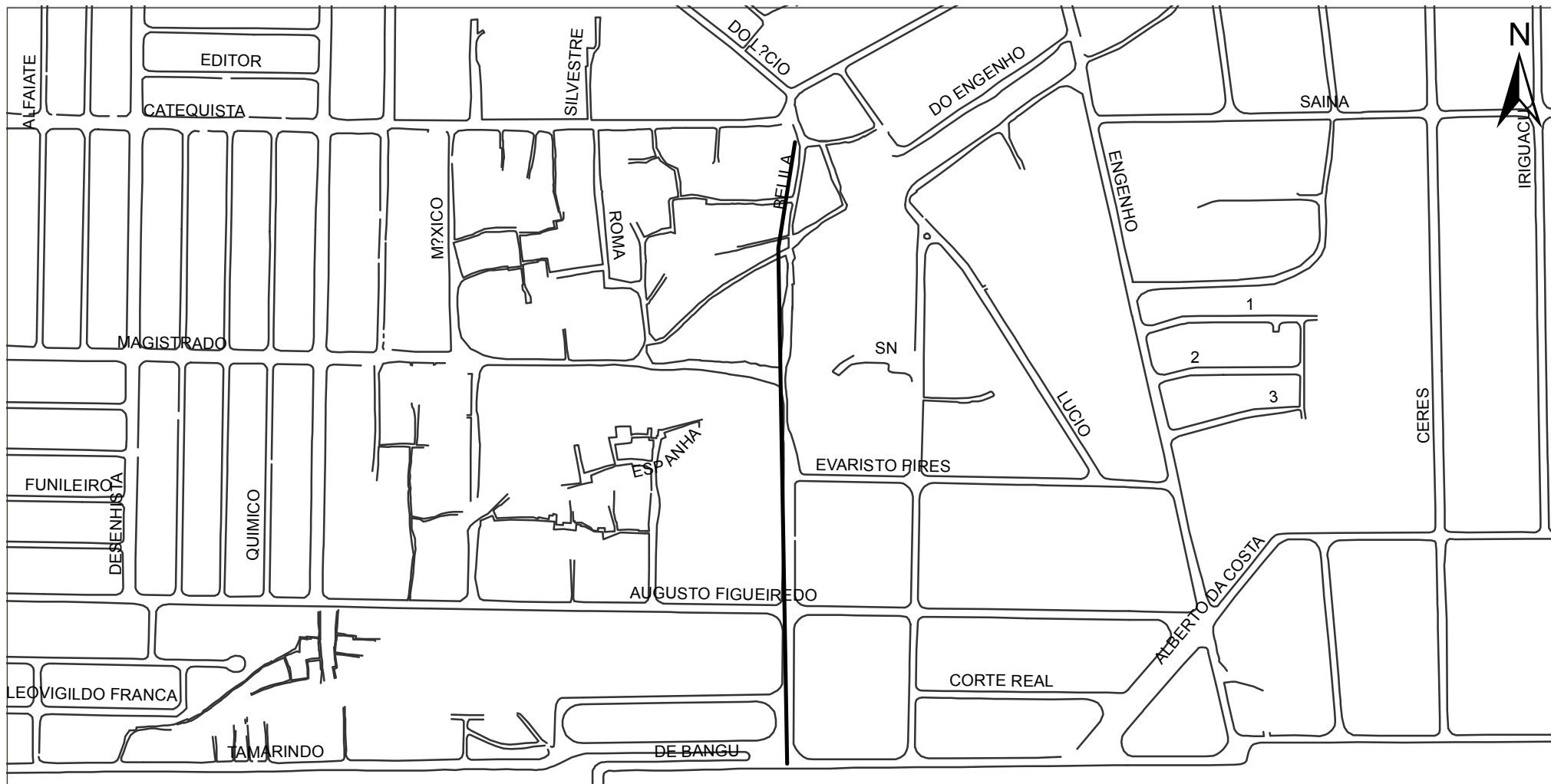
NÚCLEO RUA ANTENOR CORREIA
BAIRRO - SENADOR CAMARÁ

PREFEITURA DA CIDADE DO RIO DE JANEIRO

PROGRAMA BAIRRO MARAVILHA OESTE

ANEXO I

Delimitação de Área de Especial Interesse Social



NÚCLEO RUA BELILA
BAIRRO - SENADOR CAMARÁ

PREFEITURA DA CIDADE DO RIO DE JANEIRO

PROGRAMA BAIRRO MARAVILHA OESTE

ANEXO I

Delimitação de Área de Especial Interesse Social



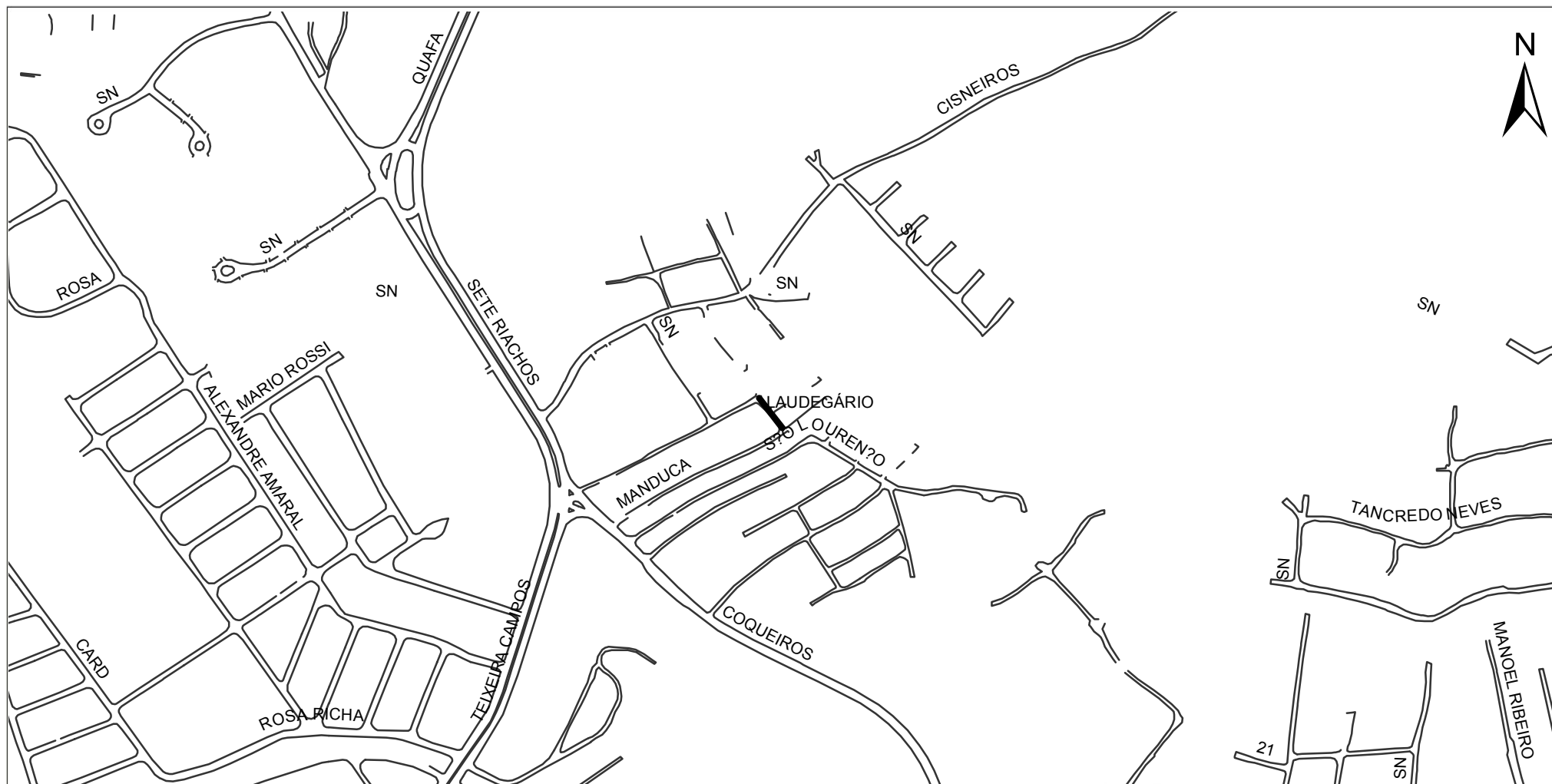
**NÚCLEO RUA CARNAÚBA
BAIRRO - SENADOR CAMARÁ**

PREFEITURA DA CIDADE DO RIO DE JANEIRO

PROGRAMA BAIRRO MARAVILHA OESTE

ANEXO I

Delimitação de Área de Especial Interesse Social



NÚCLEO RUA LAUDEGÁRIO
BAIRRO - SENADOR CAMARÁ

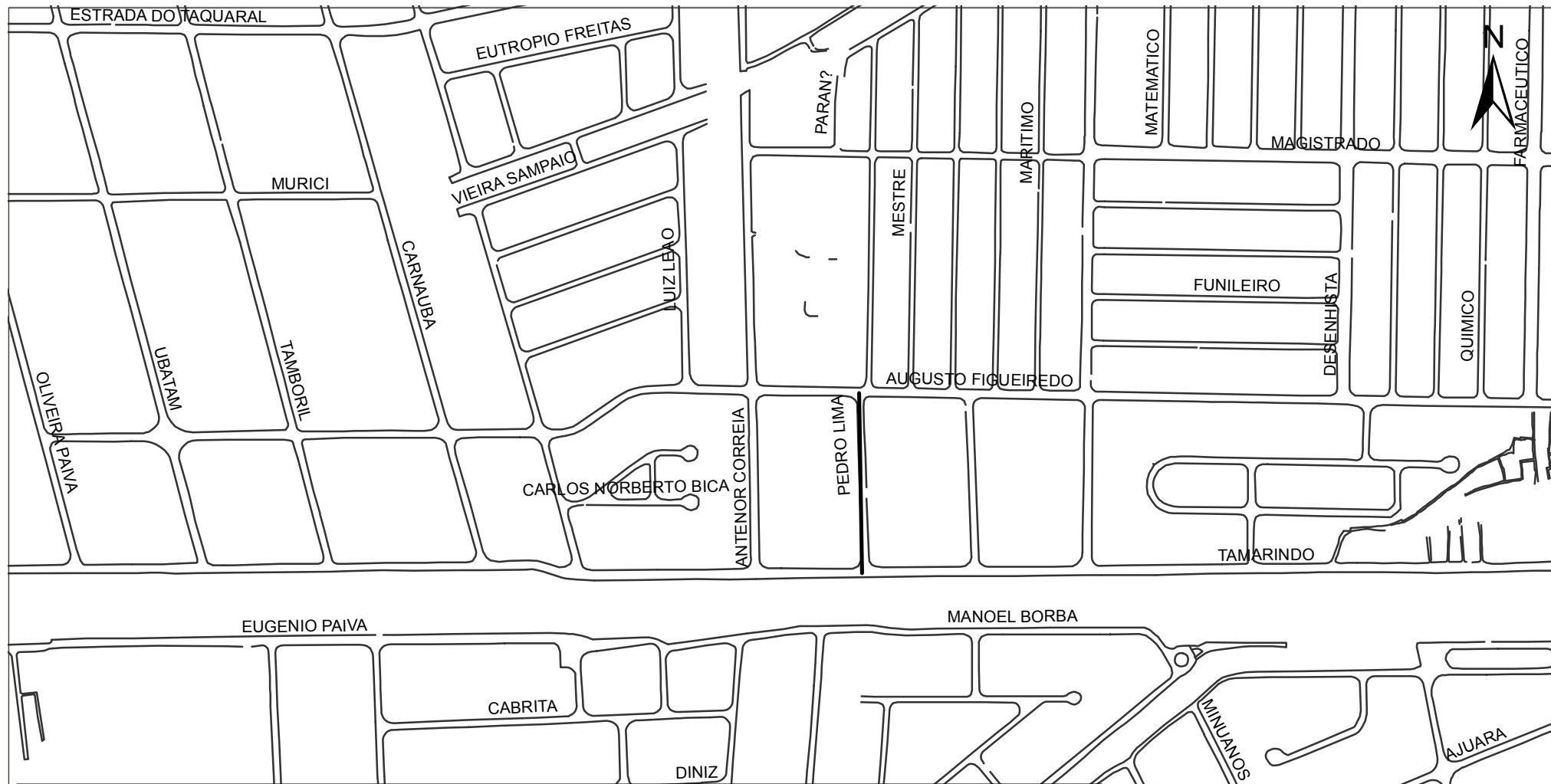
PREFEITURA DA CIDADE DO RIO DE JANEIRO

PROGRAMA BAIRRO MARAVILHA OESTE

ANEXO I

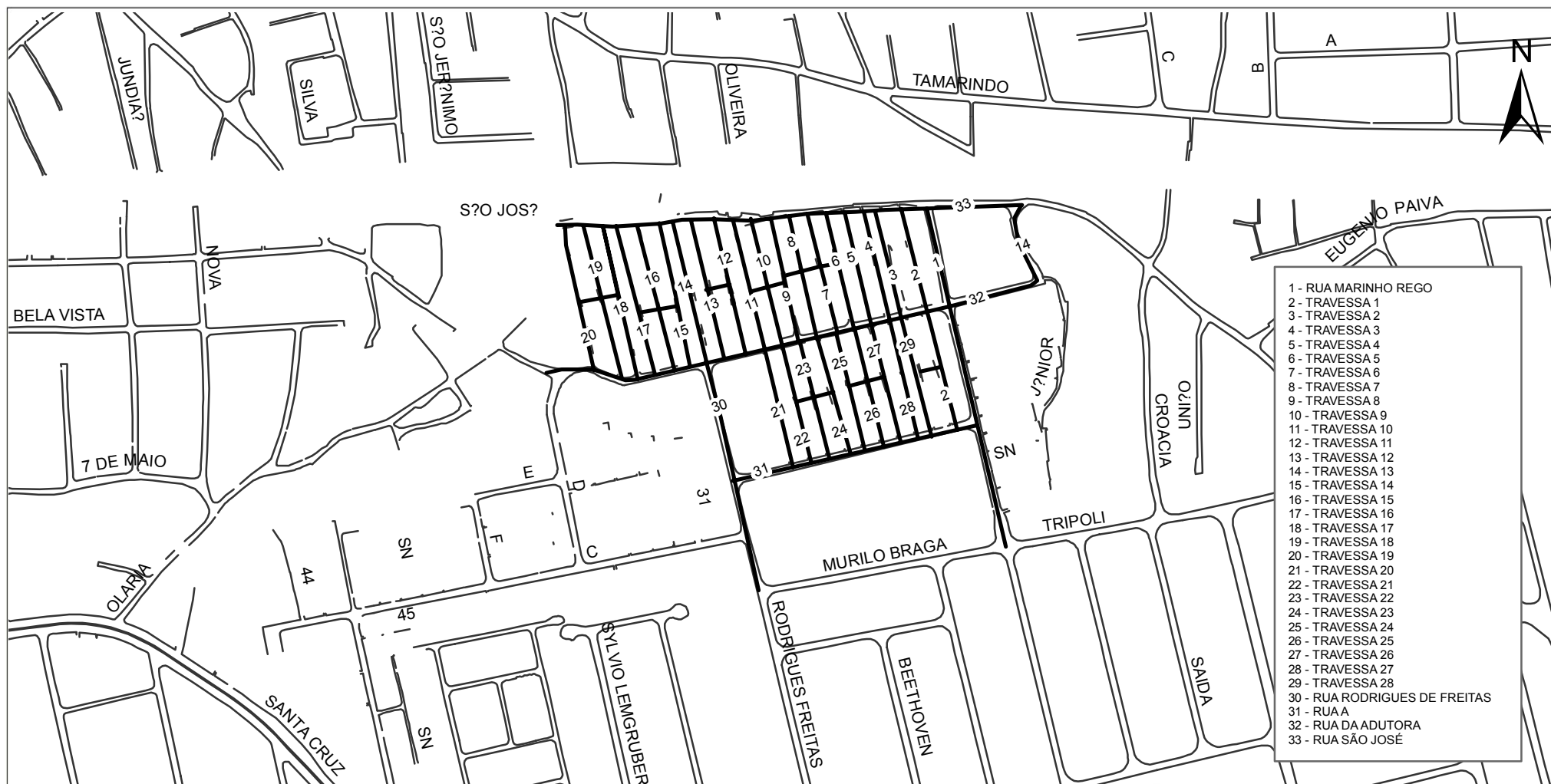
Delimitação de Área de Especial Interesse Social

056



NÚCLEO RUA PEDRO LIMA
BAIRRO - SENADOR CAMARÁ

PREFEITURA DA CIDADE DO RIO DE JANEIRO
PROGRAMA BAIRRO MARAVILHA OESTE
ANEXO I
Delimitação de Área de Especial Interesse Social
057



- 1 - RUA MARINHO REGO
- 2 - TRAVESSA 1
- 3 - TRAVESSA 2
- 4 - TRAVESSA 3
- 5 - TRAVESSA 4
- 6 - TRAVESSA 5
- 7 - TRAVESSA 6
- 8 - TRAVESSA 7
- 9 - TRAVESSA 8
- 10 - TRAVESSA 9
- 11 - TRAVESSA 10
- 12 - TRAVESSA 11
- 13 - TRAVESSA 12
- 14 - TRAVESSA 13
- 15 - TRAVESSA 14
- 16 - TRAVESSA 15
- 17 - TRAVESSA 16
- 18 - TRAVESSA 17
- 19 - TRAVESSA 18
- 20 - TRAVESSA 19
- 21 - TRAVESSA 20
- 22 - TRAVESSA 21
- 23 - TRAVESSA 22
- 24 - TRAVESSA 23
- 25 - TRAVESSA 24
- 26 - TRAVESSA 25
- 27 - TRAVESSA 26
- 28 - TRAVESSA 27
- 29 - TRAVESSA 28
- 30 - RUA RODRIGUES DE FREITAS
- 31 - RUA A
- 32 - RUA DA ADUTORA
- 33 - RUA SÃO JOSÉ

**NÚCLEO RUA RODRIGUES DE FREITAS E ADJACENCIAS
BAIRRO - SENADOR CAMARÁ**

PREFEITURA DA CIDADE DO RIO DE JANEIRO

PROGRAMA BAIRRO MARAVILHA OESTE

ANEXO I

Delimitação de Área de Especial Interesse Social



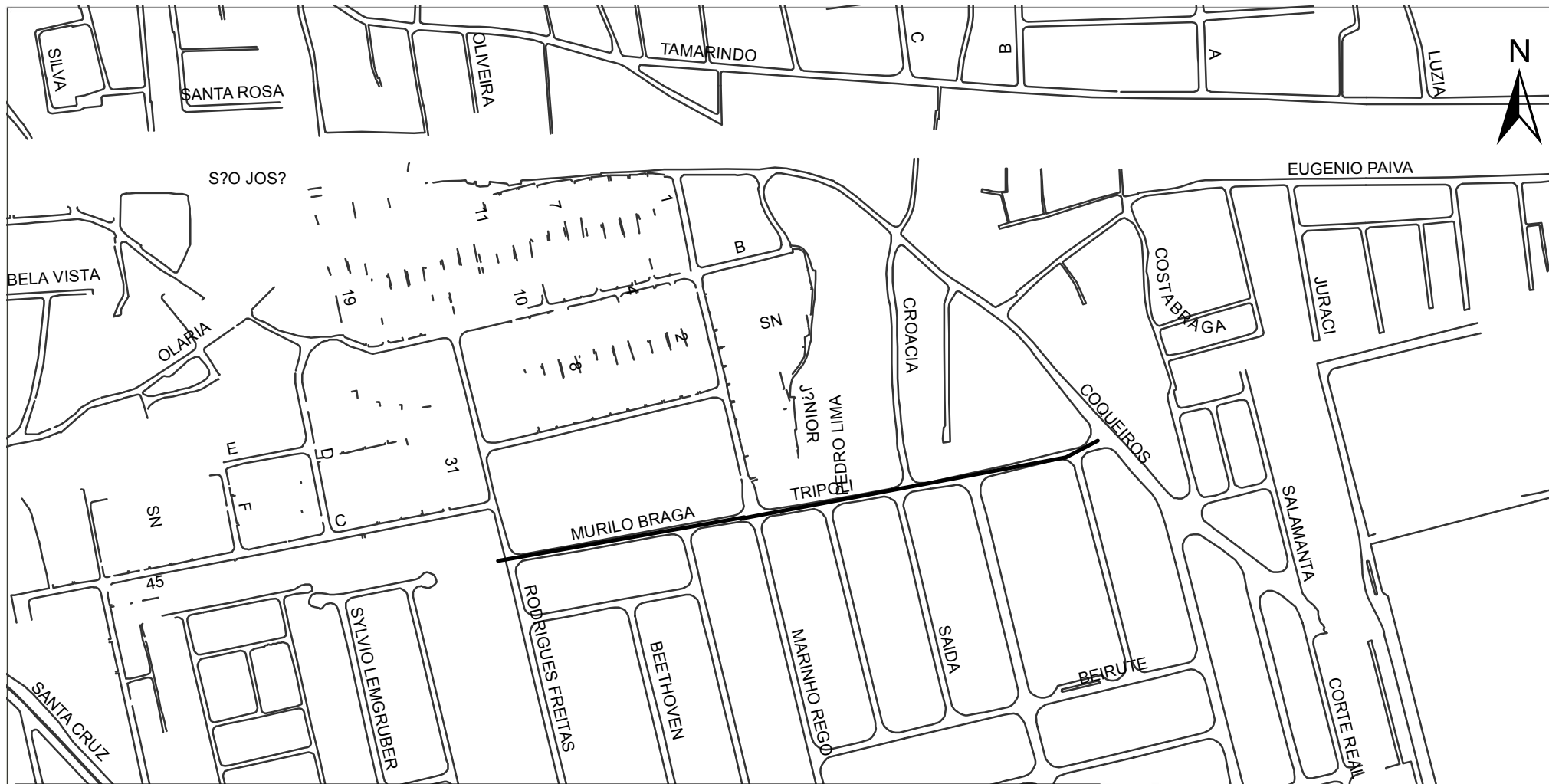
**NÚCLEO RUA TAMBORIL
BAIRRO - SENADOR CAMARÁ**

PREFEITURA DA CIDADE DO RIO DE JANEIRO

PROGRAMA BAIRRO MARAVILHA OESTE

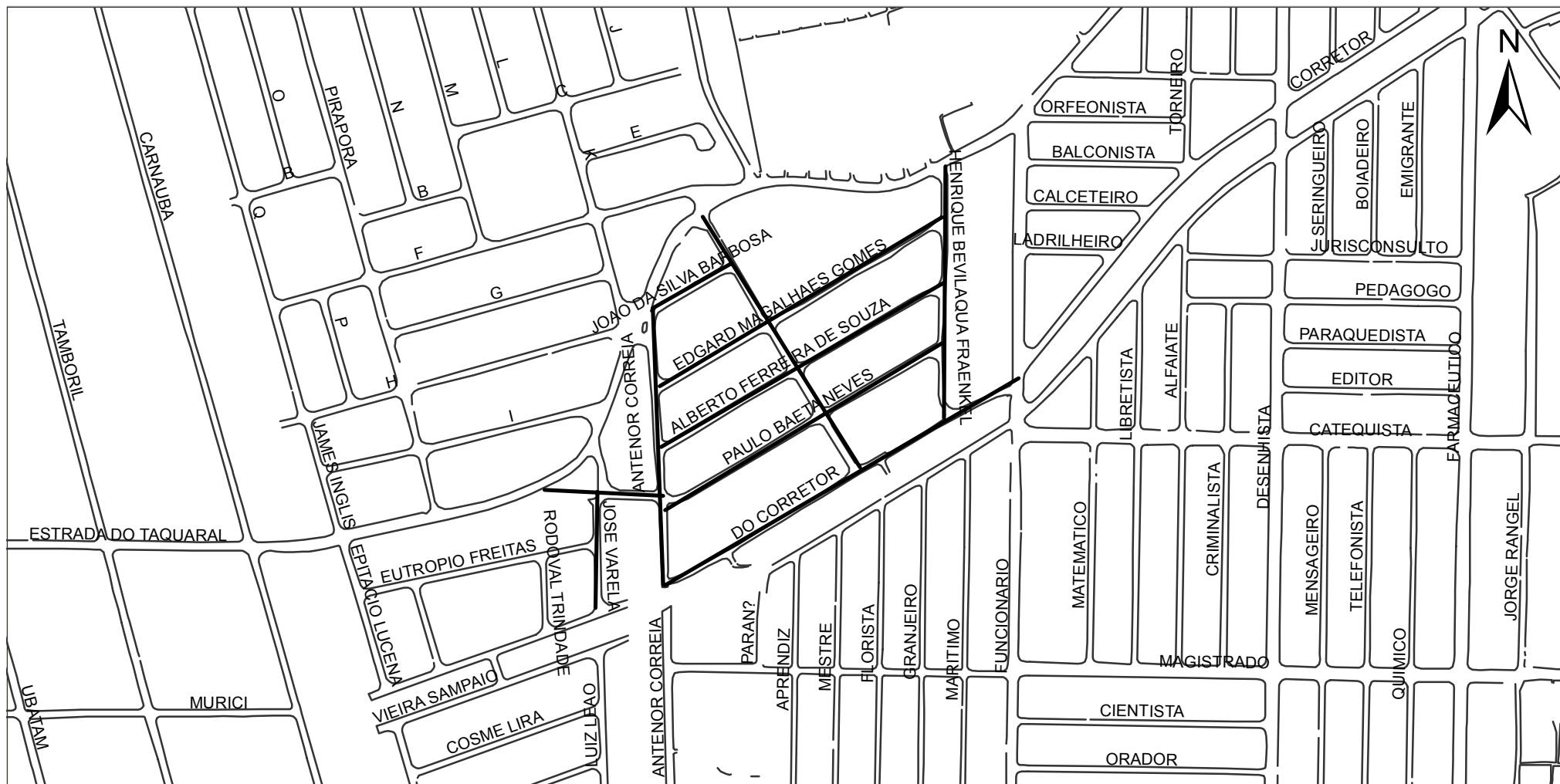
ANEXO I

Delimitação de Área de Especial Interesse Social



NÚCLEO RUA TRIPOLIS E MURILO BRAGA
BAIRRO - SENADOR CAMARÁ

PREFEITURA DA CIDADE DO RIO DE JANEIRO
PROGRAMA BAIRRO MARAVILHA OESTE
ANEXO I
Delimitação de Área de Especial Interesse Social
060



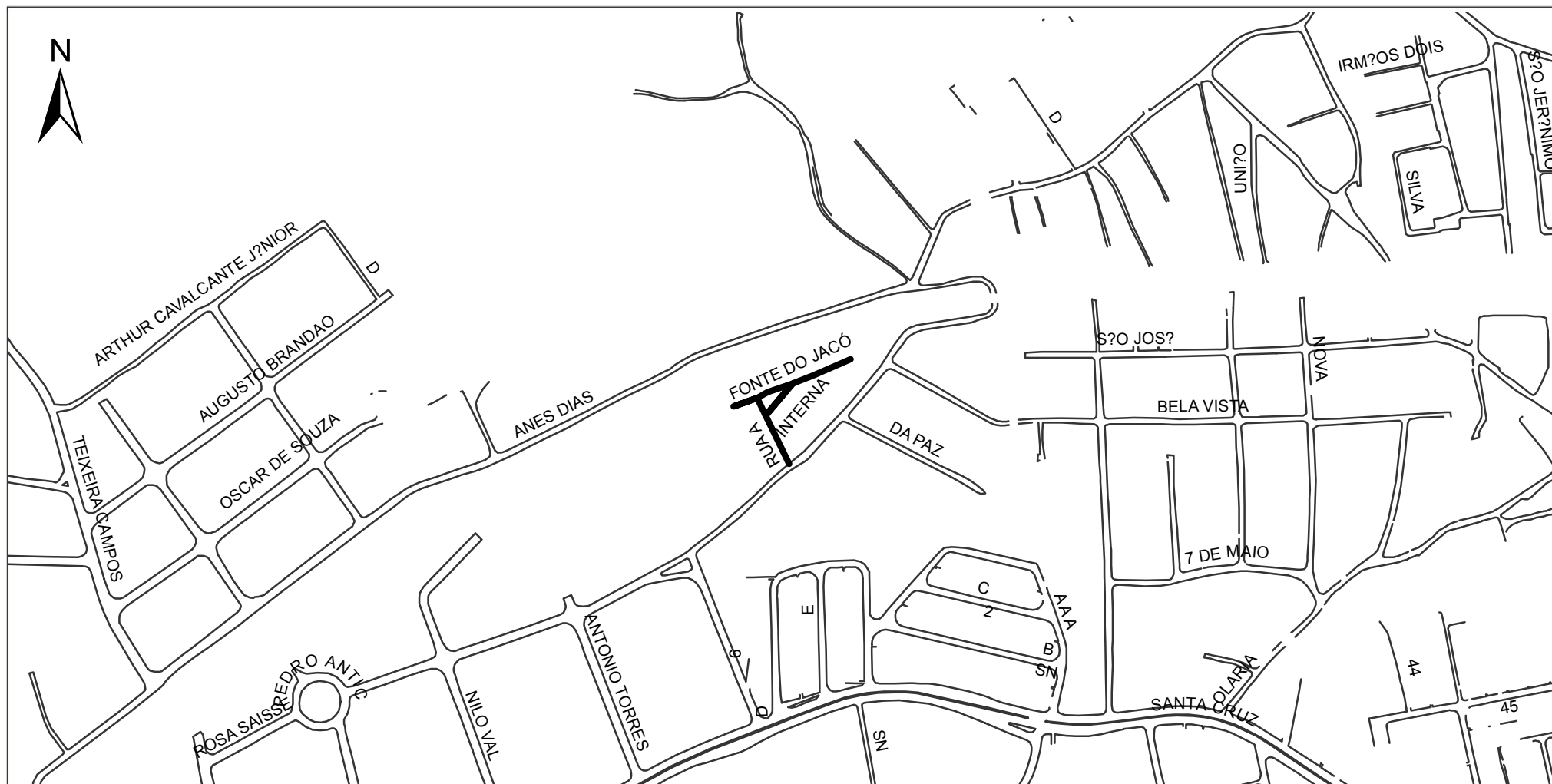
NÚCLEO SÃO JOSÉ
BAIRRO - SENADOR CAMARÁ

PREFEITURA DA CIDADE DO RIO DE JANEIRO

PROGRAMA BAIRRO MARAVILHA OESTE

ANEXO I

Delimitação de Área de Especial Interesse Social



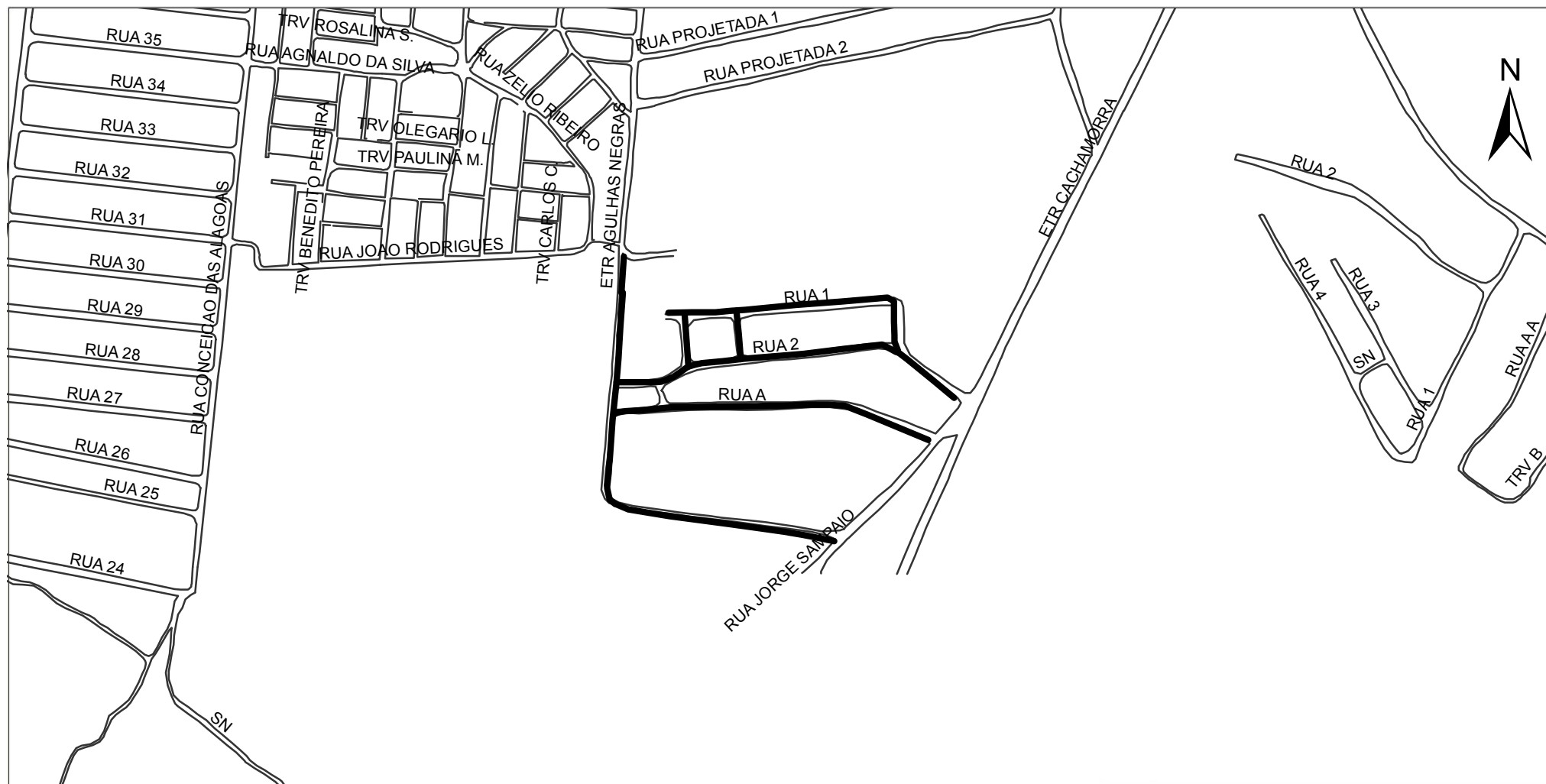
NÚCLEO TRAVESSA ALEXANDRE MOURA
BAIRRO - SENADOR CAMARÁ

PREFEITURA DA CIDADE DO RIO DE JANEIRO

PROGRAMA BAIRRO MARAVILHA OESTE

ANEXO I

Delimitação de Área de Especial Interesse Social



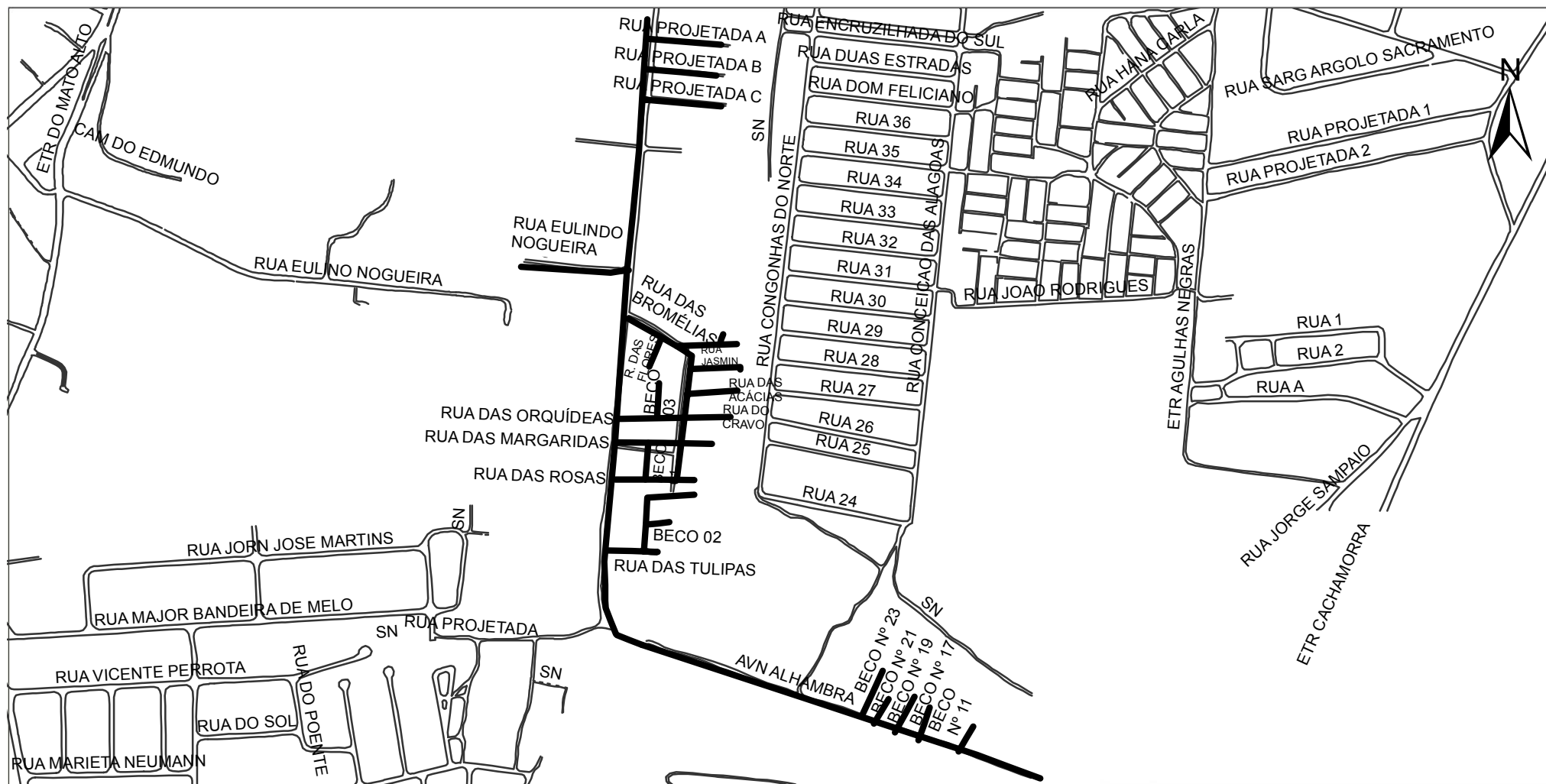
**NÚCLEO AGULHAS NEGRAS
BAIRRO - CAMPO GRANDE**

PREFEITURA DA CIDADE DO RIO DE JANEIRO

PROGRAMA BAIRRO MARAVILHA OESTE

ANEXO I

Delimitação de Área de Especial Interesse Social



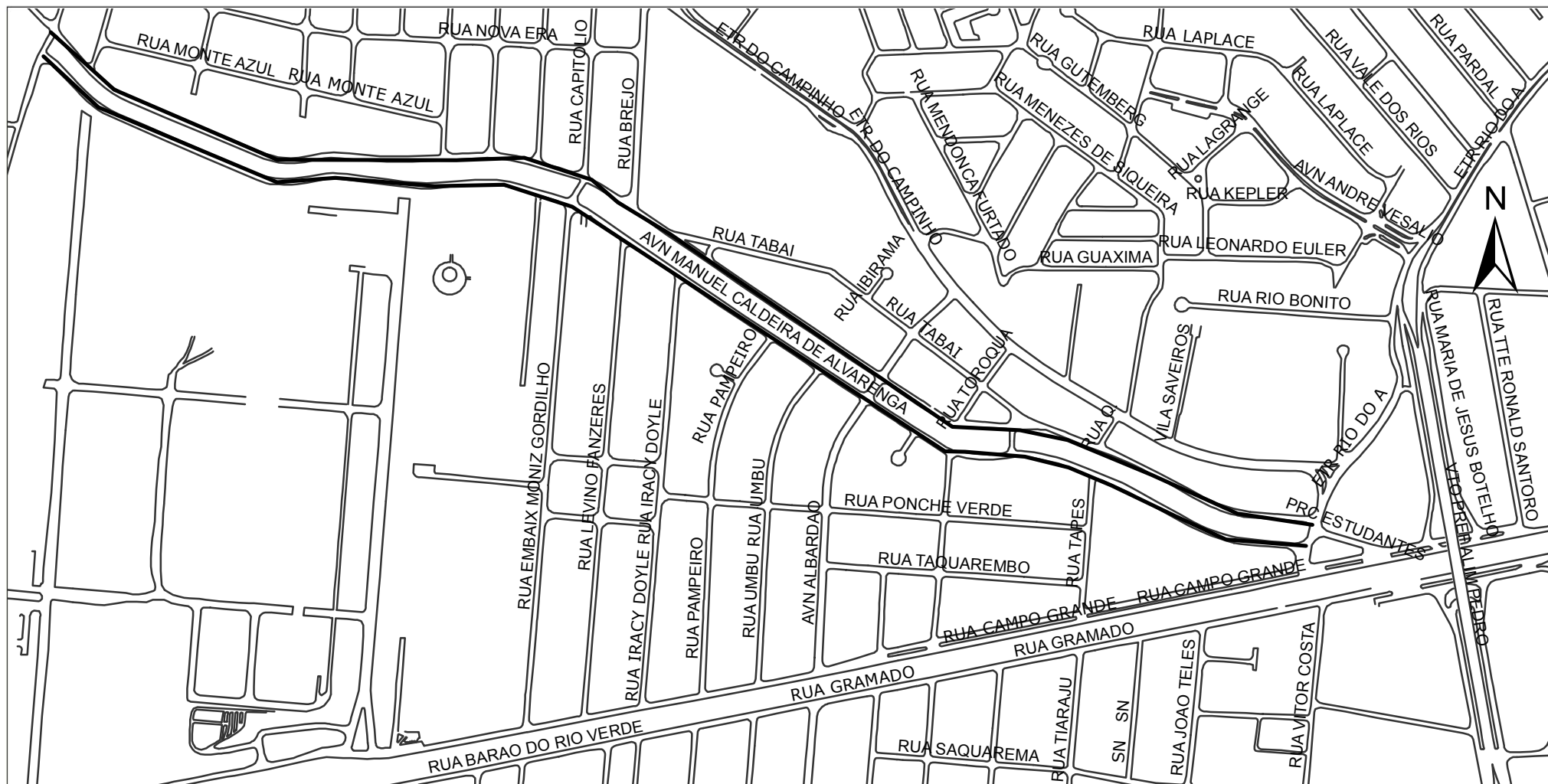
NÚCLEO AV. ALHAMBRA E COMUNIDADES (3)
BAIRRO - CAMPO GRANDE

PREFEITURA DA CIDADE DO RIO DE JANEIRO

PROGRAMA BAIRRO MARAVILHA OESTE

ANEXO I

Delimitação de Área de Especial Interesse Social



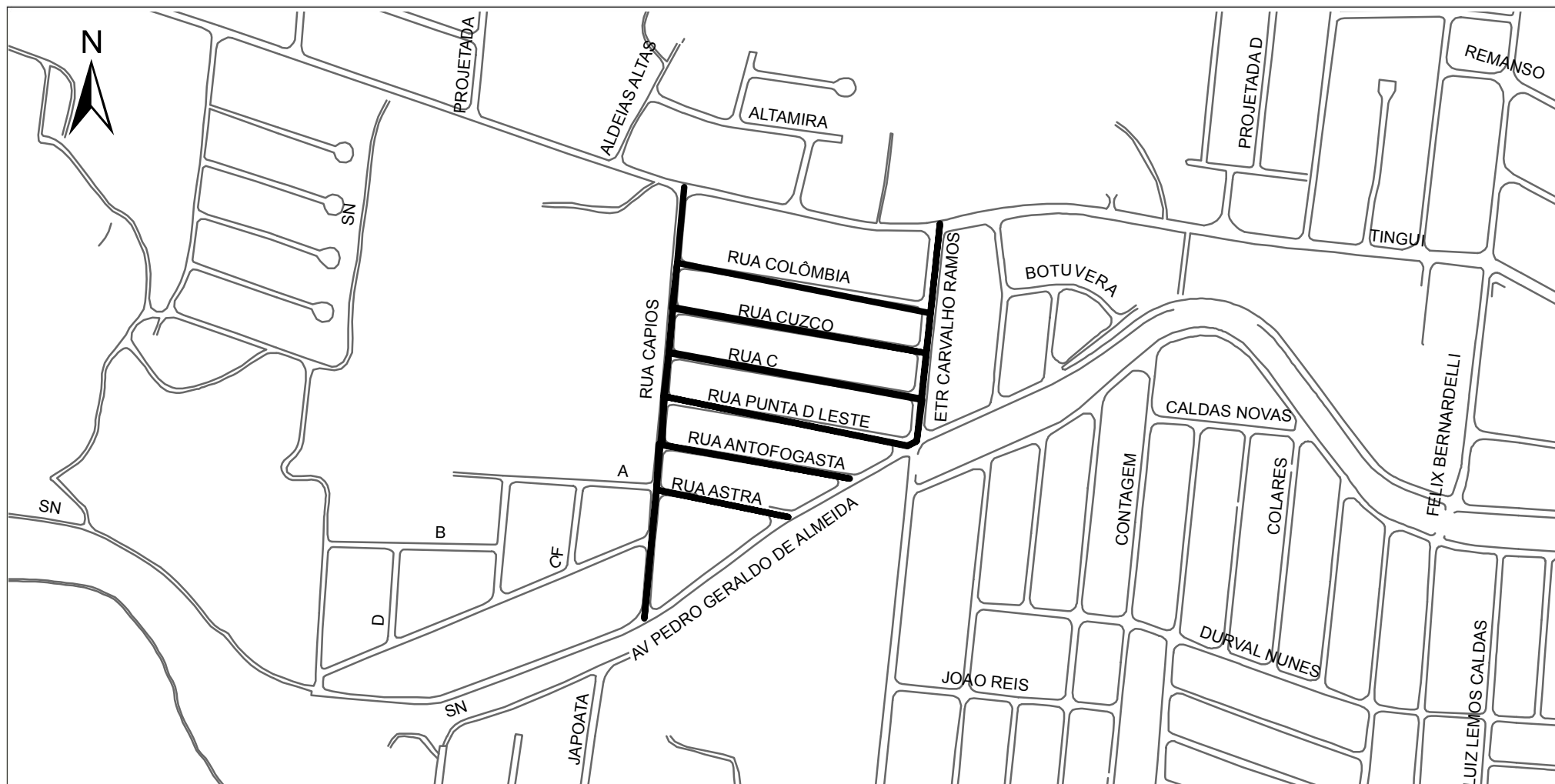
**NÚCLEO AVENIDA MANOEL CALDEIRA DE ALVARENGA
BAIRRO - CAMPO GRANDE**

PREFEITURA DA CIDADE DO RIO DE JANEIRO

PROGRAMA BAIRRO MARAVILHA OESTE

ANEXO I

Delimitação de Área de Especial Interesse Social



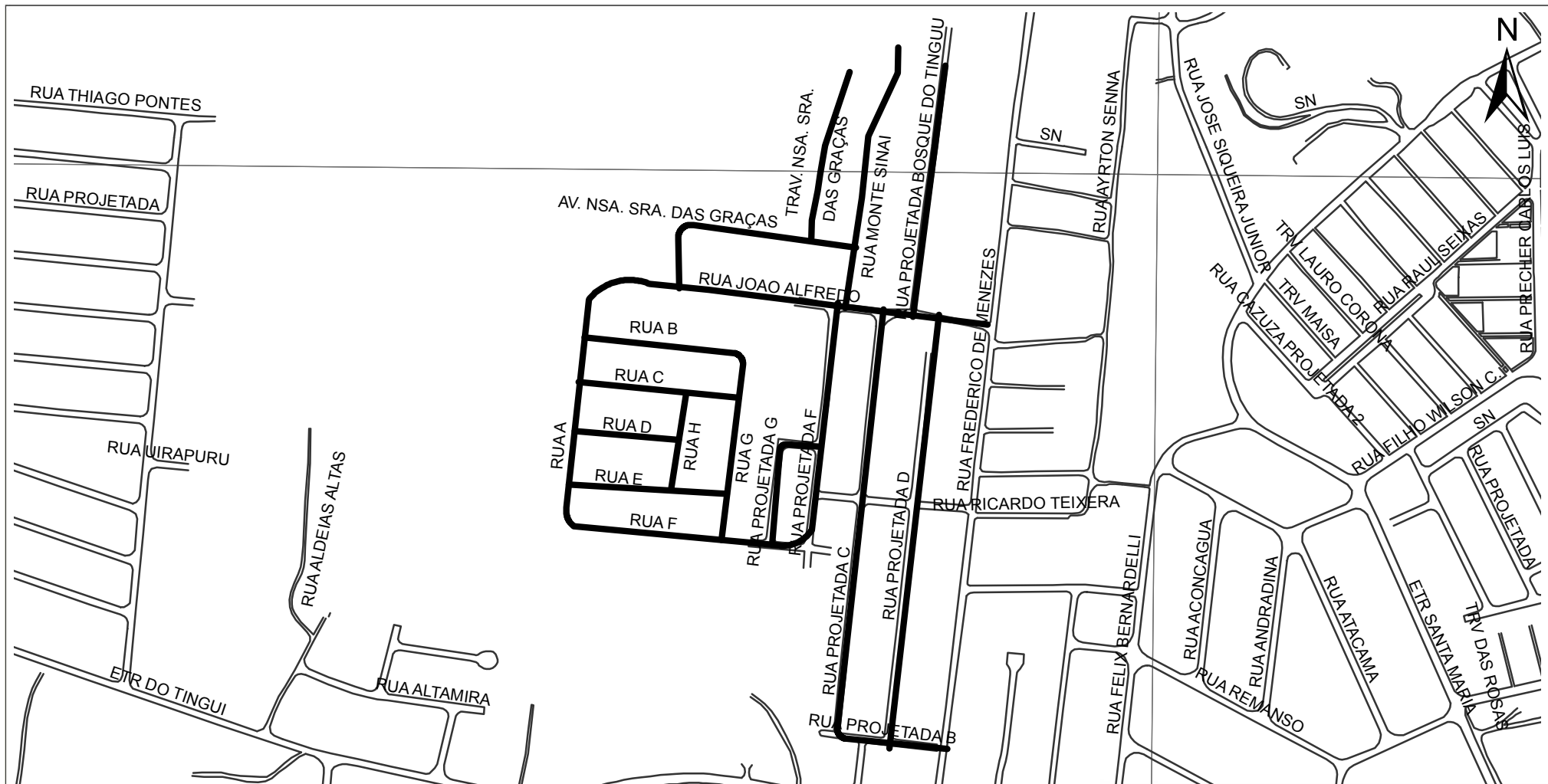
NÚCLEO BELA VISTA
BAIRRO - CAMPO GRANDE

PREFEITURA DA CIDADE DO RIO DE JANEIRO

PROGRAMA BAIRRO MARAVILHA OESTE

ANEXO I

Delimitação de Área de Especial Interesse Social



**NÚCLEO BOSQUE DO TINGUI
BAIRRO - CAMPO GRANDE**

PREFEITURA DA CIDADE DO RIO DE JANEIRO

PROGRAMA BAIRRO MARAVILHA OESTE

ANEXO I

Delimitação de Área de Especial Interesse Social



**NÚCLEO BOSQUE DOS CABOCLOS
BAIRRO - CAMPO GRANDE**

PREFEITURA DA CIDADE DO RIO DE JANEIRO

PROGRAMA BAIRRO MARAVILHA OESTE

ANEXO I

Delimitação de Área de Especial Interesse Social



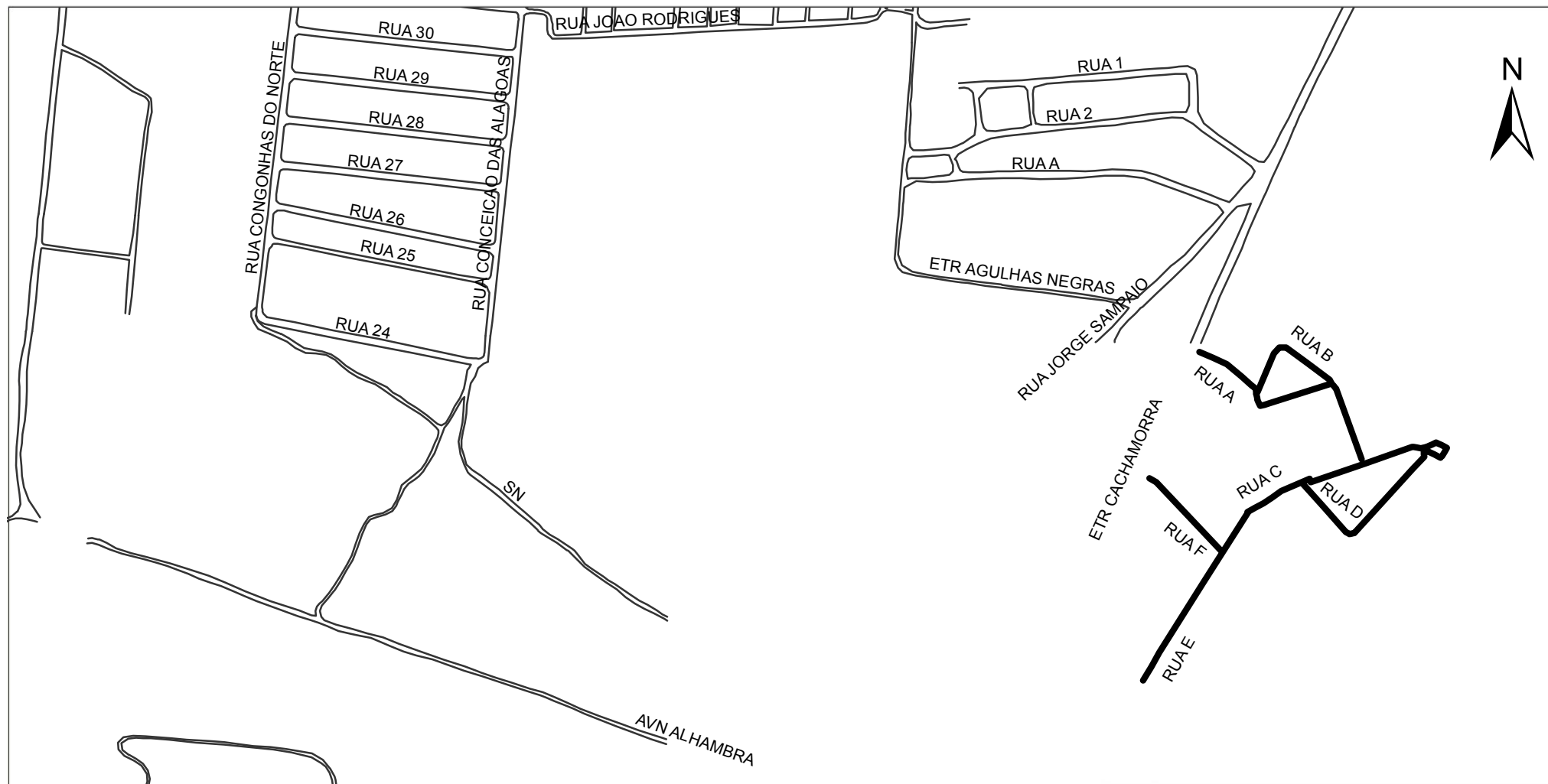
NÚCLEO CACHAMORRA 465
BAIRRO - CAMPO GRANDE

PREFEITURA DA CIDADE DO RIO DE JANEIRO

PROGRAMA BAIRRO MARAVILHA OESTE

ANEXO I

Delimitação de Área de Especial Interesse Social



NÚCLEO CACHAMORRA 827
BAIRRO - CAMPO GRANDE

PREFEITURA DA CIDADE DO RIO DE JANEIRO

PROGRAMA BAIRRO MARAVILHA OESTE

ANEXO I

Delimitação de Área de Especial Interesse Social



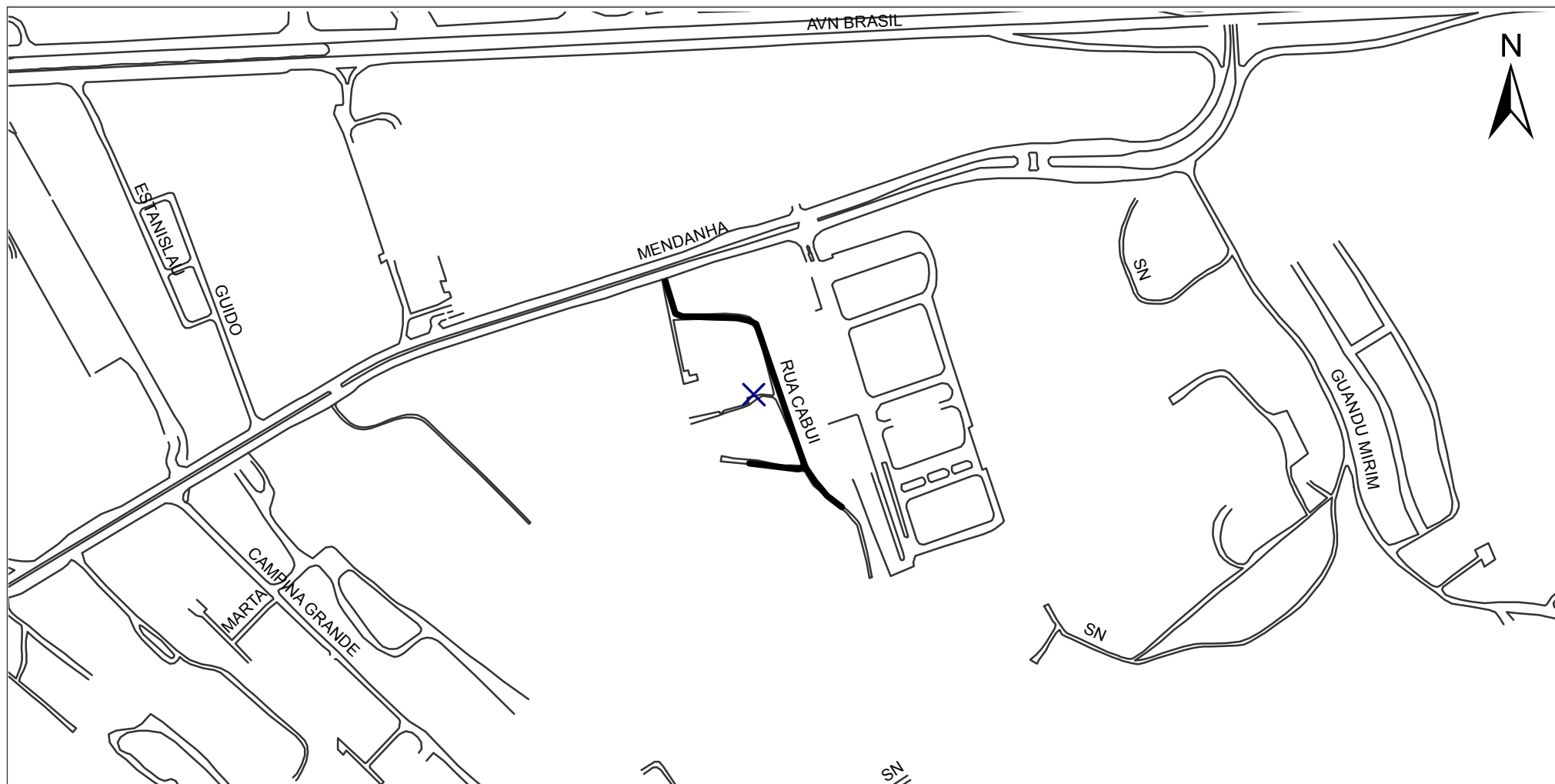
**NÚCLEO CAMINHO DAS PIABAS
BAIRRO - CAMPO GRANDE**

PREFEITURA DA CIDADE DO RIO DE JANEIRO

PROGRAMA BAIRRO MARAVILHA OESTE

ANEXO I

Delimitação de Área de Especial Interesse Social



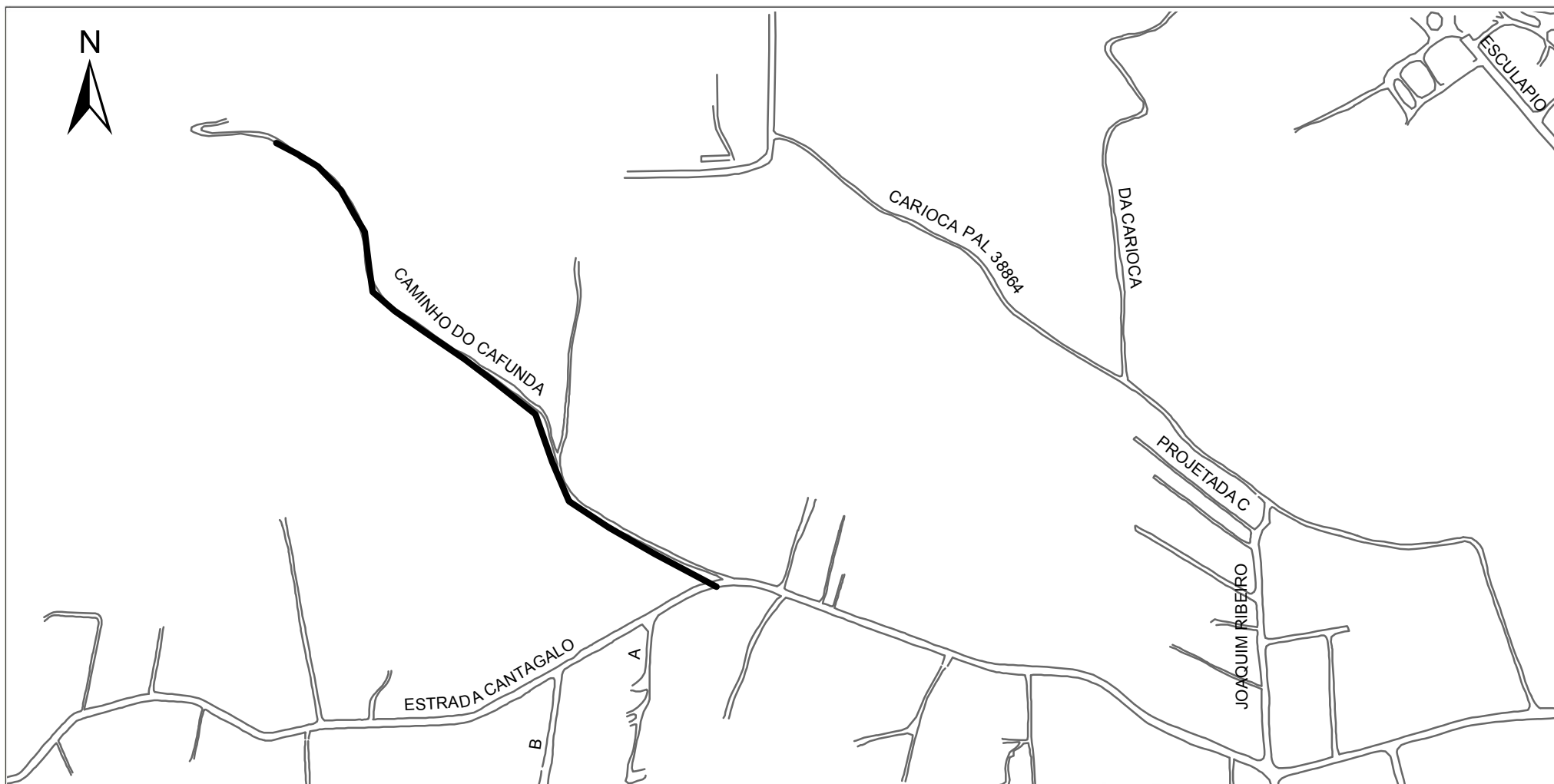
NÚCLEO CAMINHO DO CABUÍ
BAIRRO - CAMPO GRANDE

PREFEITURA DA CIDADE DO RIO DE JANEIRO

PROGRAMA BAIRRO MARAVILHA OESTE

ANEXO I

Delimitação de Área de Especial Interesse Social



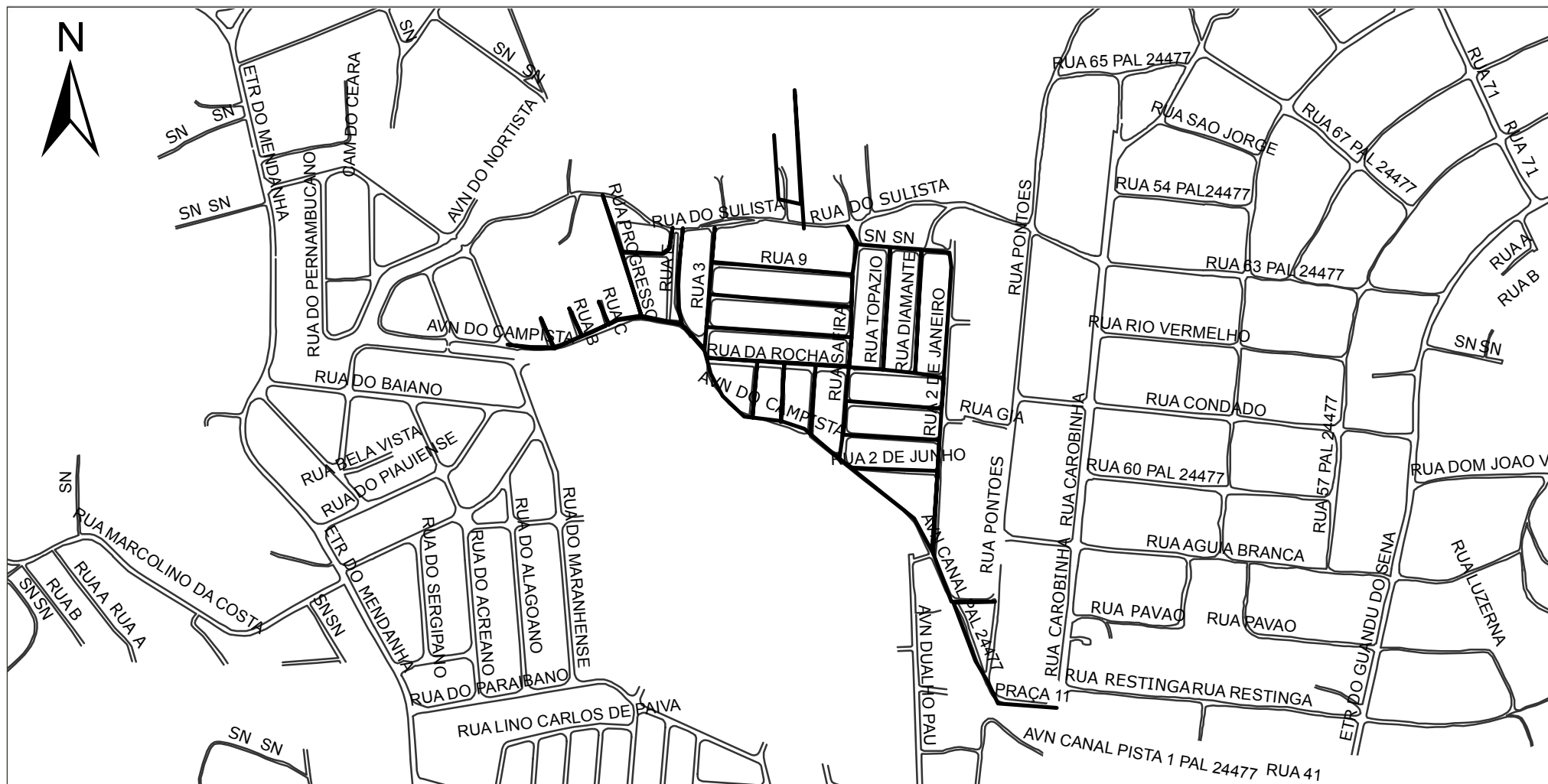
NÚCLEO CAMINHO DO CAFUNDÁ
BAIRRO - CAMPO GRANDE

PREFEITURA DA CIDADE DO RIO DE JANEIRO

PROGRAMA BAIRRO MARAVILHA OESTE

ANEXO I

Delimitação de Área de Especial Interesse Social



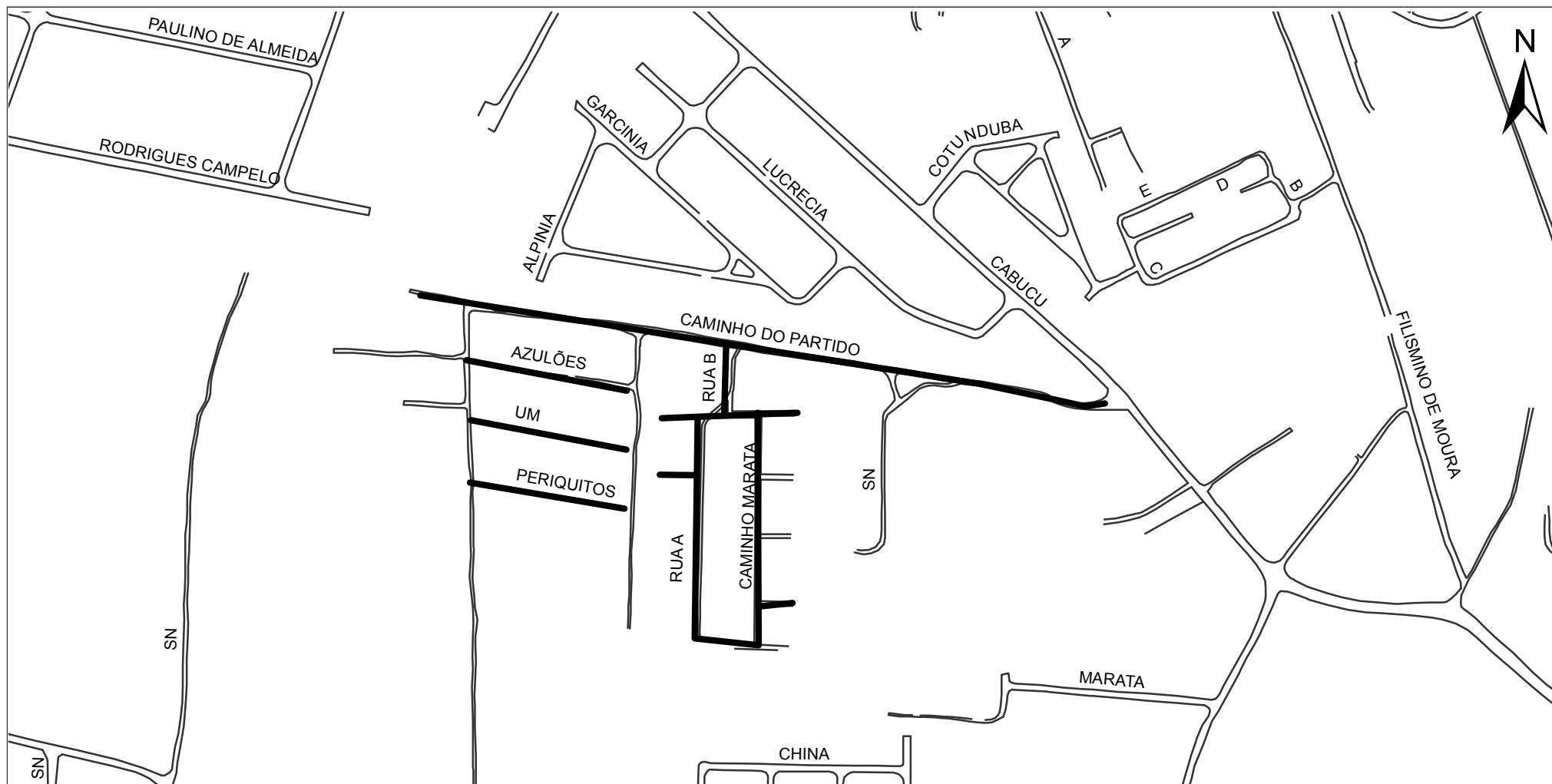
**NÚCLEO CAMINHO DO CEARÁ (PONTOES + PAU D'ALHO)
BAIRRO - CAMPO GRANDE**

PREFEITURA DA CIDADE DO RIO DE JANEIRO

PROGRAMA BAIRRO MARAVILHA OESTE

ANEXO I

Delimitação de Área de Especial Interesse Social



NÚCLEO CAMINHO DO PARTIDO
BAIRRO - CAMPO GRANDE

PREFEITURA DA CIDADE DO RIO DE JANEIRO

PROGRAMA BAIRRO MARAVILHA OESTE

ANEXO I

Delimitação de Área de Especial Interesse Social



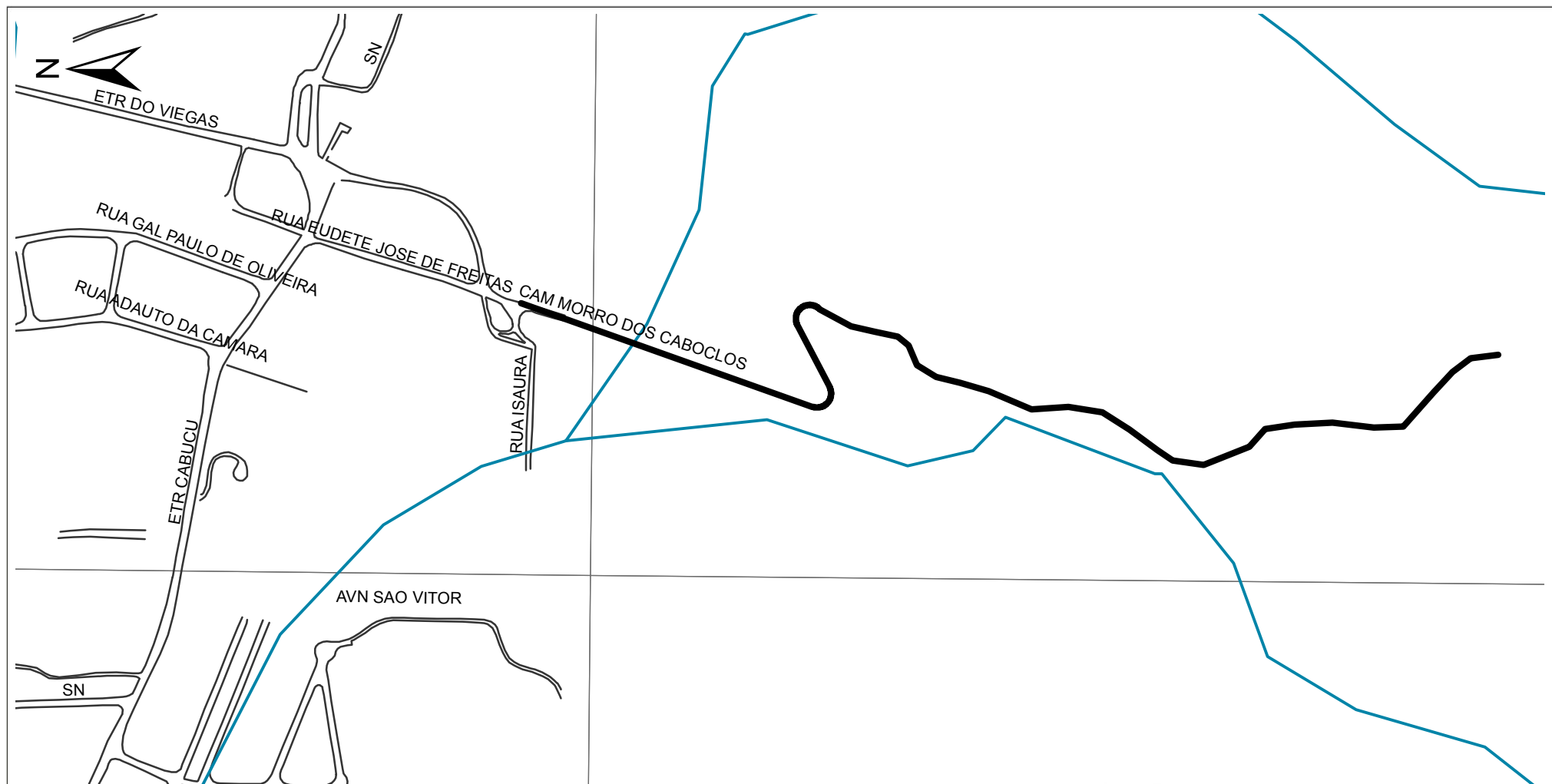
NÚCLEO CAMINHO DOS ALVES
BAIRRO - CAMPO GRANDE

PREFEITURA DA CIDADE DO RIO DE JANEIRO

PROGRAMA BAIRRO MARAVILHA OESTE

ANEXO I

Delimitação de Área de Especial Interesse Social



**NÚCLEO CAMINHO DOS CABOCLOS
BAIRRO - CAMPO GRANDE**

PREFEITURA DA CIDADE DO RIO DE JANEIRO

PROGRAMA BAIRRO MARAVILHA OESTE

ANEXO I

Delimitação de Área de Especial Interesse Social



NÚCLEO CAMINHO HENRIQUE NUNES
BAIRRO - CAMPO GRANDE

PREFEITURA DA CIDADE DO RIO DE JANEIRO

PROGRAMA BAIRRO MARAVILHA OESTE

ANEXO I

Delimitação de Área de Especial Interesse Social



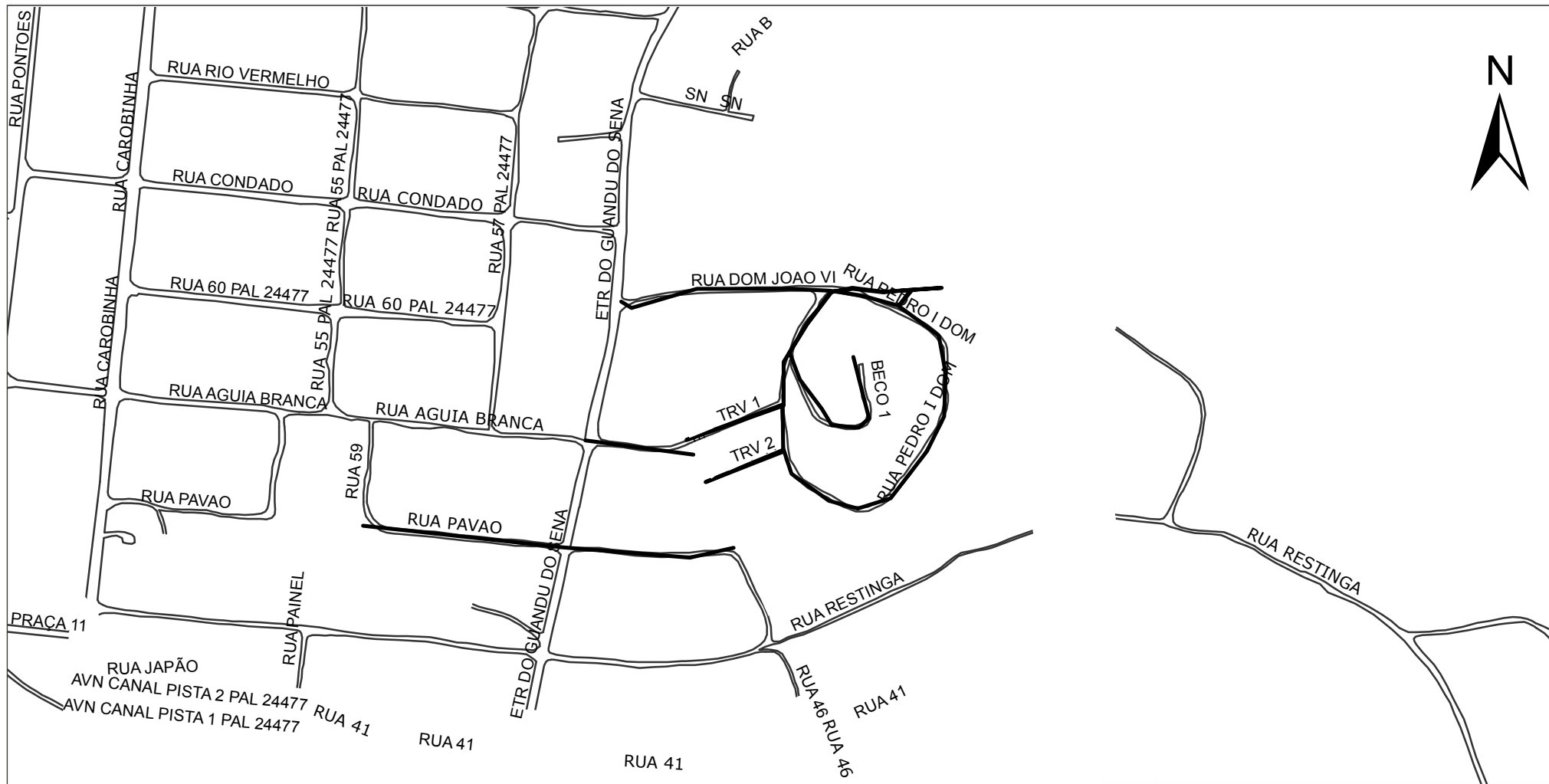
NÚCLEO CANDIDO ROSA
BAIRRO - CAMPO GRANDE

PREFEITURA DA CIDADE DO RIO DE JANEIRO

PROGRAMA BAIRRO MARAVILHA OESTE

ANEXO I

Delimitação de Área de Especial Interesse Social



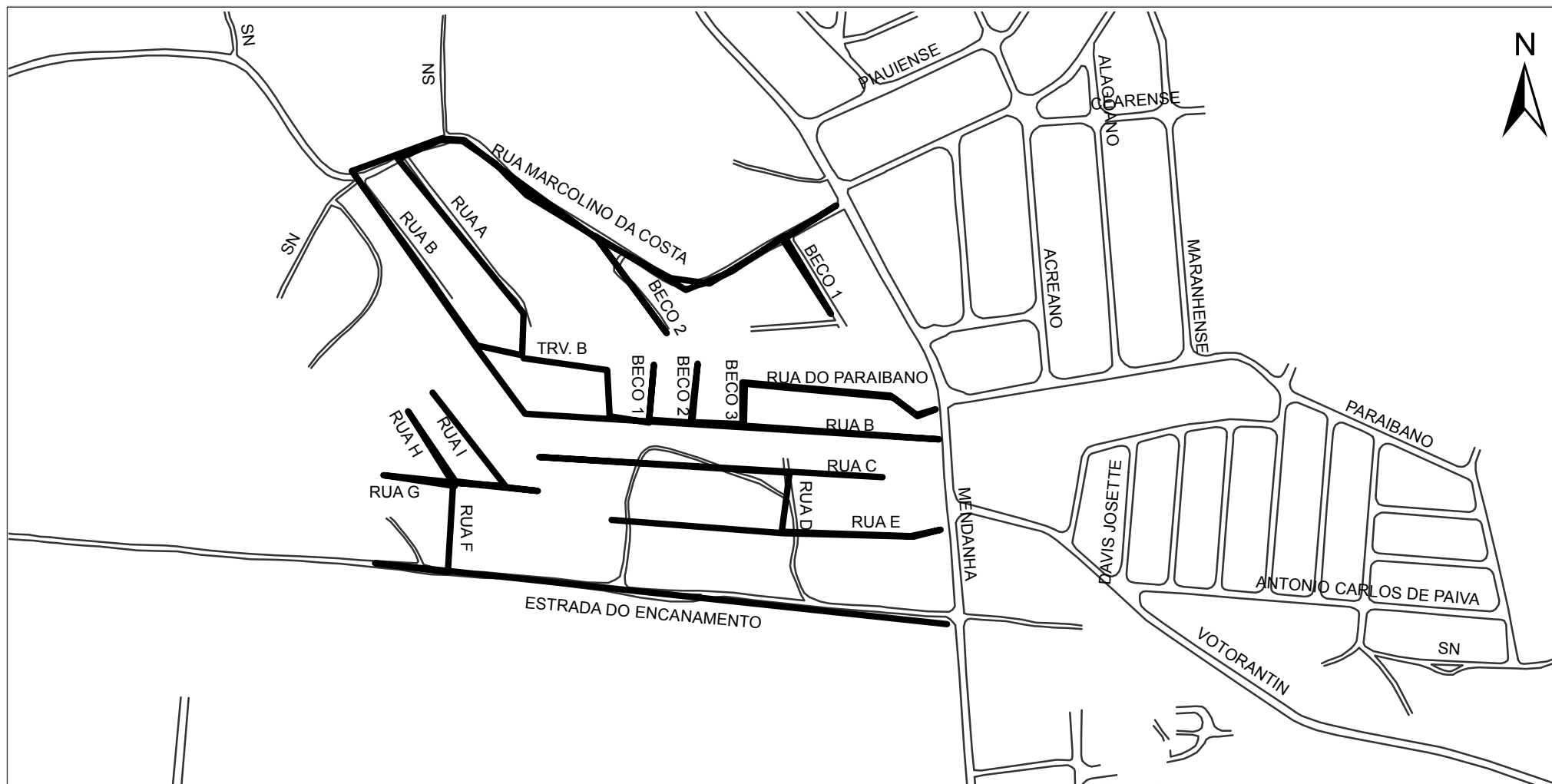
NÚCLEO COMUNIDADE 118
BAIRRO - CAMPO GRANDE

PREFEITURA DA CIDADE DO RIO DE JANEIRO

PROGRAMA BAIRRO MARAVILHA OESTE

ANEXO I

Delimitação de Área de Especial Interesse Social



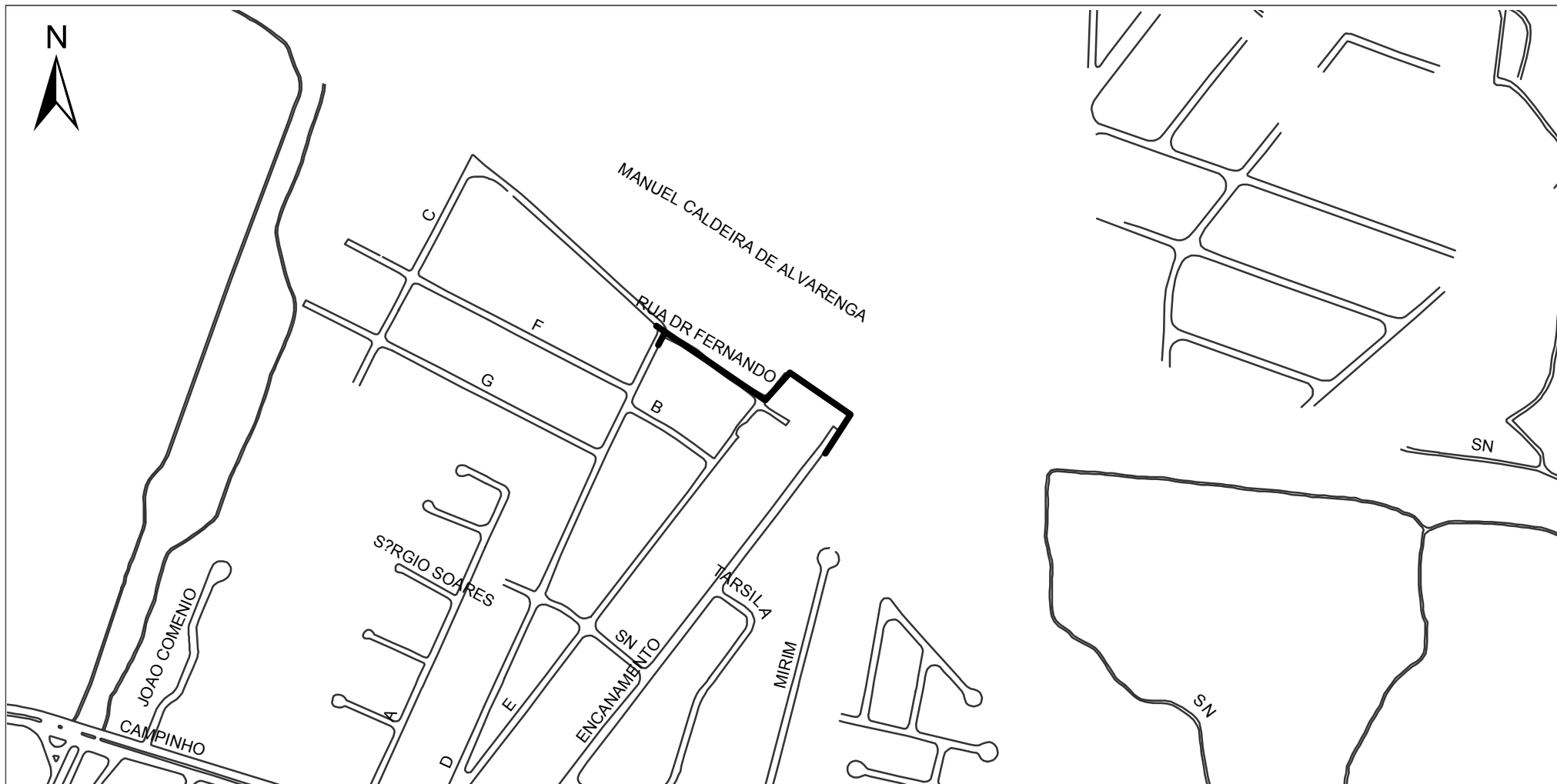
**NÚCLEO COMUN. MARCOLINO DA COSTA (CAROBINHA)
BAIRRO - CAMPO GRANDE**

PREFEITURA DA CIDADE DO RIO DE JANEIRO

PROGRAMA BAIRRO MARAVILHA OESTE

ANEXO I

Delimitação de Área de Especial Interesse Social



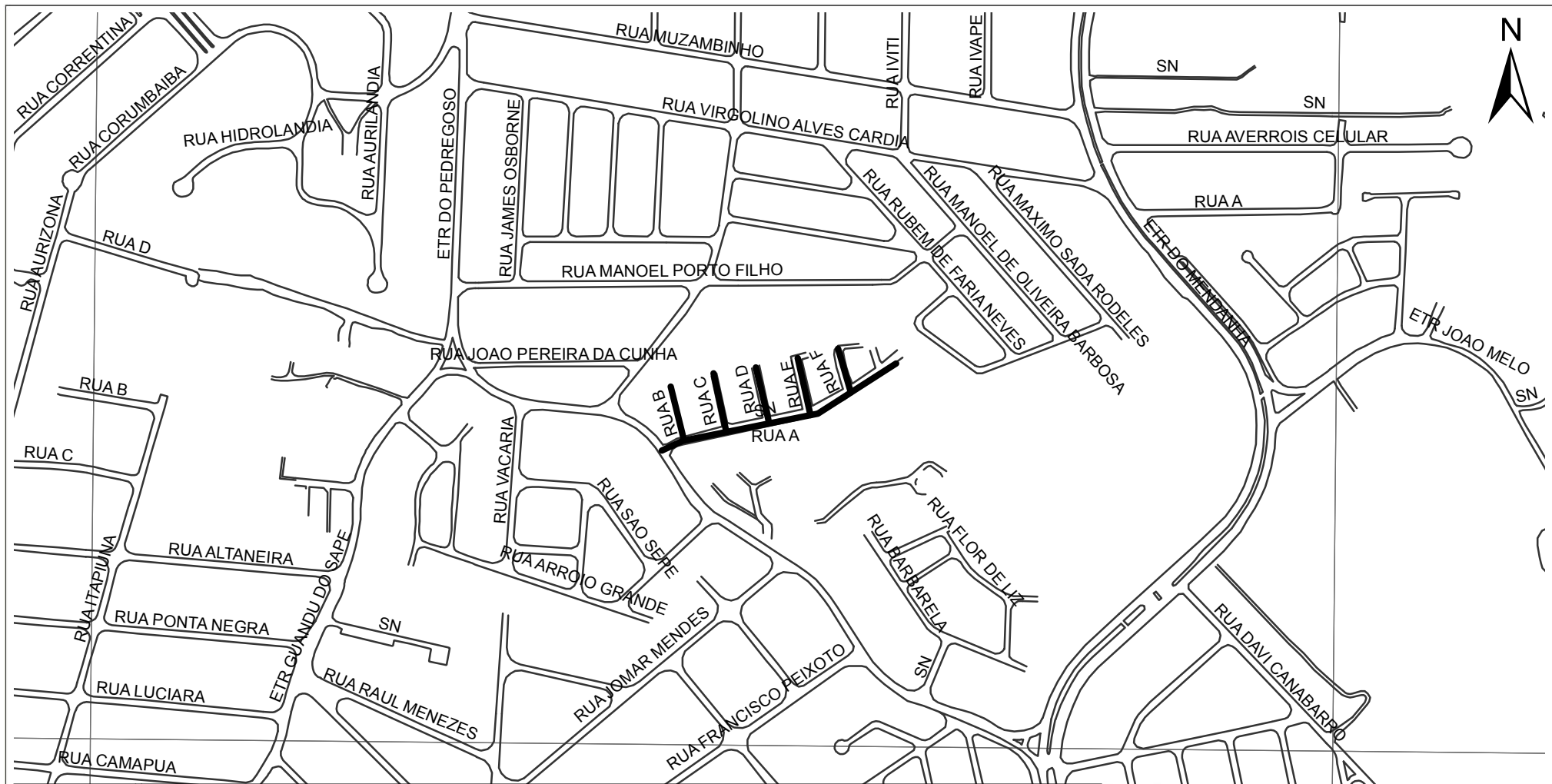
**NÚCLEO COMUNIDADE MÁRIO LOMBARDI
BAIRRO - CAMPO GRANDE**

PREFEITURA DA CIDADE DO RIO DE JANEIRO

PROGRAMA BAIRRO MARAVILHA OESTE

ANEXO I

Delimitação de Área de Especial Interesse Social



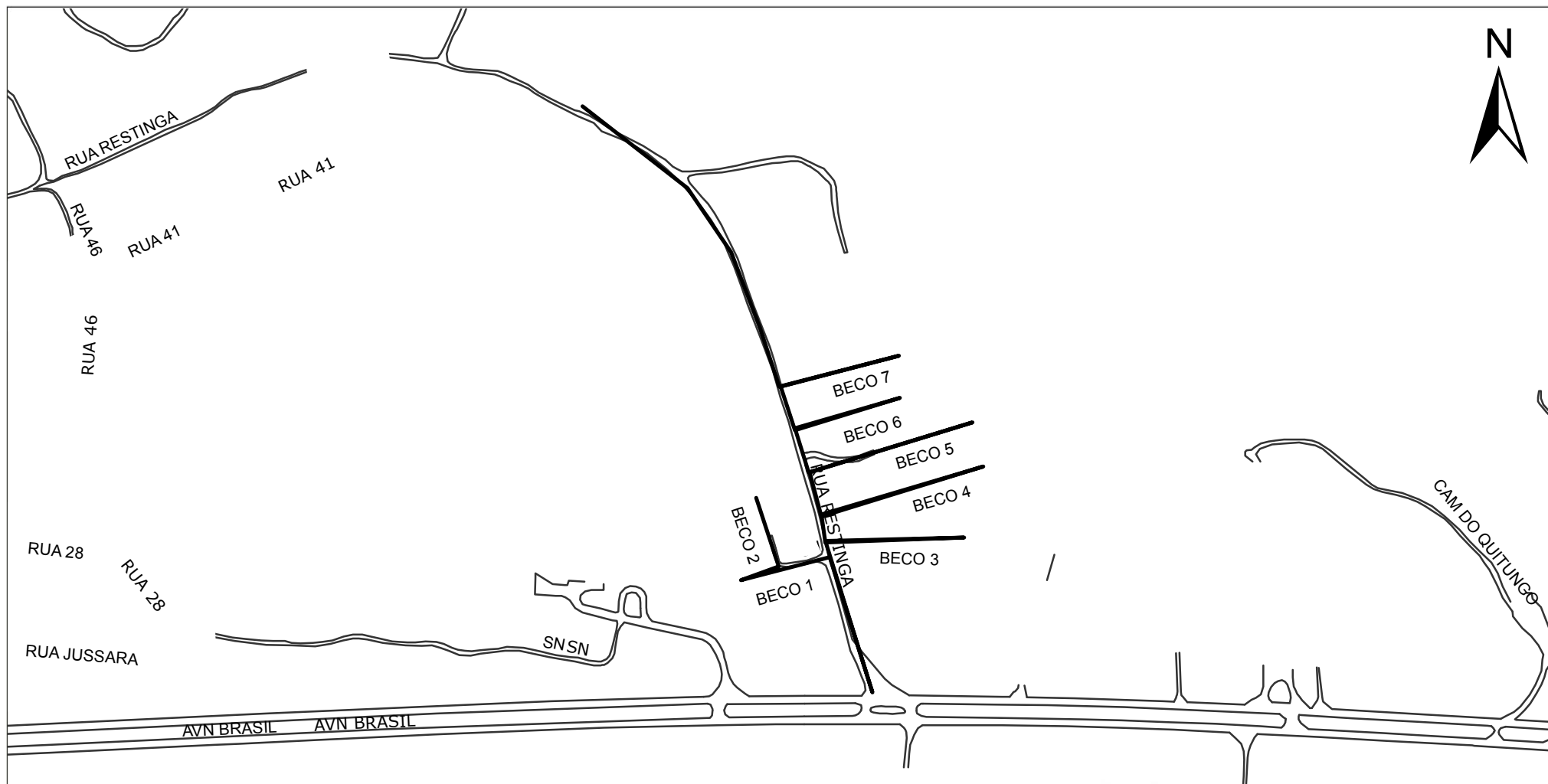
**NÚCLEO COMUNIDADE PEDREGOSO
BAIRRO - CAMPO GRANDE**

PREFEITURA DA CIDADE DO RIO DE JANEIRO

PROGRAMA BAIRRO MARAVILHA OESTE

ANEXO I

Delimitação de Área de Especial Interesse Social



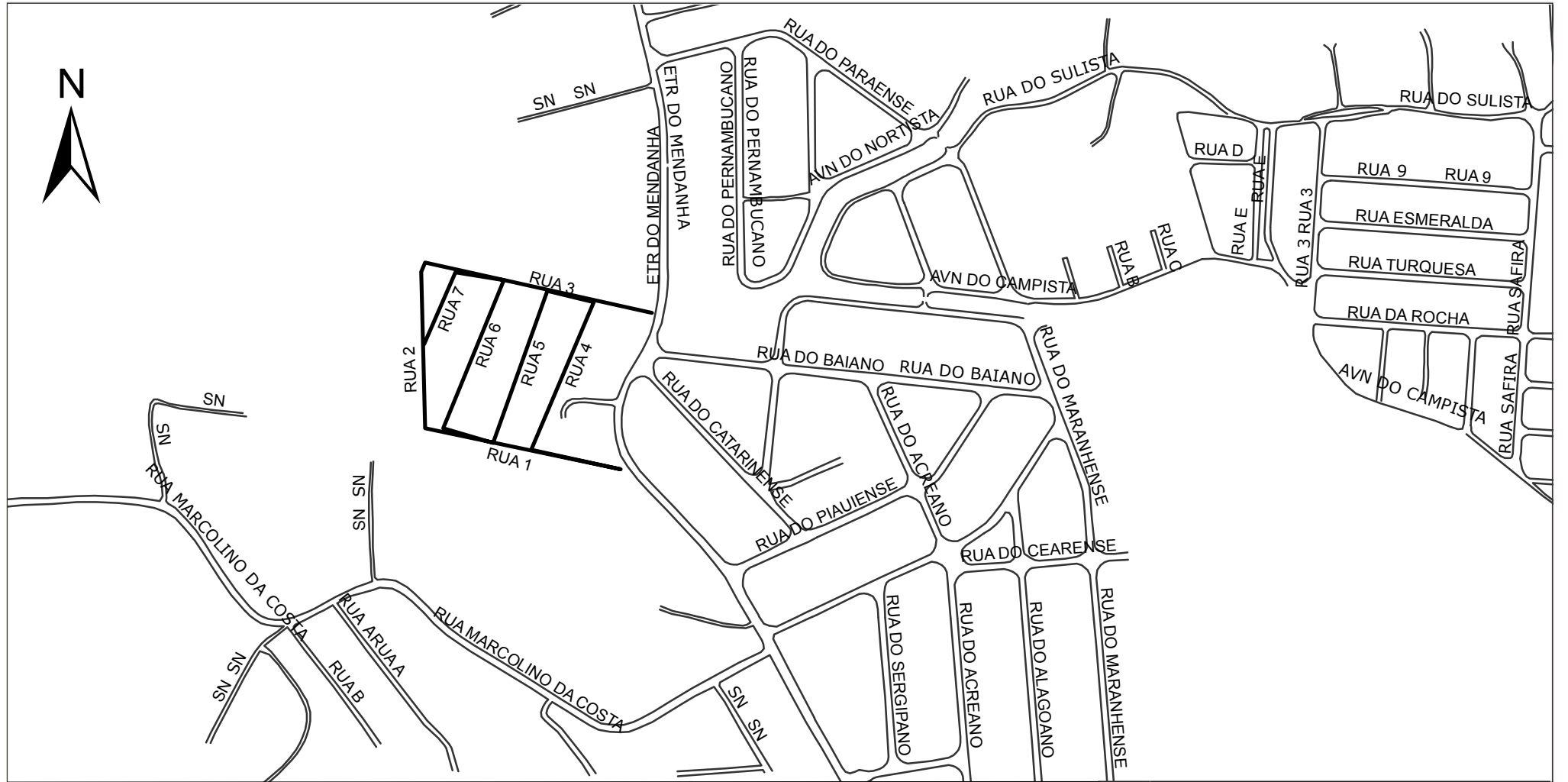
**NÚCLEO COMUNIDADE RESTINGA
BAIRRO - CAMPO GRANDE**

PREFEITURA DA CIDADE DO RIO DE JANEIRO

PROGRAMA BAIRRO MARAVILHA OESTE

ANEXO I

Delimitação de Área de Especial Interesse Social



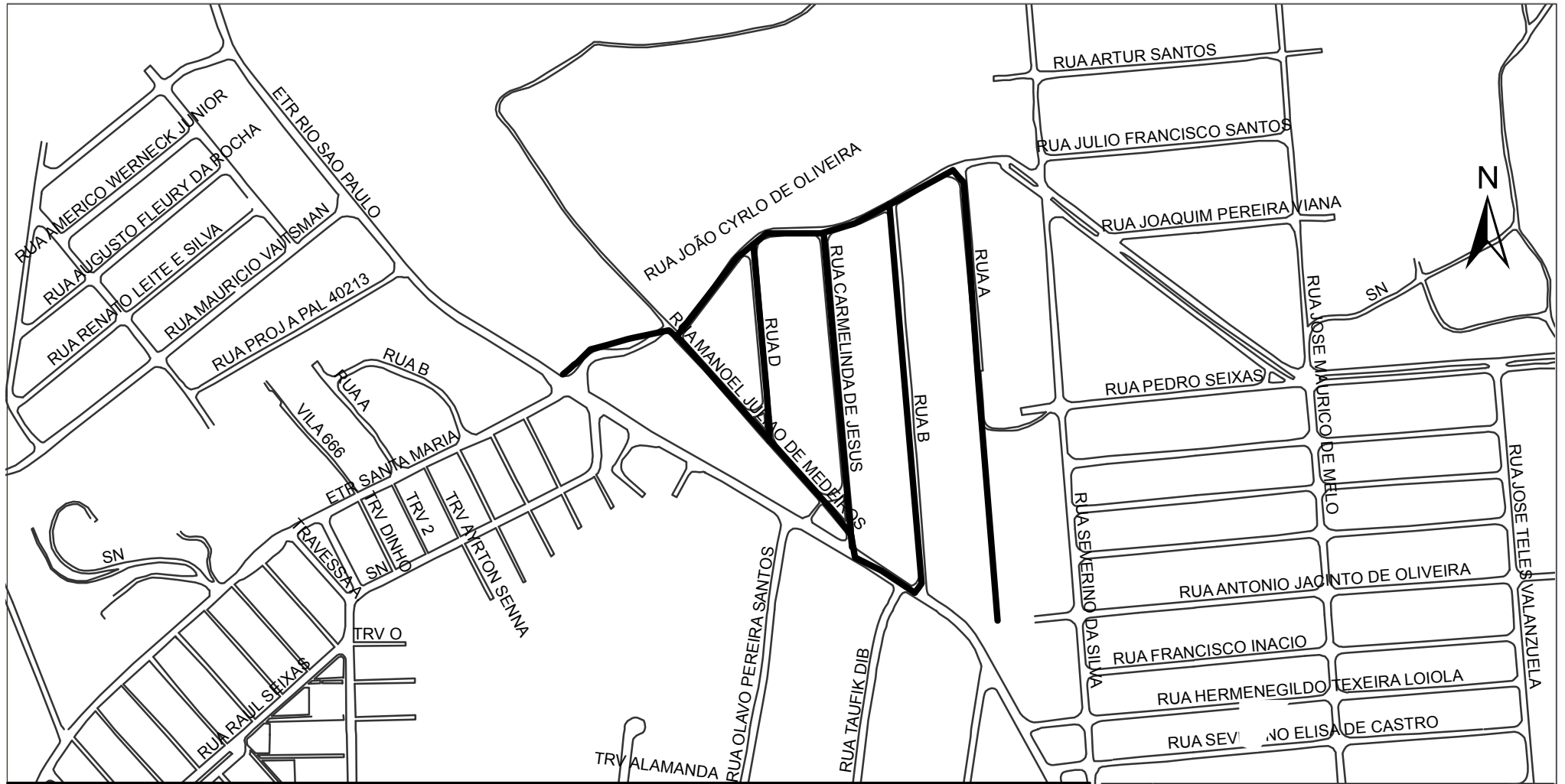
NÚCLEO COMUNIDADE SERRÃO
BAIRRO - CAMPO GRANDE

PREFEITURA DA CIDADE DO RIO DE JANEIRO

PROGRAMA BAIRRO MARAVILHA OESTE

ANEXO I

Delimitação de Área de Especial Interesse Social



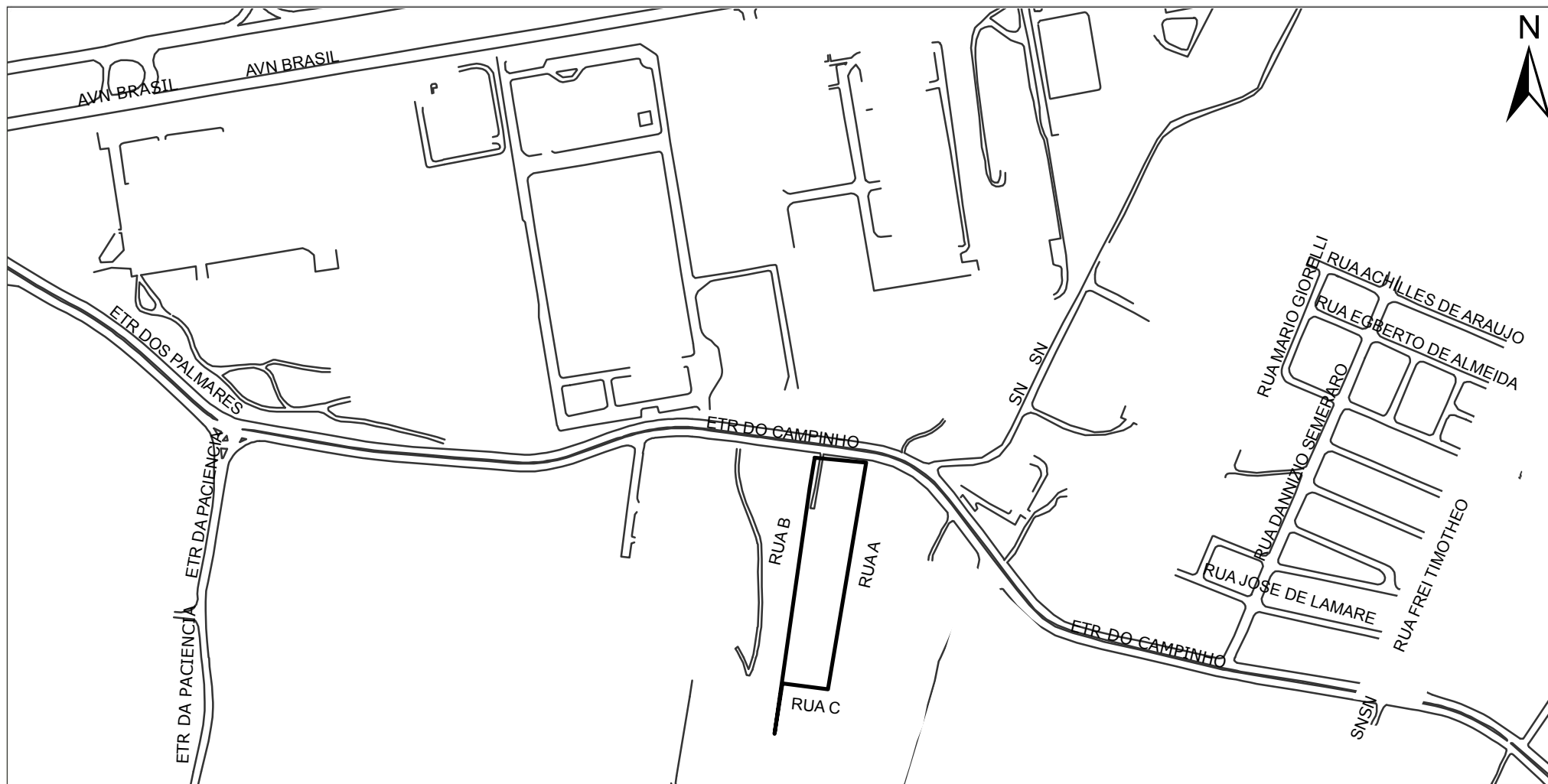
**NÚCLEO ELIZA MARIA
BAIRRO - CAMPO GRANDE**

PREFEITURA DA CIDADE DO RIO DE JANEIRO

PROGRAMA BAIRRO MARAVILHA OESTE

ANEXO I

Delimitação de Área de Especial Interesse Social



NÚCLEO ESTRADA DO CAMPINHO n° 6.453
BAIRRO - CAMPO GRANDE

PREFEITURA DA CIDADE DO RIO DE JANEIRO

PROGRAMA BAIRRO MARAVILHA OESTE

ANEXO I

Delimitação de Área de Especial Interesse Social



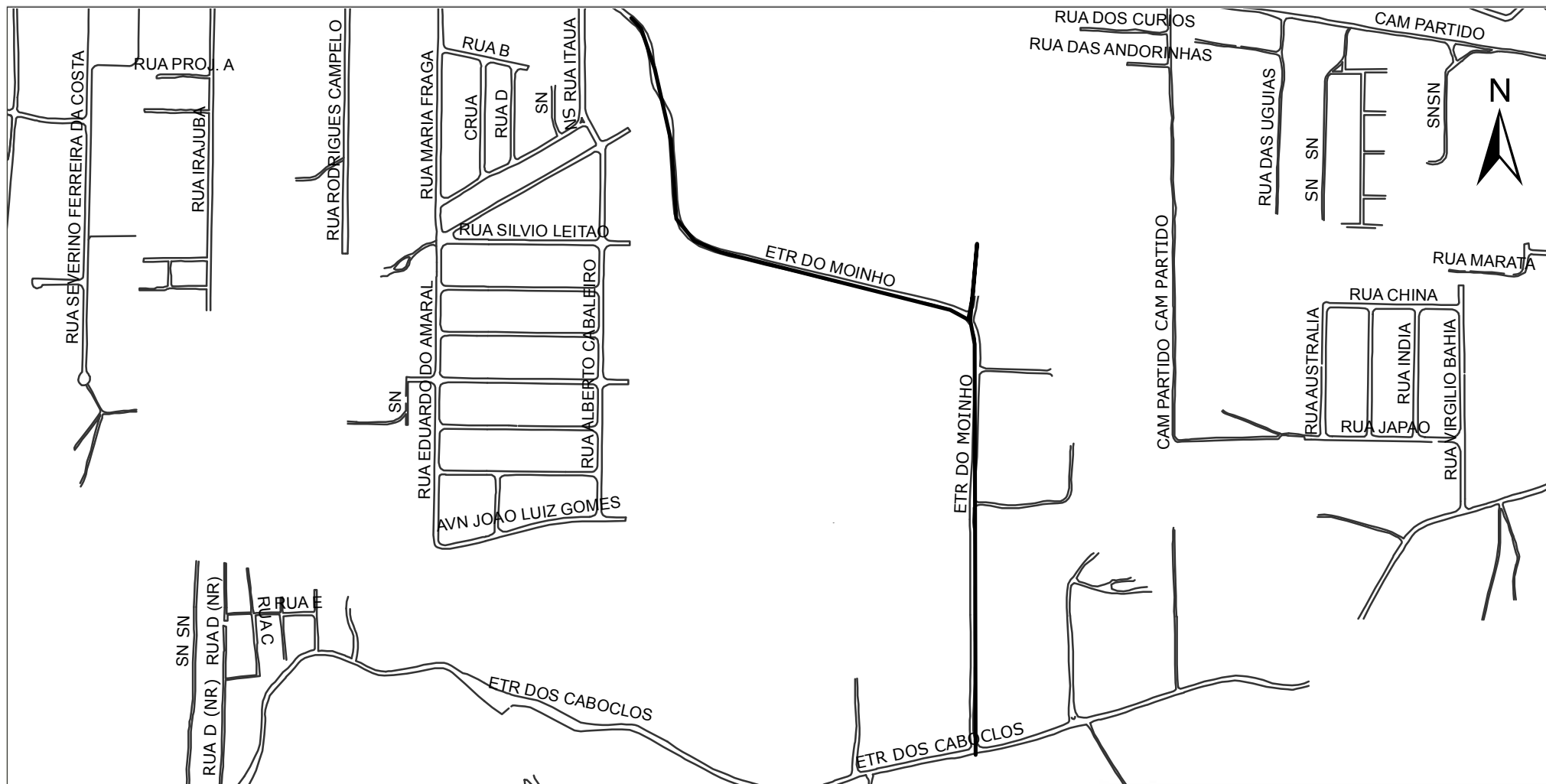
**NÚCLEO ESTRADA DO ENCANAMENTO
BAIRRO - CAMPO GRANDE**

PREFEITURA DA CIDADE DO RIO DE JANEIRO

PROGRAMA BAIRRO MARAVILHA OESTE

ANEXO I

Delimitação de Área de Especial Interesse Social



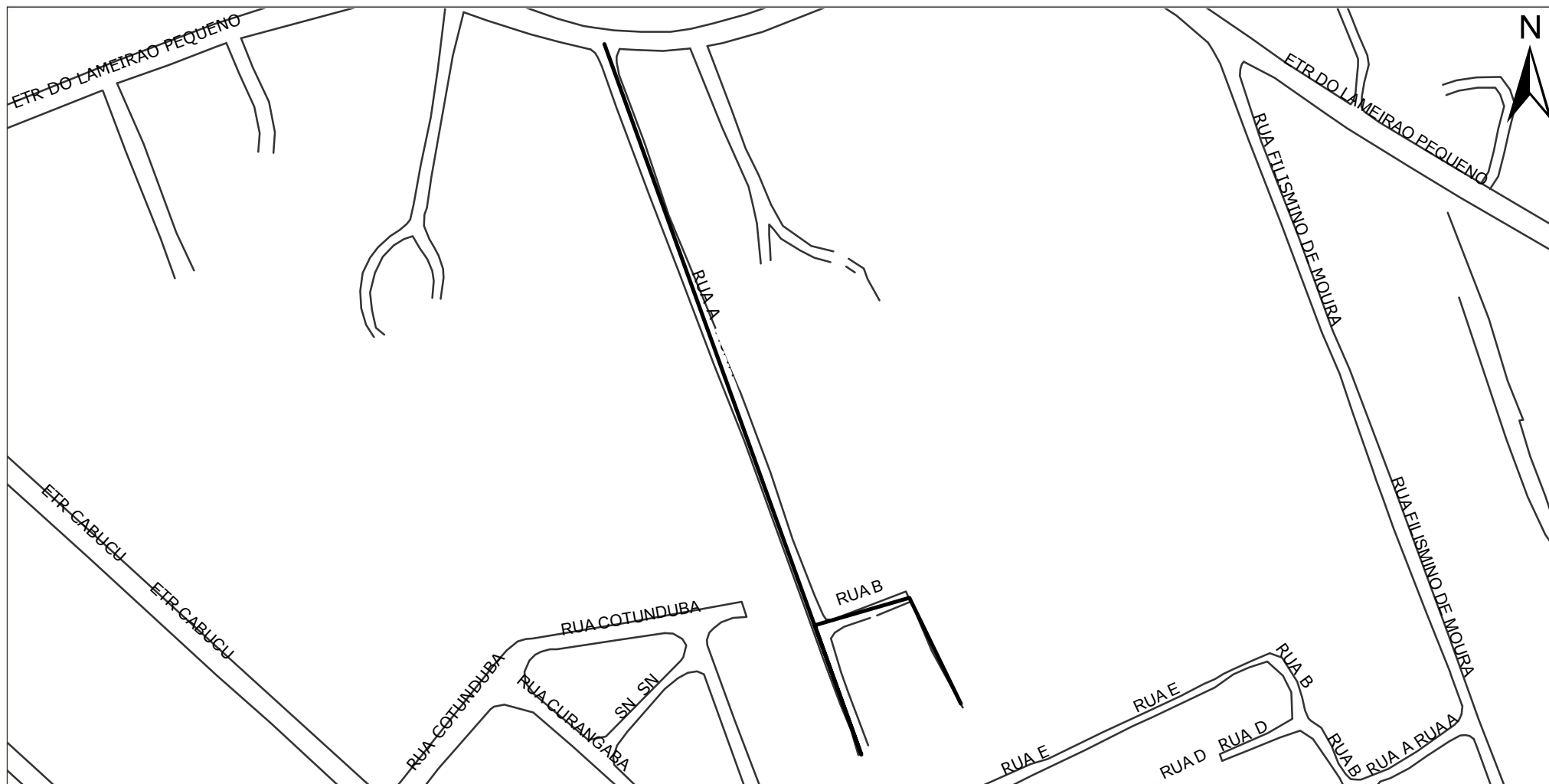
**NÚCLEO ESTRADA DO MOINHO
BAIRRO - CAMPO GRANDE**

PREFEITURA DA CIDADE DO RIO DE JANEIRO

PROGRAMA BAIRRO MARAVILHA OESTE

ANEXO I

Delimitação de Área de Especial Interesse Social



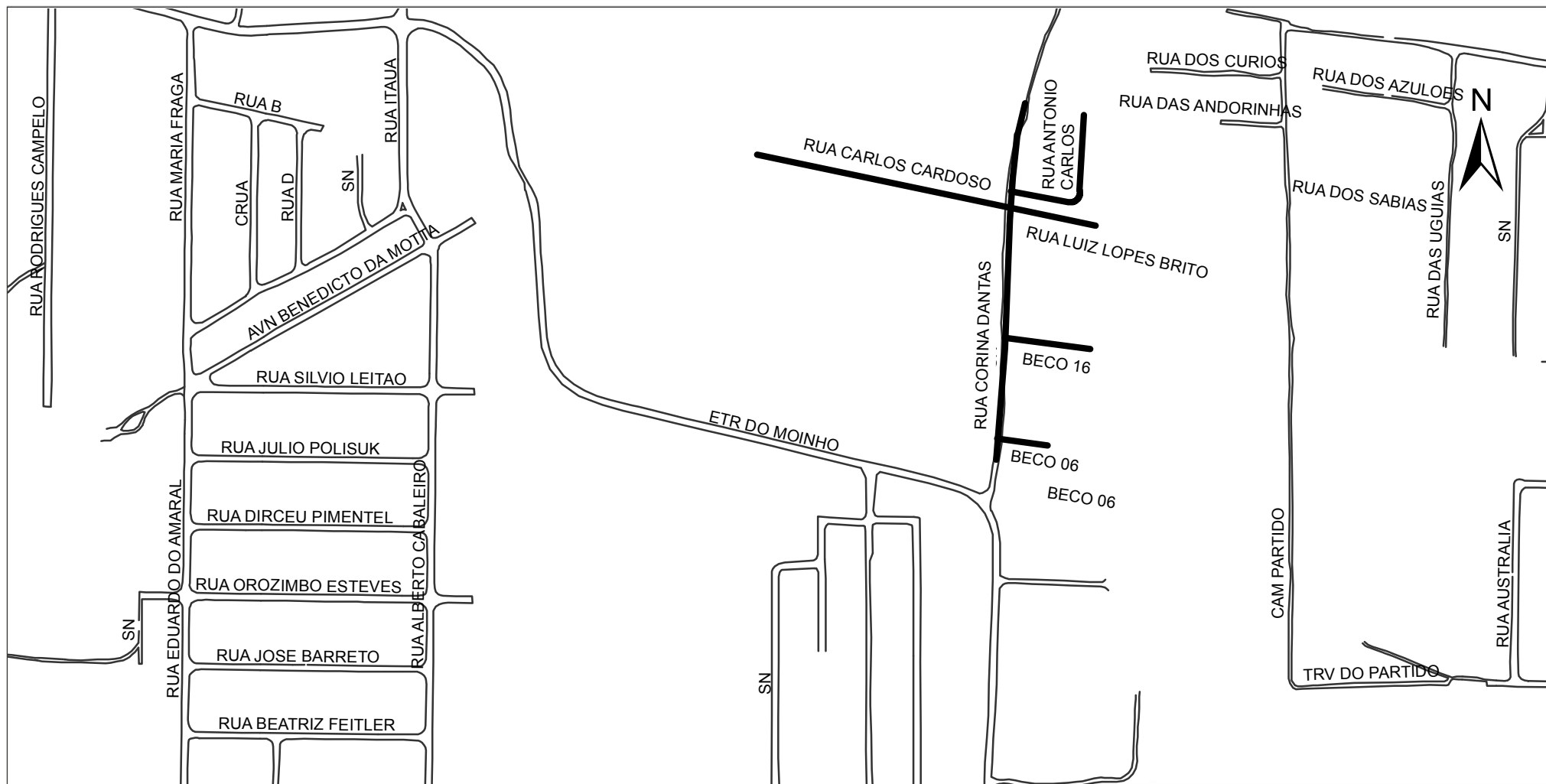
**NÚCLEO ESTRADA DO LAMEIRÃO PEQUENO Nº 126
BAIRRO - CAMPO GRANDE**

PREFEITURA DA CIDADE DO RIO DE JANEIRO

PROGRAMA BAIRRO MARAVILHA OESTE

ANEXO I

Delimitação de Área de Especial Interesse Social



**NÚCLEO ESTRADA DO MOINHO, 708
BAIRRO - CAMPO GRANDE**

PREFEITURA DA CIDADE DO RIO DE JANEIRO

PROGRAMA BAIRRO MARAVILHA OESTE

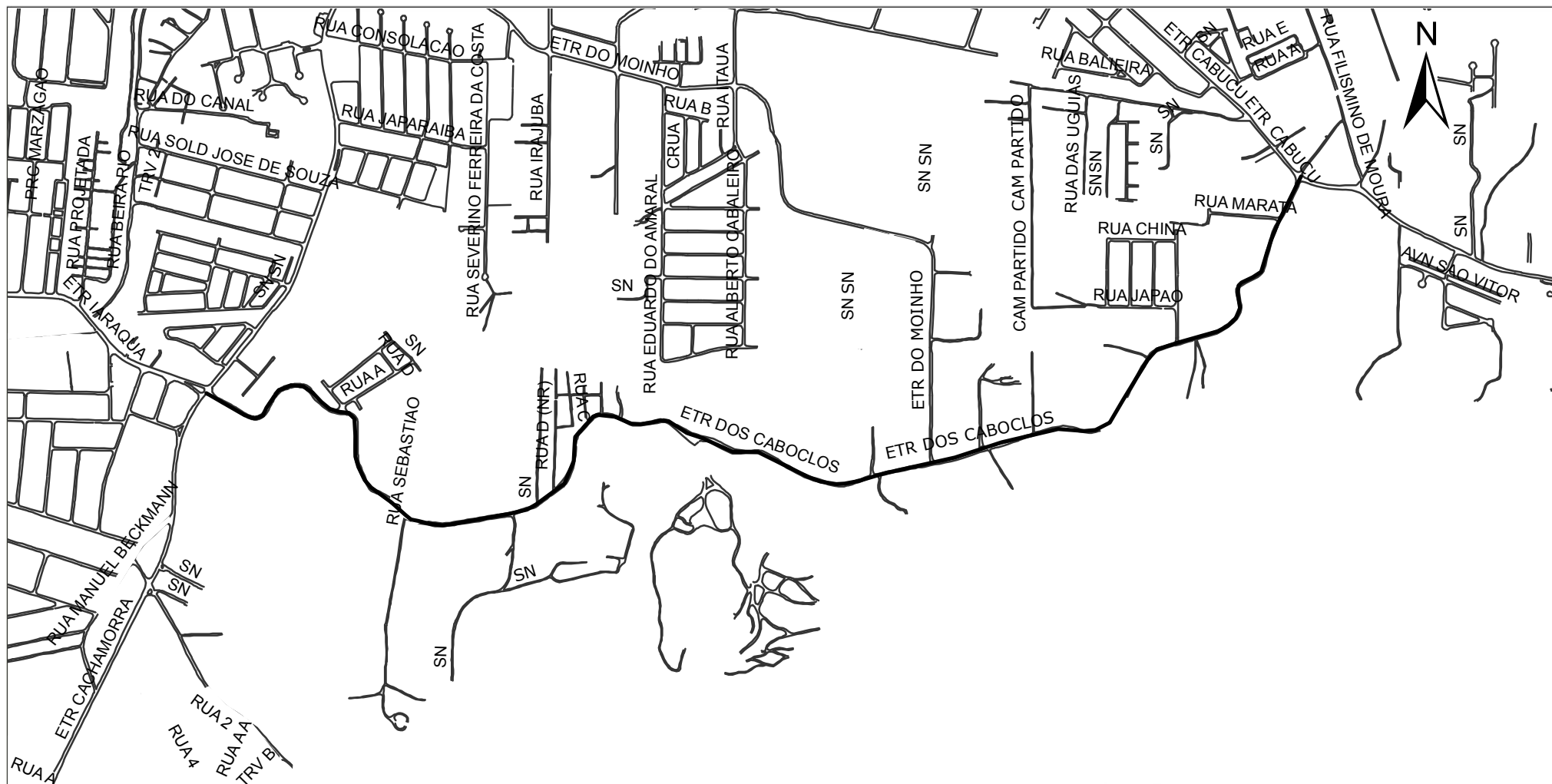
ANEXO I

Delimitação de Área de Especial Interesse Social



**NÚCLEO ESTRADA DO MOINHO, 712
BAIRRO - CAMPO GRANDE**

PREFEITURA DA CIDADE DO RIO DE JANEIRO
PROGRAMA BAIRRO MARAVILHA OESTE
ANEXO I
Delimitação de Área de Especial Interesse Social
094



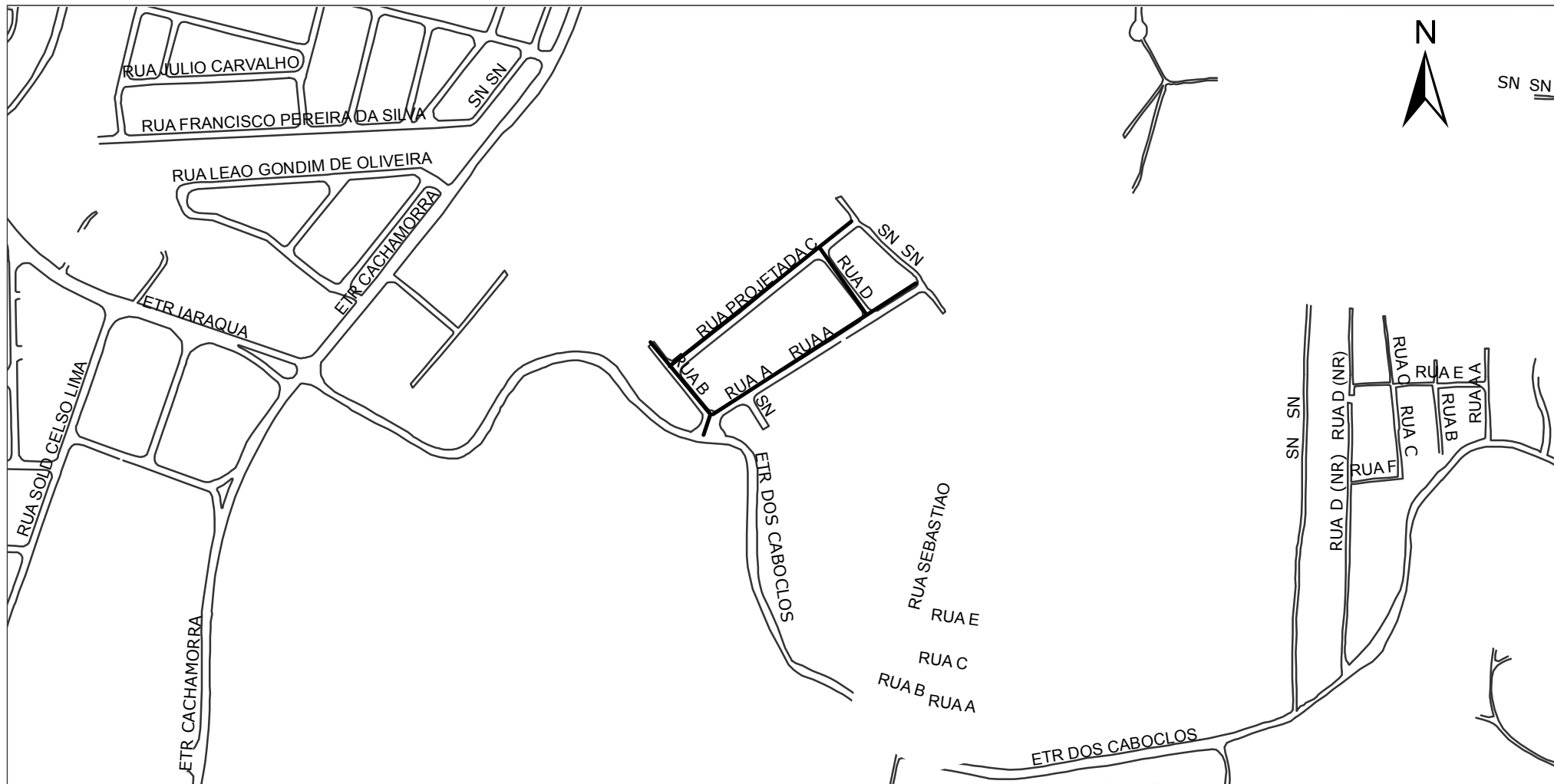
**NÚCLEO ESTRADA DOS CABOCLOS
BAIRRO - CAMPO GRANDE**

PREFEITURA DA CIDADE DO RIO DE JANEIRO

PROGRAMA BAIRRO MARAVILHA OESTE

ANEXO I

Delimitação de Área de Especial Interesse Social



N

SN SN

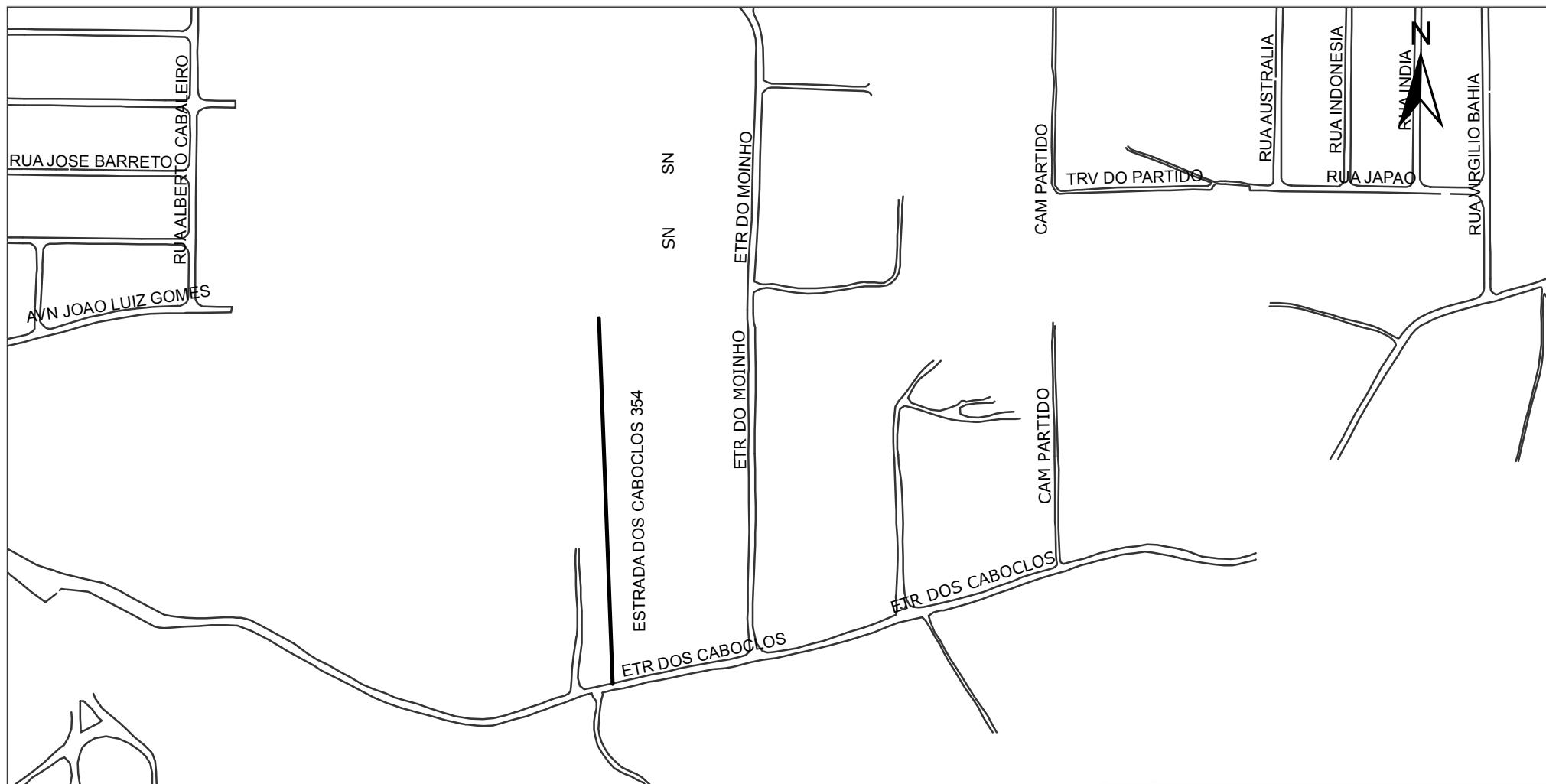
NÚCLEO ESTRADA DOS CABOCLOS 343
BAIRRO - CAMPO GRANDE

PREFEITURA DA CIDADE DO RIO DE JANEIRO

PROGRAMA BAIRRO MARAVILHA OESTE

ANEXO I

Delimitação de Área de Especial Interesse Social



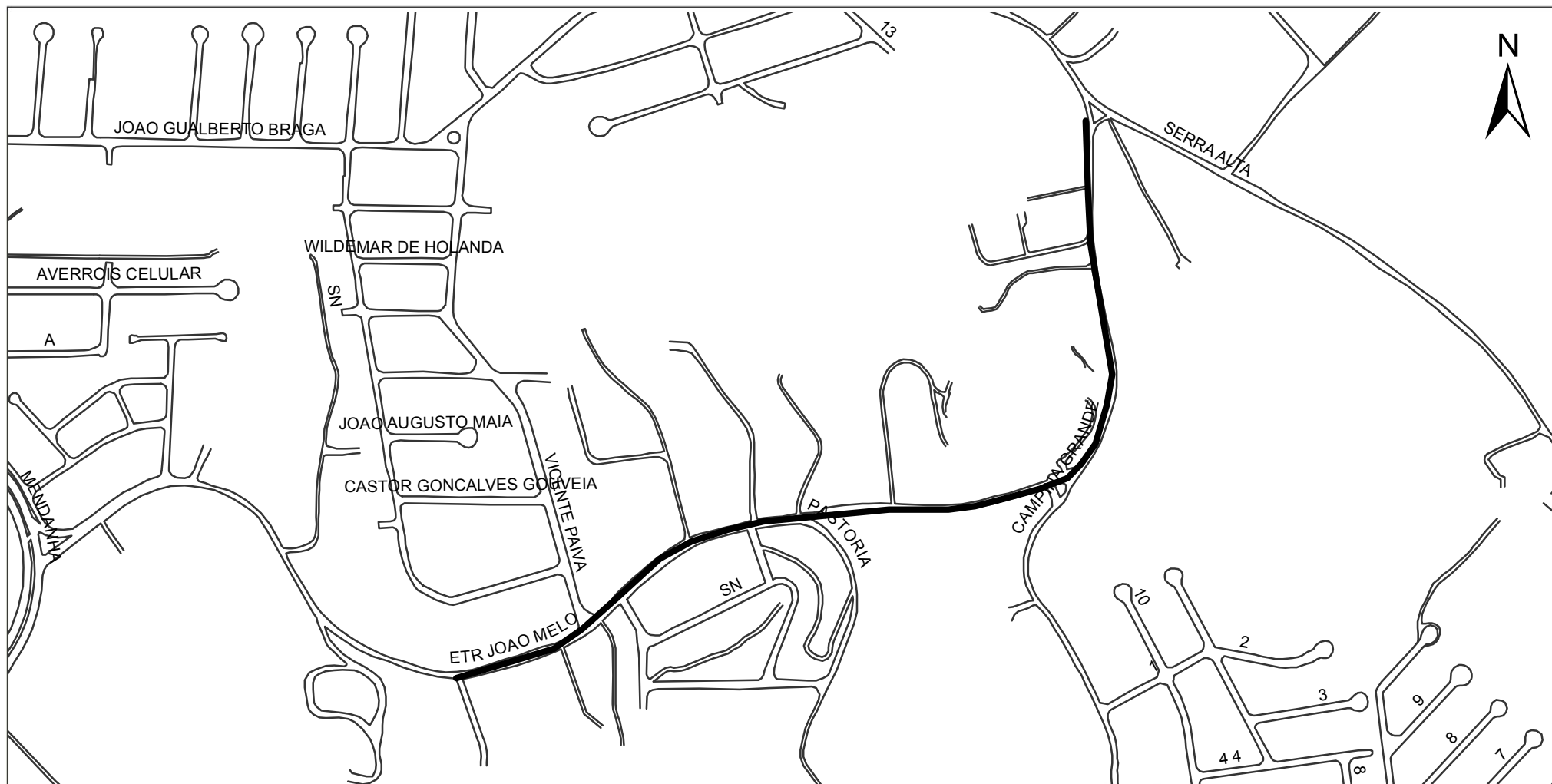
NÚCLEO ESTRADA DOS CABOCLOS 354
BAIRRO - CAMPO GRANDE

PREFEITURA DA CIDADE DO RIO DE JANEIRO

PROGRAMA BAIRRO MARAVILHA OESTE

ANEXO I

Delimitação de Área de Especial Interesse Social



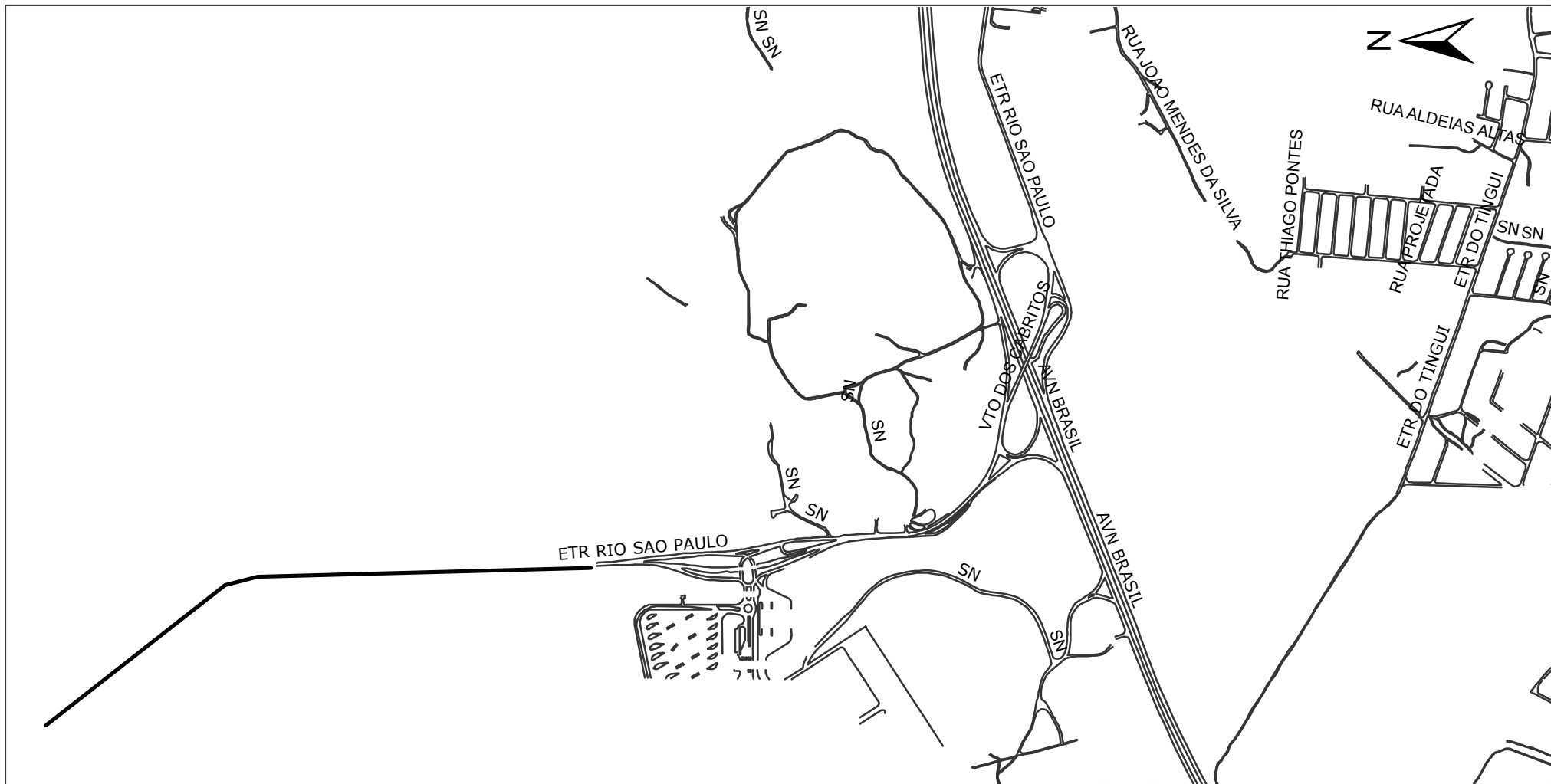
NÚCLEO ESTRADA JOÃO MELO
BAIRRO - CAMPO GRANDE

PREFEITURA DA CIDADE DO RIO DE JANEIRO

PROGRAMA BAIRRO MARAVILHA OESTE

ANEXO I

Delimitação de Área de Especial Interesse Social



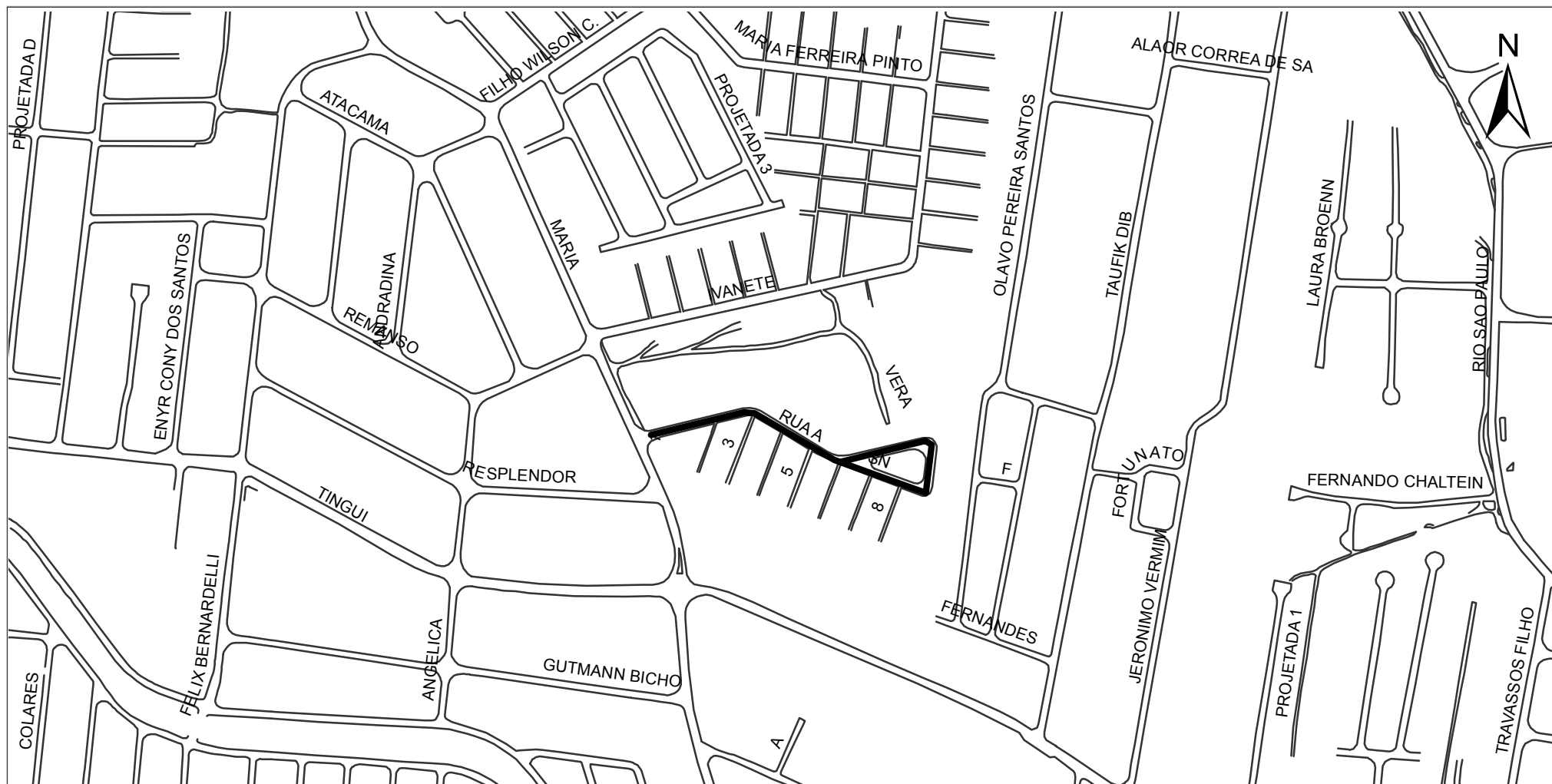
NÚCLEO ESTRADA RIO SÃO PAULO
BAIRRO - CAMPO GRANDE

PREFEITURA DA CIDADE DO RIO DE JANEIRO

PROGRAMA BAIRRO MARAVILHA OESTE

ANEXO I

Delimitação de Área de Especial Interesse Social



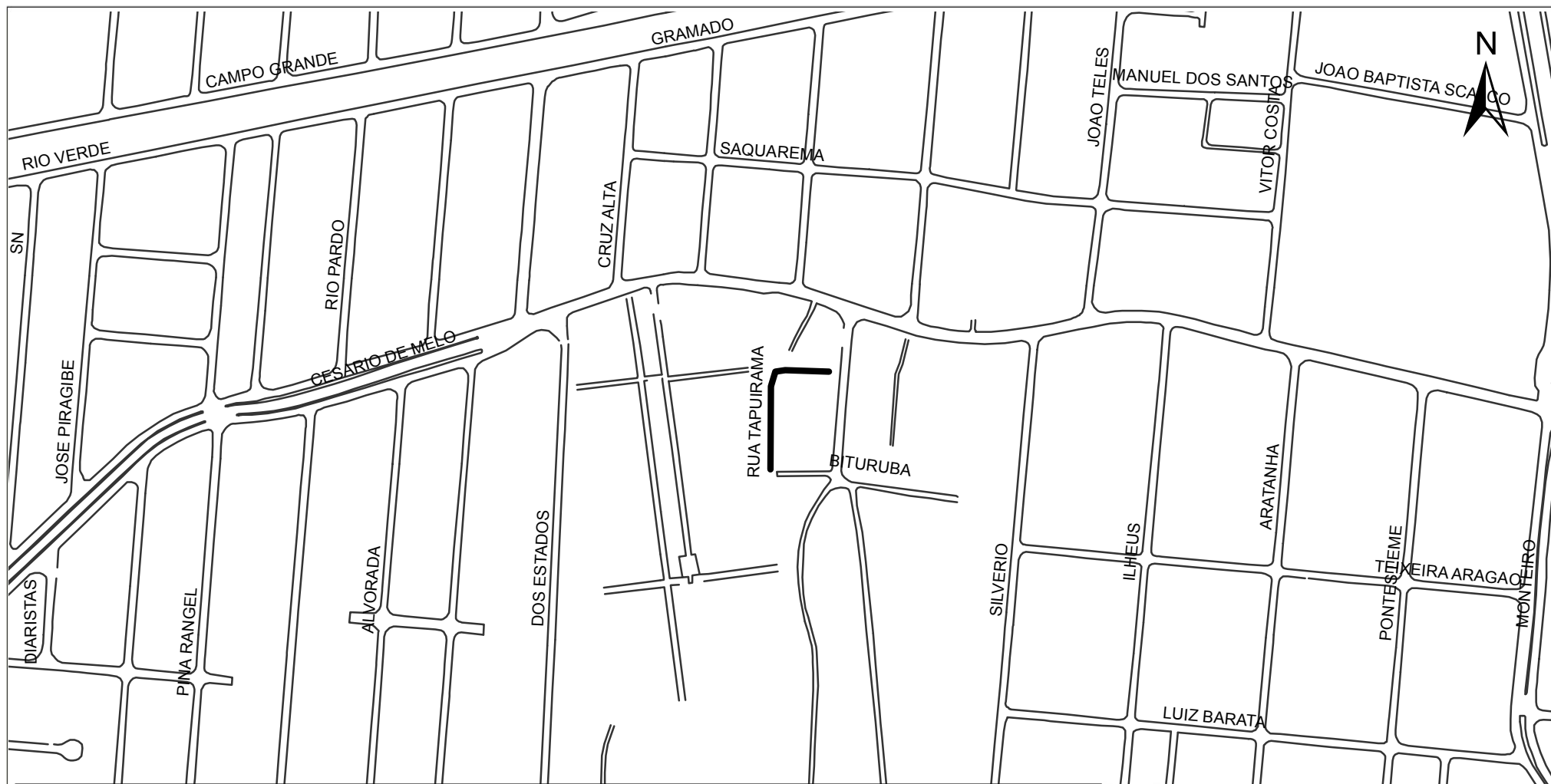
NÚCLEO ESTRADA SANTA MARIA, 1816
BAIRRO - CAMPO GRANDE

PREFEITURA DA CIDADE DO RIO DE JANEIRO

PROGRAMA BAIRRO MARAVILHA OESTE

ANEXO I

Delimitação de Área de Especial Interesse Social



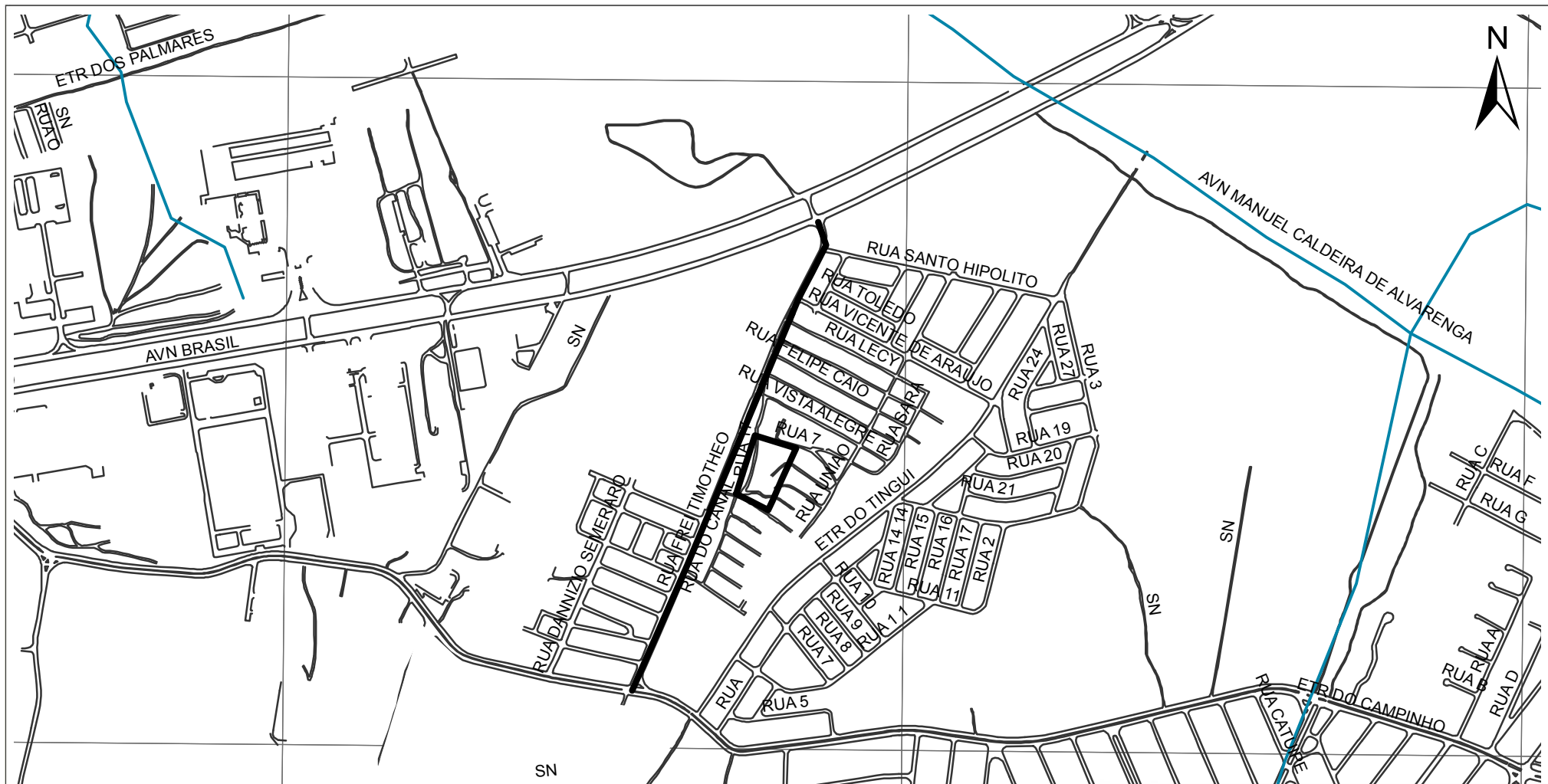
NÚCLEO FAVELA DAS ALMAS
BAIRRO - CAMPO GRANDE

PREFEITURA DA CIDADE DO RIO DE JANEIRO

PROGRAMA BAIRRO MARAVILHA OESTE

ANEXO I

Delimitação de Área de Especial Interesse Social



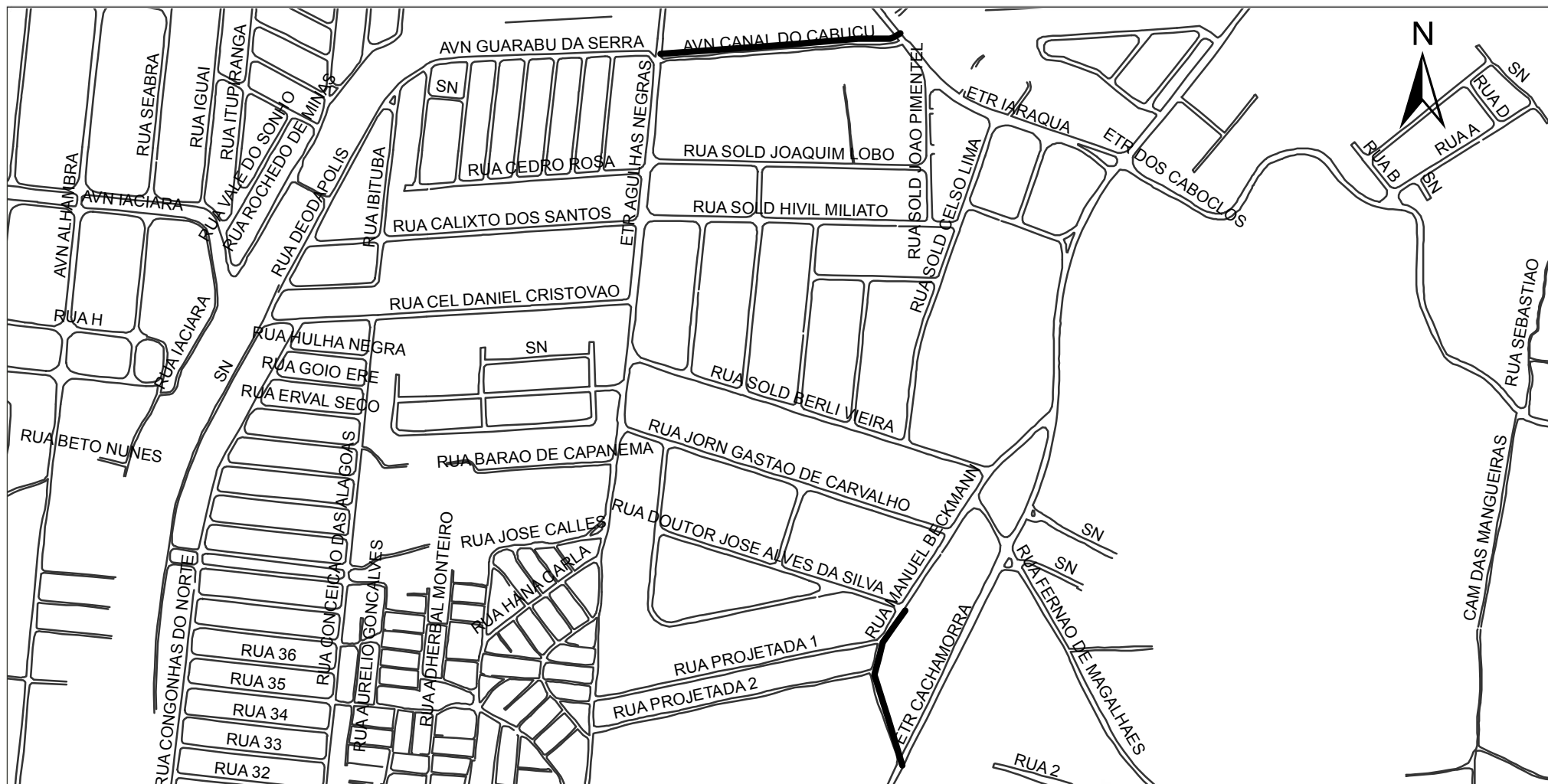
NÚCLEO FREI TIMOTHEO
BAIRRO - CAMPO GRANDE

PREFEITURA DA CIDADE DO RIO DE JANEIRO

PROGRAMA BAIRRO MARAVILHA OESTE

ANEXO I

Delimitação de Área de Especial Interesse Social



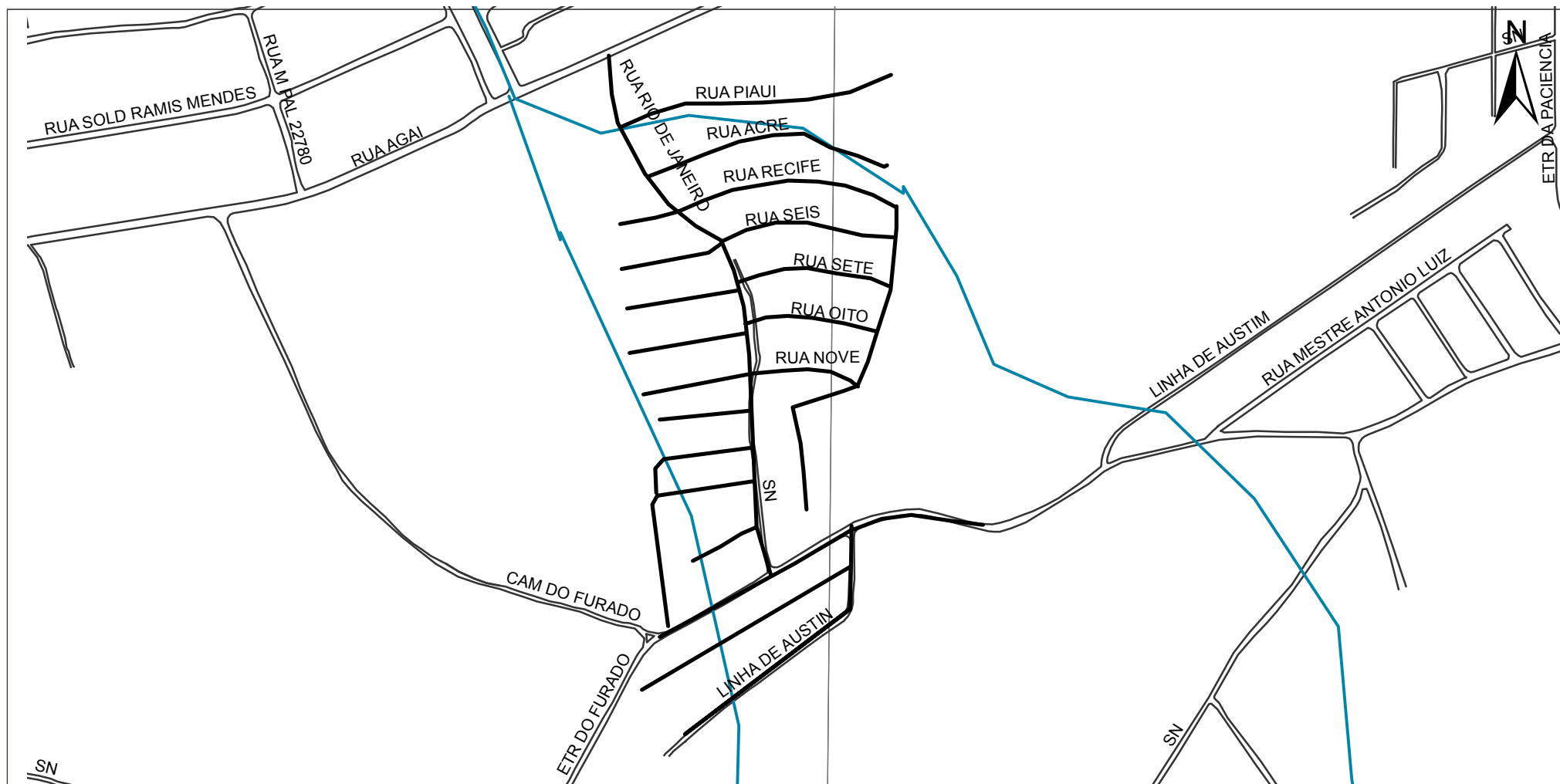
**NÚCLEO GUARABU DA SERRA E BECKMAN
BAIRRO - CAMPO GRANDE**

PREFEITURA DA CIDADE DO RIO DE JANEIRO

PROGRAMA BAIRRO MARAVILHA OESTE

ANEXO I

Delimitação de Área de Especial Interesse Social



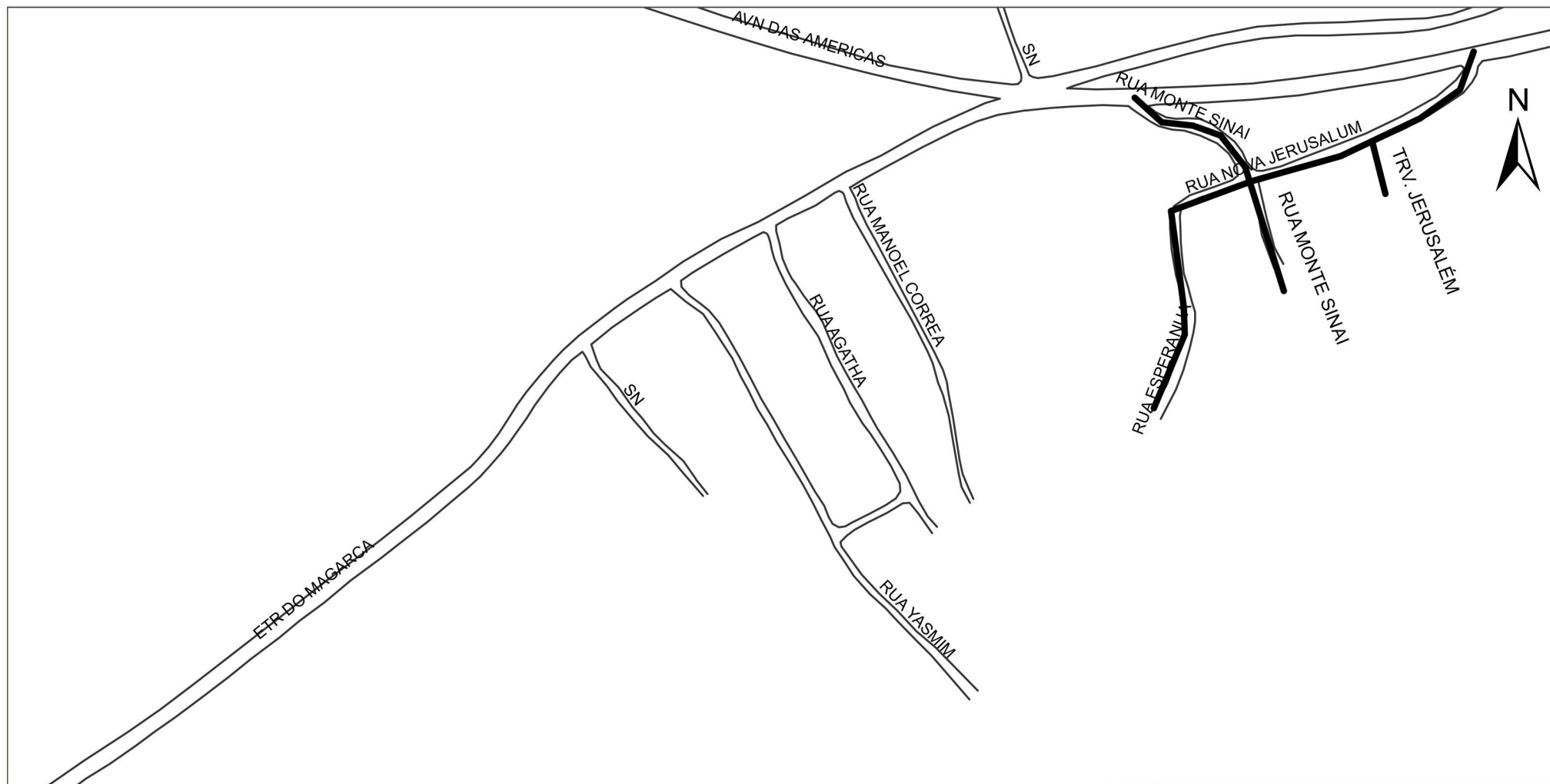
NUCLEO JARDIM GRAMADO
BAIRRO - CAMPO GRANDE

PREFEITURA DA CIDADE DO RIO DE JANEIRO

PROGRAMA BAIRRO MARAVILHA OESTE

ANEXO I

Delimitação de Área de Especial Interesse Social



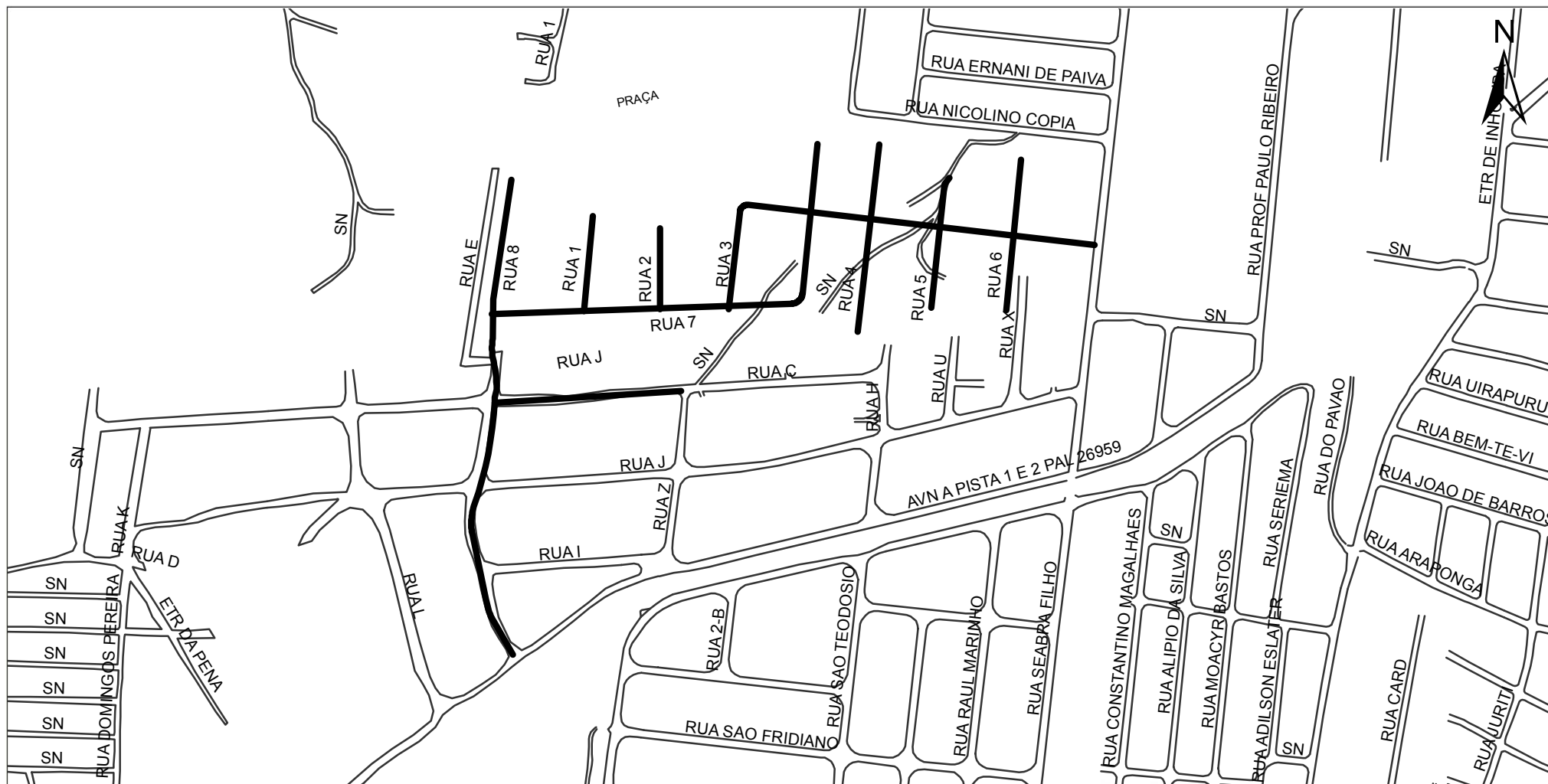
NÚCLEO JARDIM LUANA
BAIRRO - CAMPO GRANDE

PREFEITURA DA CIDADE DO RIO DE JANEIRO

PROGRAMA BAIRRO MARAVILHA OESTE

ANEXO I

Delimitação de Área de Especial Interesse Social



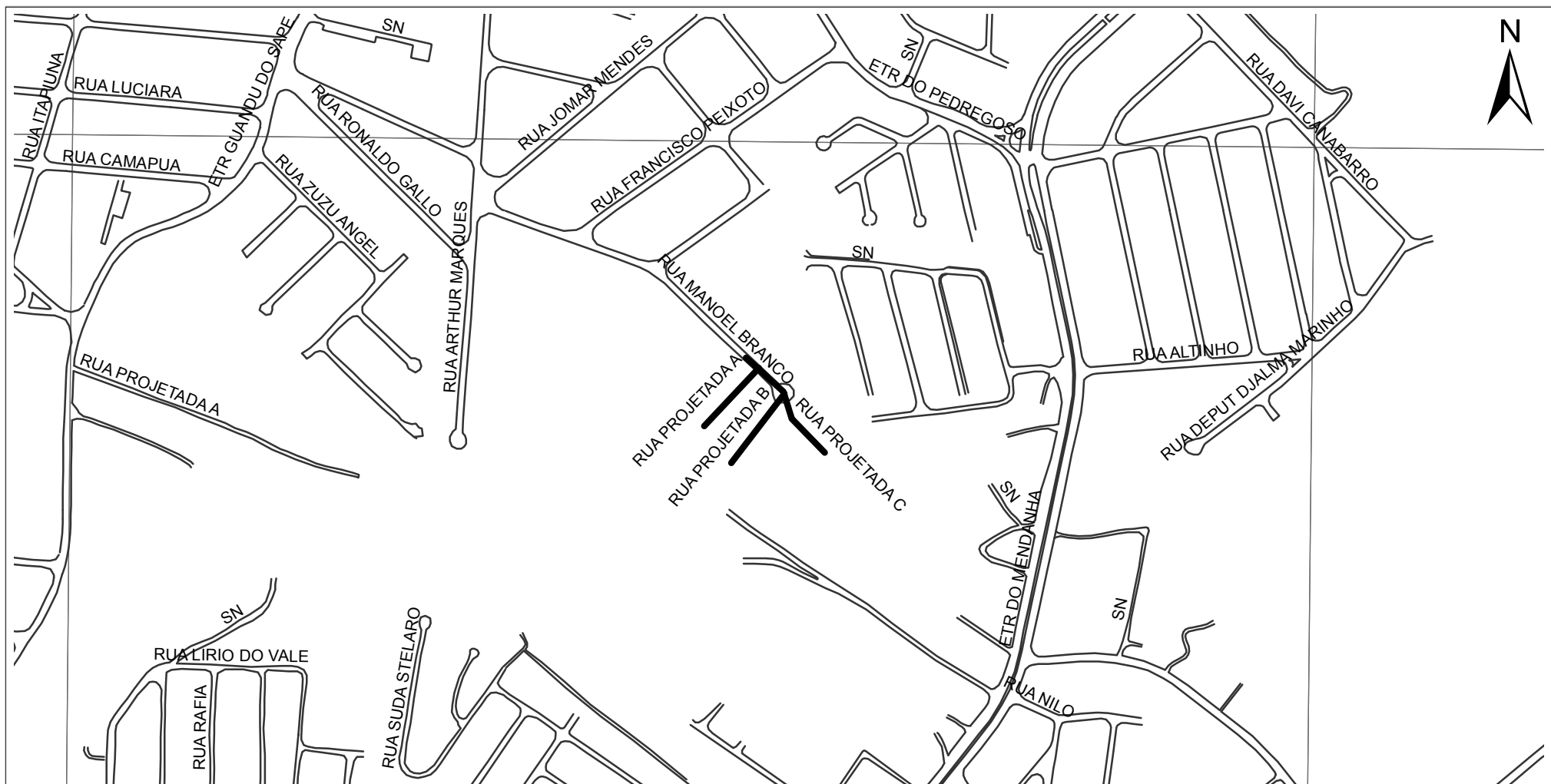
NÚCLEO LOTEAMENTO SÃO SEVERINO
BAIRRO - CAMPO GRANDE

PREFEITURA DA CIDADE DO RIO DE JANEIRO

PROGRAMA BAIRRO MARAVILHA OESTE

ANEXO I

Delimitação de Área de Especial Interesse Social



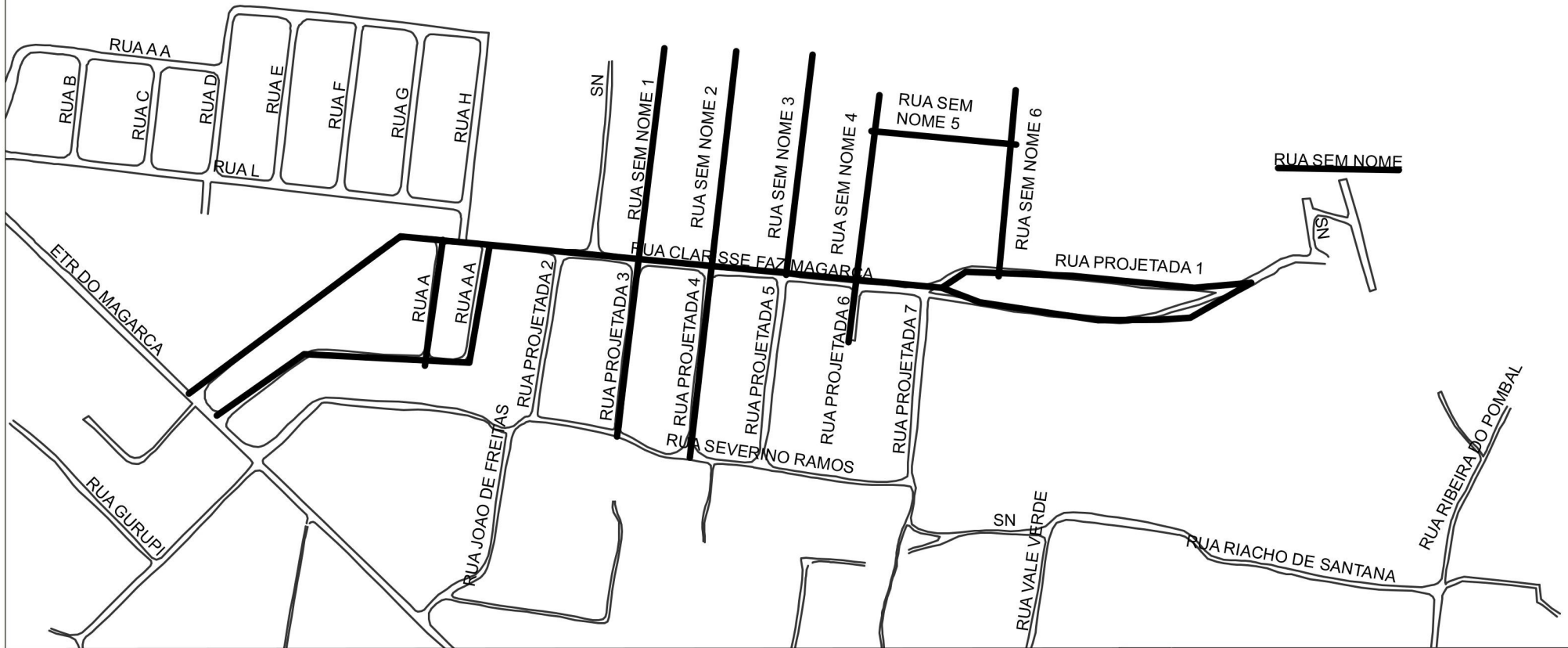
NÚCLEO MANOEL BRANCO E ADJACENTES
BAIRRO - CAMPO GRANDE

PREFEITURA DA CIDADE DO RIO DE JANEIRO

PROGRAMA BAIRRO MARAVILHA OESTE

ANEXO I

Delimitação de Área de Especial Interesse Social



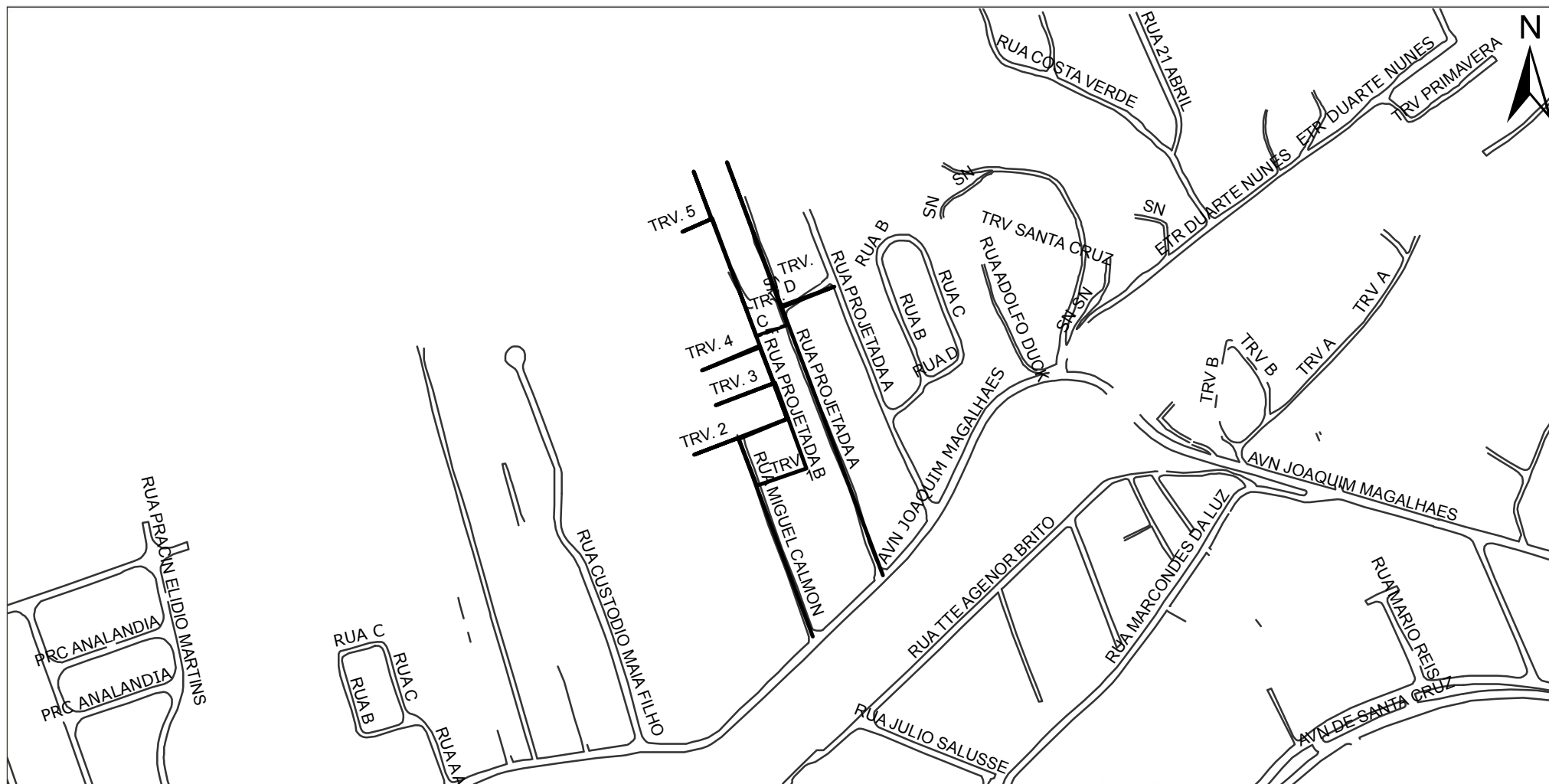
NÚCLEO MAGARÇA
BAIRRO - CAMPO GRANDE

PREFEITURA DA CIDADE DO RIO DE JANEIRO

PROGRAMA BAIRRO MARAVILHA OESTE

ANEXO I

Delimitação de Área de Especial Interesse Social



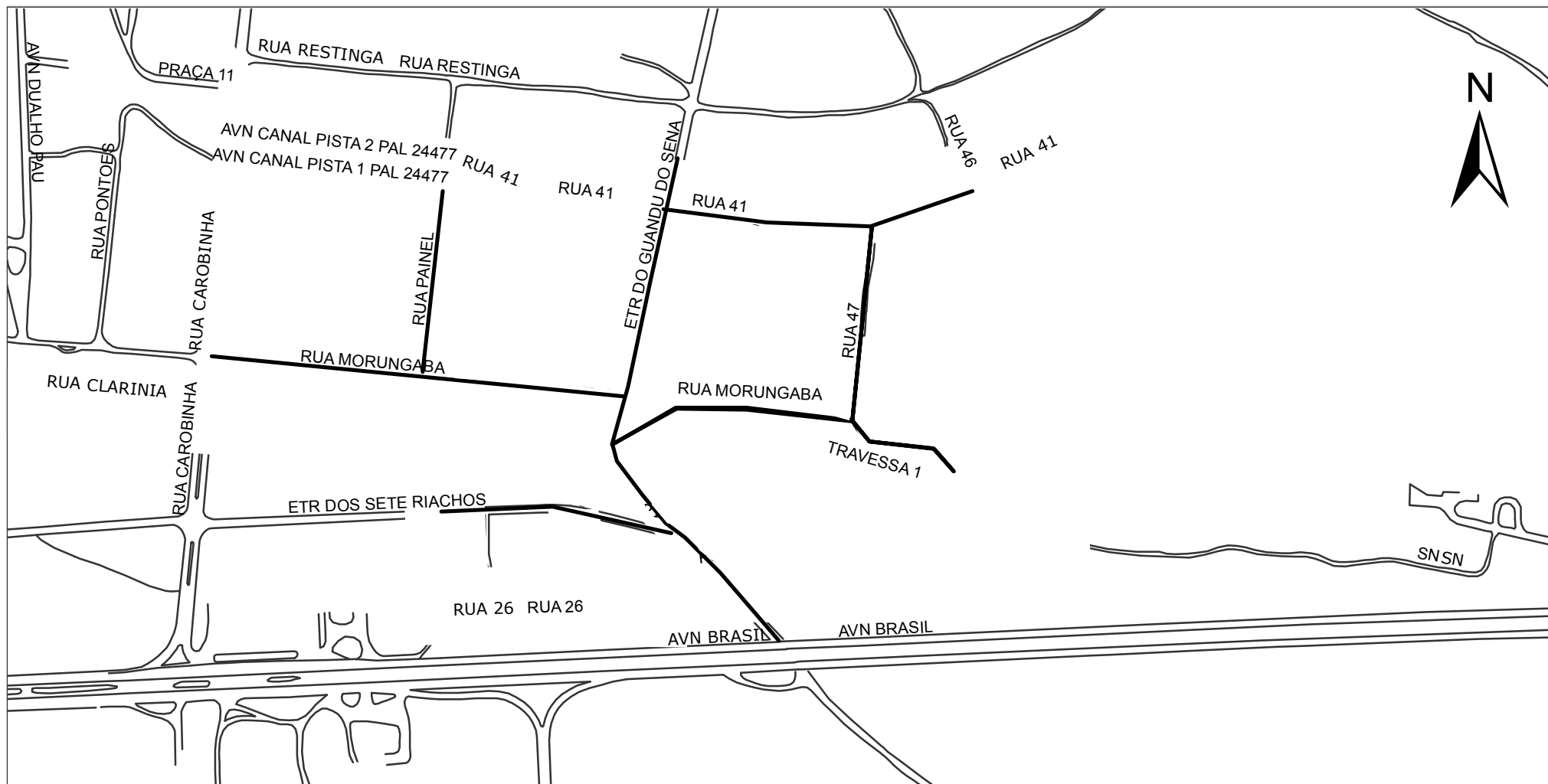
**NÚCLEO MORADA PORTA DO SOL
BAIRRO - CAMPO GRANDE**

PREFEITURA DA CIDADE DO RIO DE JANEIRO

PROGRAMA BAIRRO MARAVILHA OESTE

ANEXO I

Delimitação de Área de Especial Interesse Social



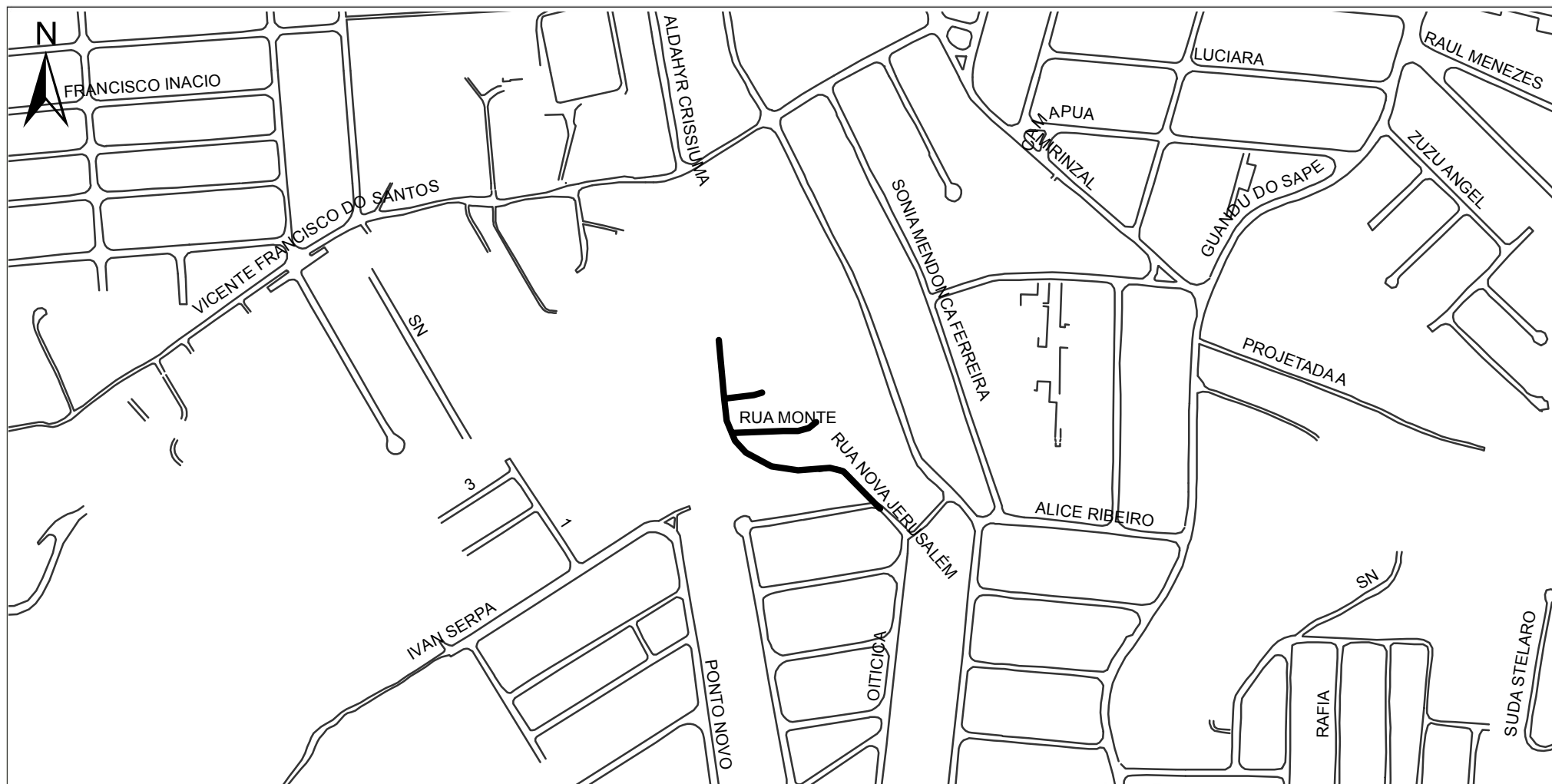
NÚCLEO NOSSA SENHORA DAS GRAÇAS FASE II
BAIRRO - CAMPO GRANDE

PREFEITURA DA CIDADE DO RIO DE JANEIRO

PROGRAMA BAIRRO MARAVILHA OESTE

ANEXO I

Delimitação de Área de Especial Interesse Social



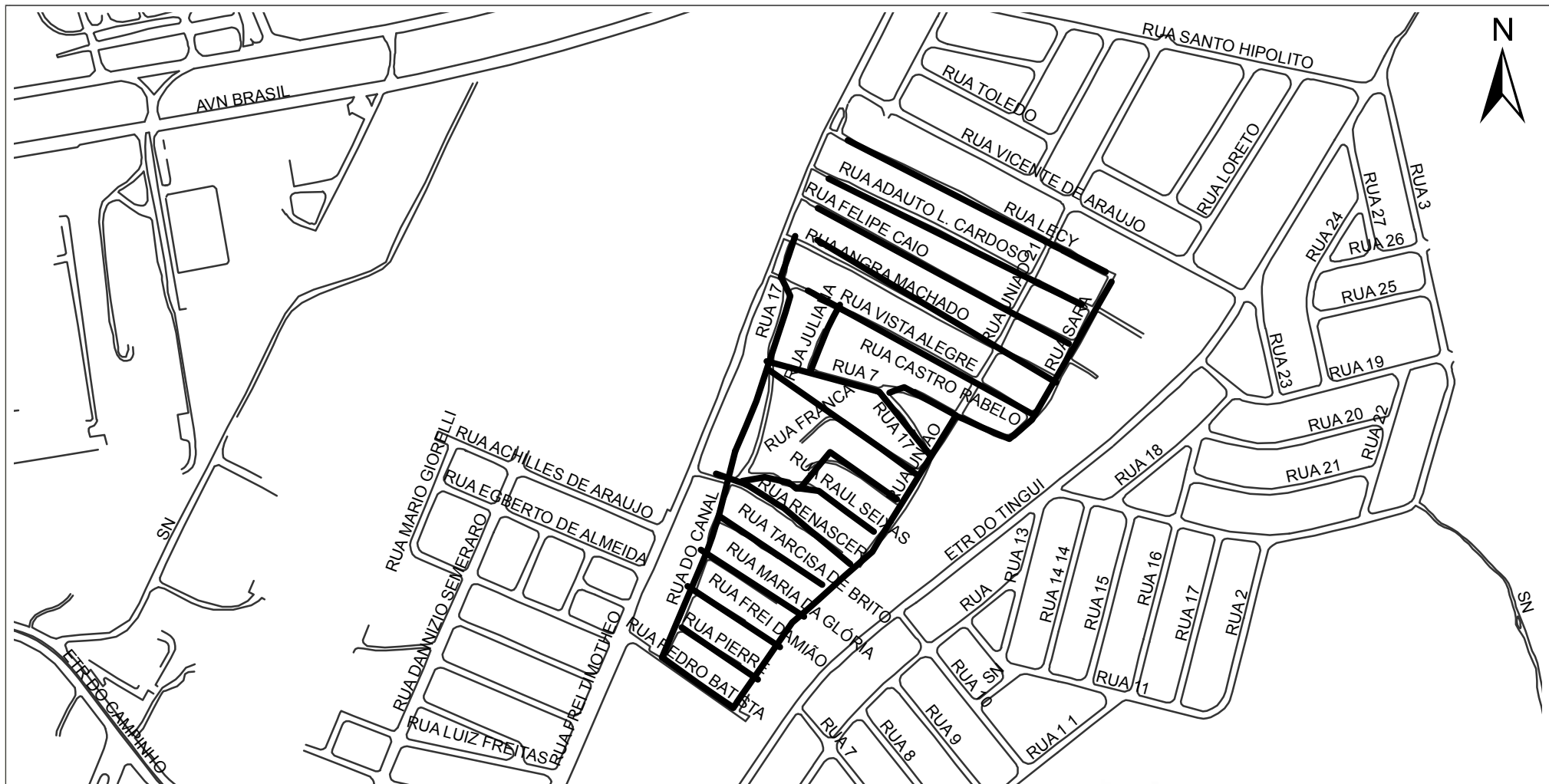
NÚCLEO NOVA JERUSALÉM - OITICICA
BAIRRO - CAMPO GRANDE

PREFEITURA DA CIDADE DO RIO DE JANEIRO

PROGRAMA BAIRRO MARAVILHA OESTE

ANEXO I

Delimitação de Área de Especial Interesse Social



NÚCLEO NOVO CAMPINHO
BAIRRO - CAMPO GRANDE

PREFEITURA DA CIDADE DO RIO DE JANEIRO

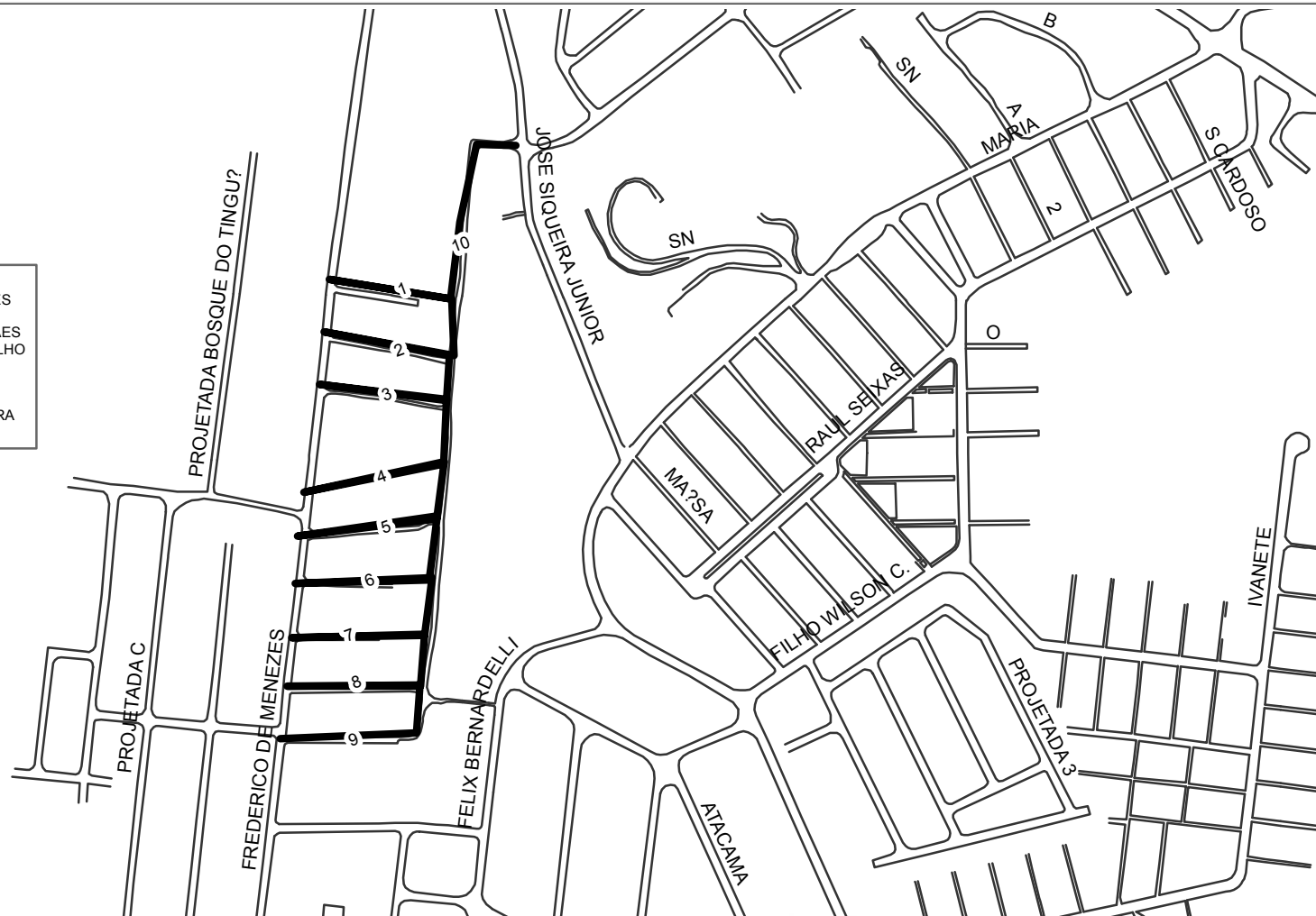
PROGRAMA BAIRRO MARAVILHA OESTE

ANEXO I

Delimitação de Área de Especial Interesse Social



- 1 - RUA BOA VENTURA
- 2 - RUA TANCREDO NEVES
- 3 - RUA PÁTRIA AMADA
- 4 - RUA ULISES GUIMARÃES
- 5 - RUA JOSÉ FONTES FILHO
- 6 - RUA DR. PAULO LIMA
- 7 - RUA DRA. DEUSA
- 8 - RUA JOÃO PASSOS
- 9 - RUA RICARDO TEIXEIRA
- 10 - RUA AYRTON SENNA



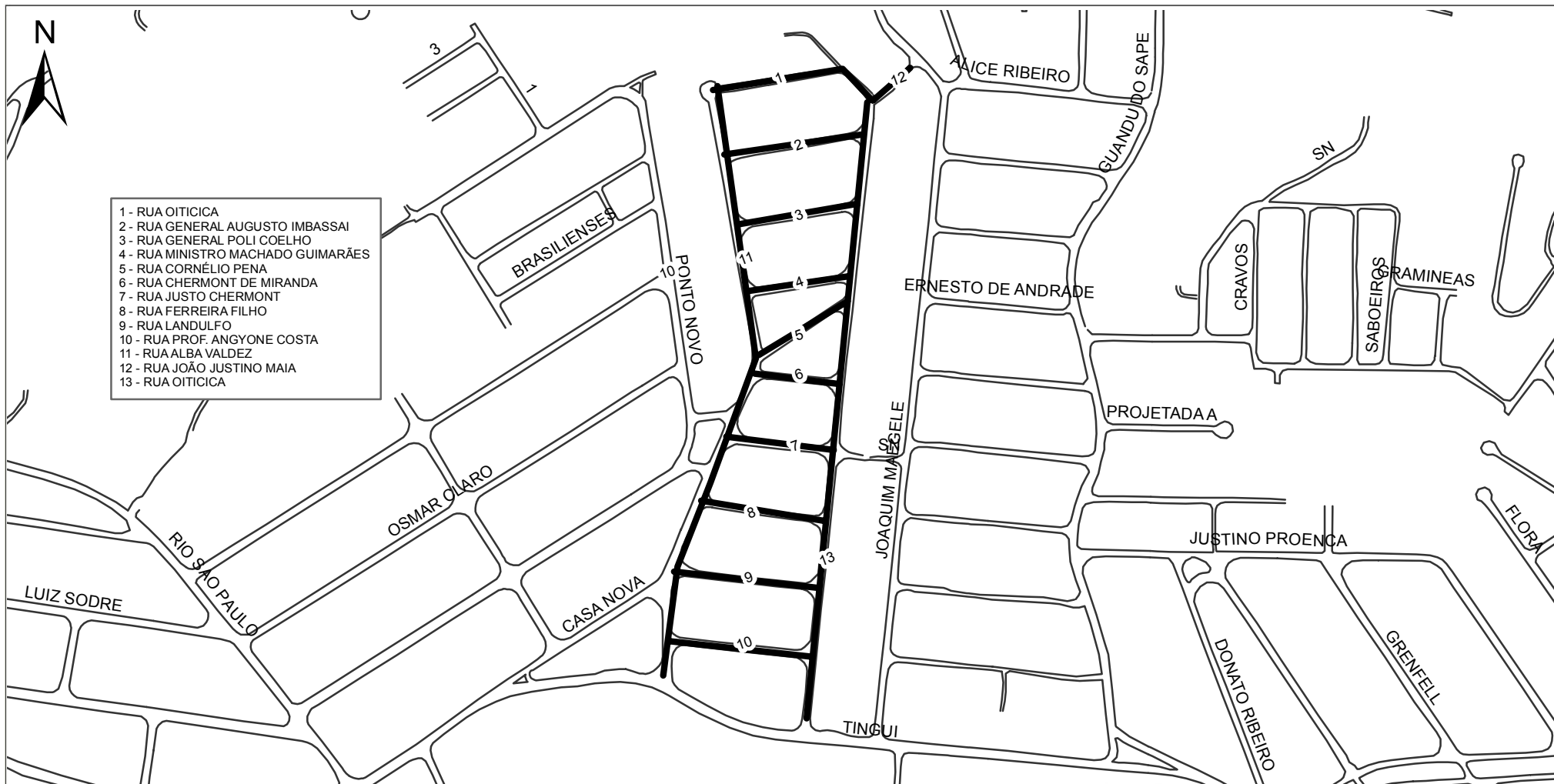
NÚCLEO NOVO TINGUI (DINDA)
BAIRRO - CAMPO GRANDE

PREFEITURA DA CIDADE DO RIO DE JANEIRO

PROGRAMA BAIRRO MARAVILHA OESTE

ANEXO I

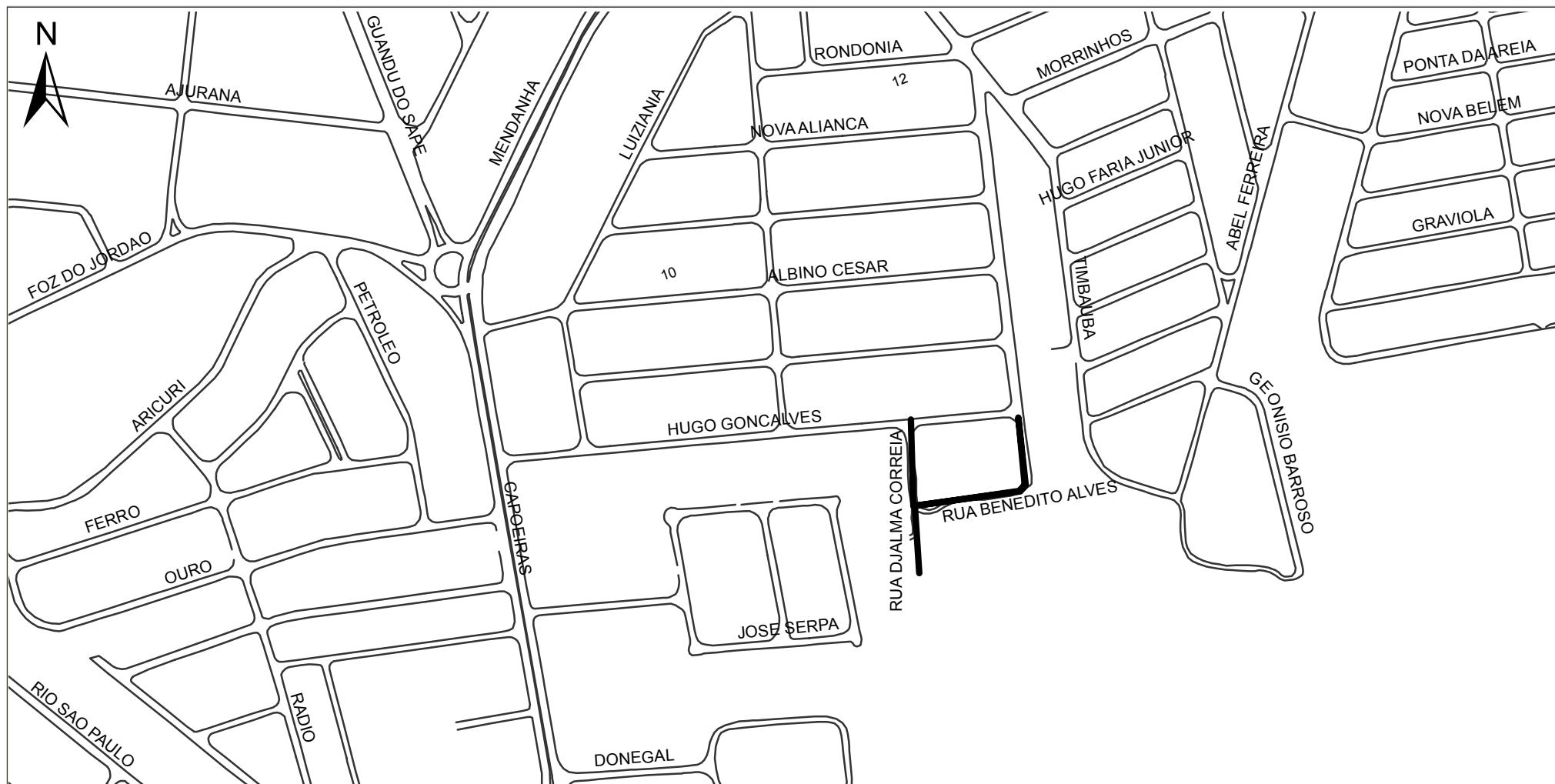
Delimitação de Área de Especial Interesse Social



- 1 - RUA OITICICA
- 2 - RUA GENERAL AUGUSTO IMBASSAI
- 3 - RUA GENERAL POLI COELHO
- 4 - RUA MINISTRO MACHADO GUIMARÃES
- 5 - RUA CORNÉLIO PENA
- 6 - RUA CHERMONT DE MIRANDA
- 7 - RUA JUSTO CHERMONT
- 8 - RUA FERREIRA FILHO
- 9 - RUA LANDULFO
- 10 - RUA PROF. ANGYONE COSTA
- 11 - RUA ALBA VALDEZ
- 12 - RUA JOÃO JUSTINO MAIA
- 13 - RUA OITICICA

NÚCLEO OITICICA
BAIRRO - CAMPO GRANDE

PREFEITURA DA CIDADE DO RIO DE JANEIRO
PROGRAMA BAIRRO MARAVILHA OESTE
ANEXO I
Delimitação de Área de Especial Interesse Social



**NÚCLEO PEDRA ANGULAR
BAIRRO - CAMPO GRANDE**

PREFEITURA DA CIDADE DO RIO DE JANEIRO

PROGRAMA BAIRRO MARAVILHA OESTE

ANEXO I

Delimitação de Área de Especial Interesse Social



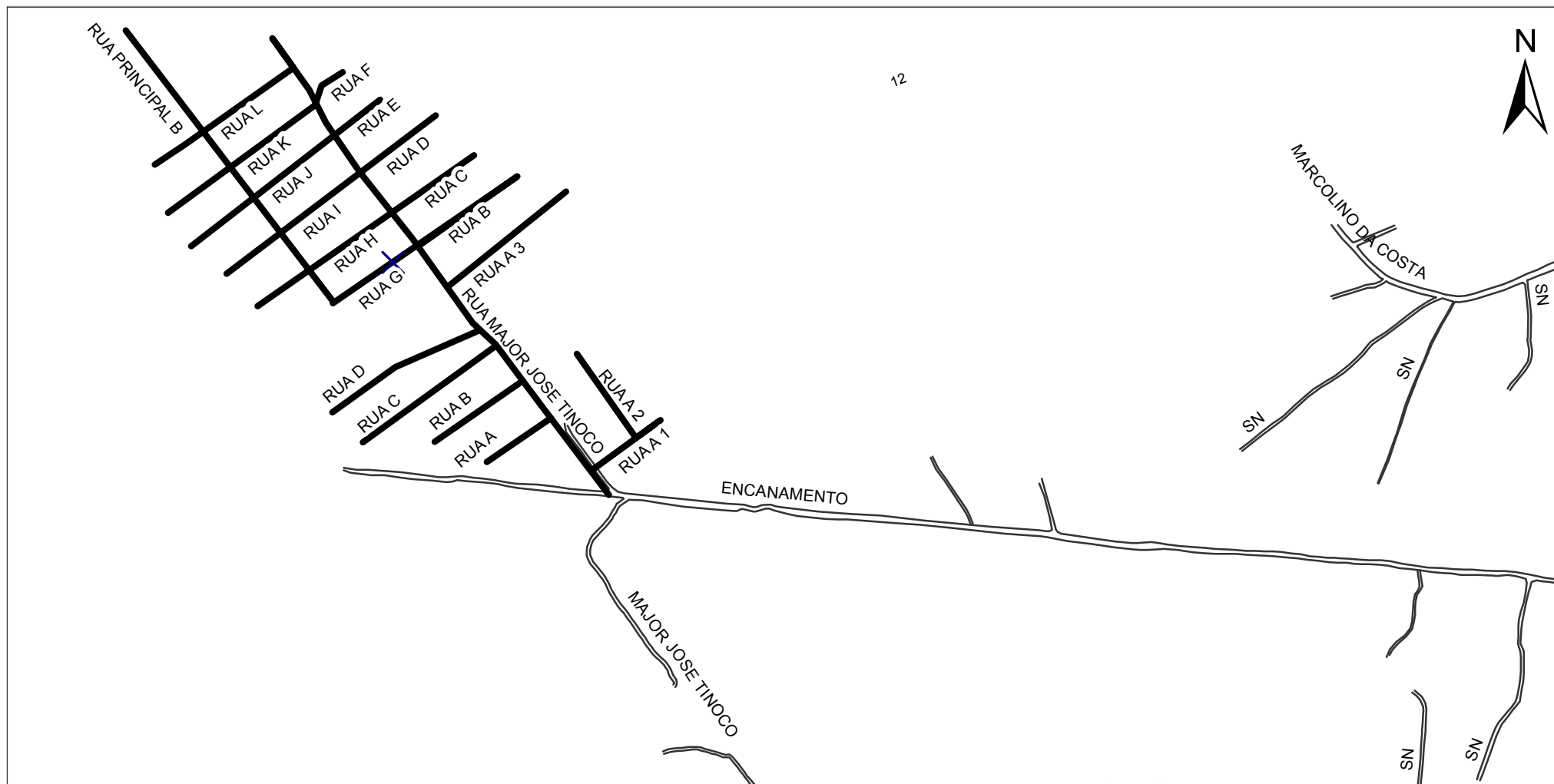
NÚCLEO PRINCESA DIANA (FASE 1)
BAIRRO - CAMPO GRANDE

PREFEITURA DA CIDADE DO RIO DE JANEIRO

PROGRAMA BAIRRO MARAVILHA OESTE

ANEXO I

Delimitação de Área de Especial Interesse Social



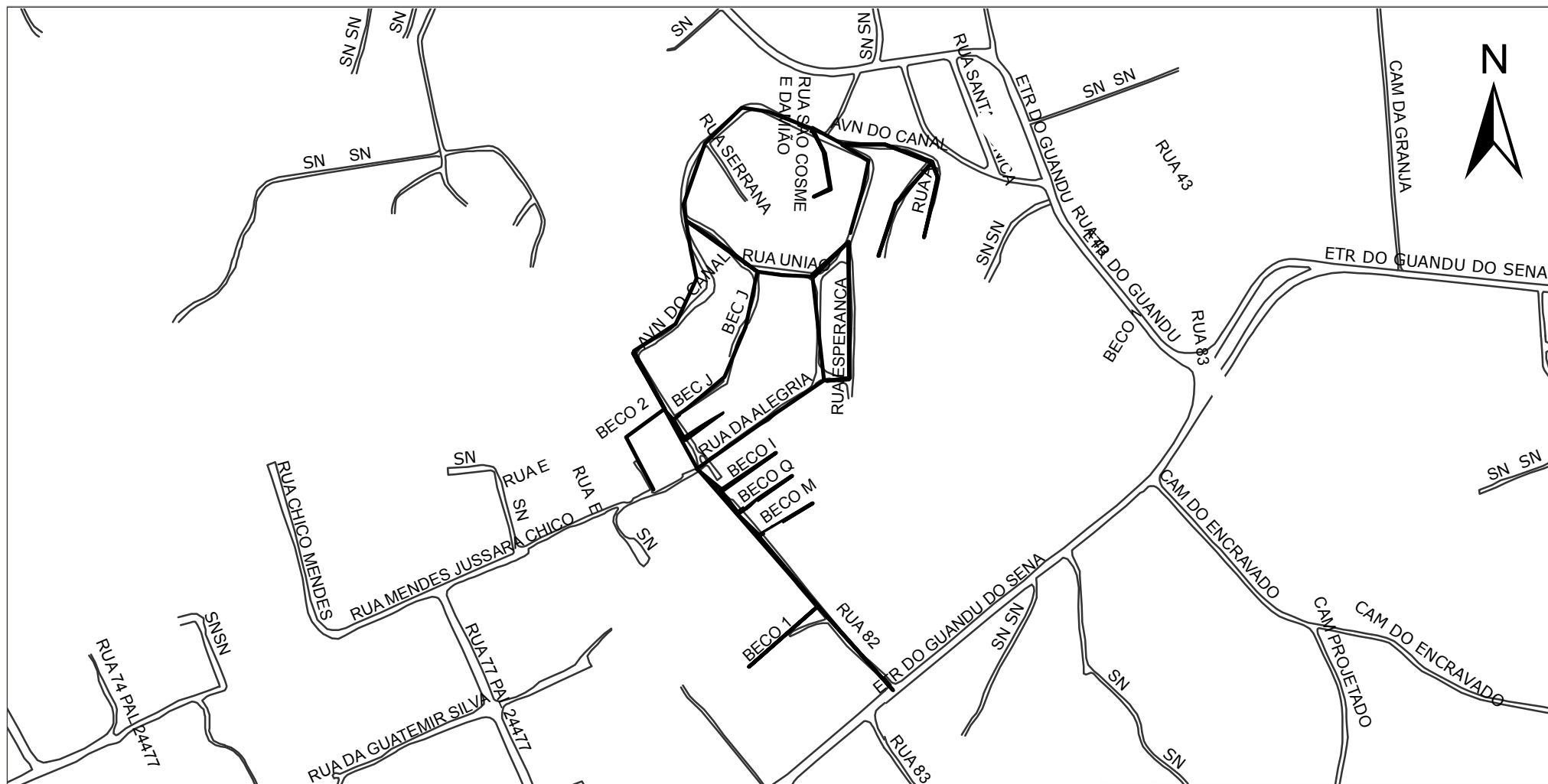
NÚCLEO PRINCESA DIANA (FASE 2)
BAIRRO - CAMPO GRANDE

PREFEITURA DA CIDADE DO RIO DE JANEIRO

PROGRAMA BAIRRO MARAVILHA OESTE

ANEXO I

Delimitação de Área de Especial Interesse Social



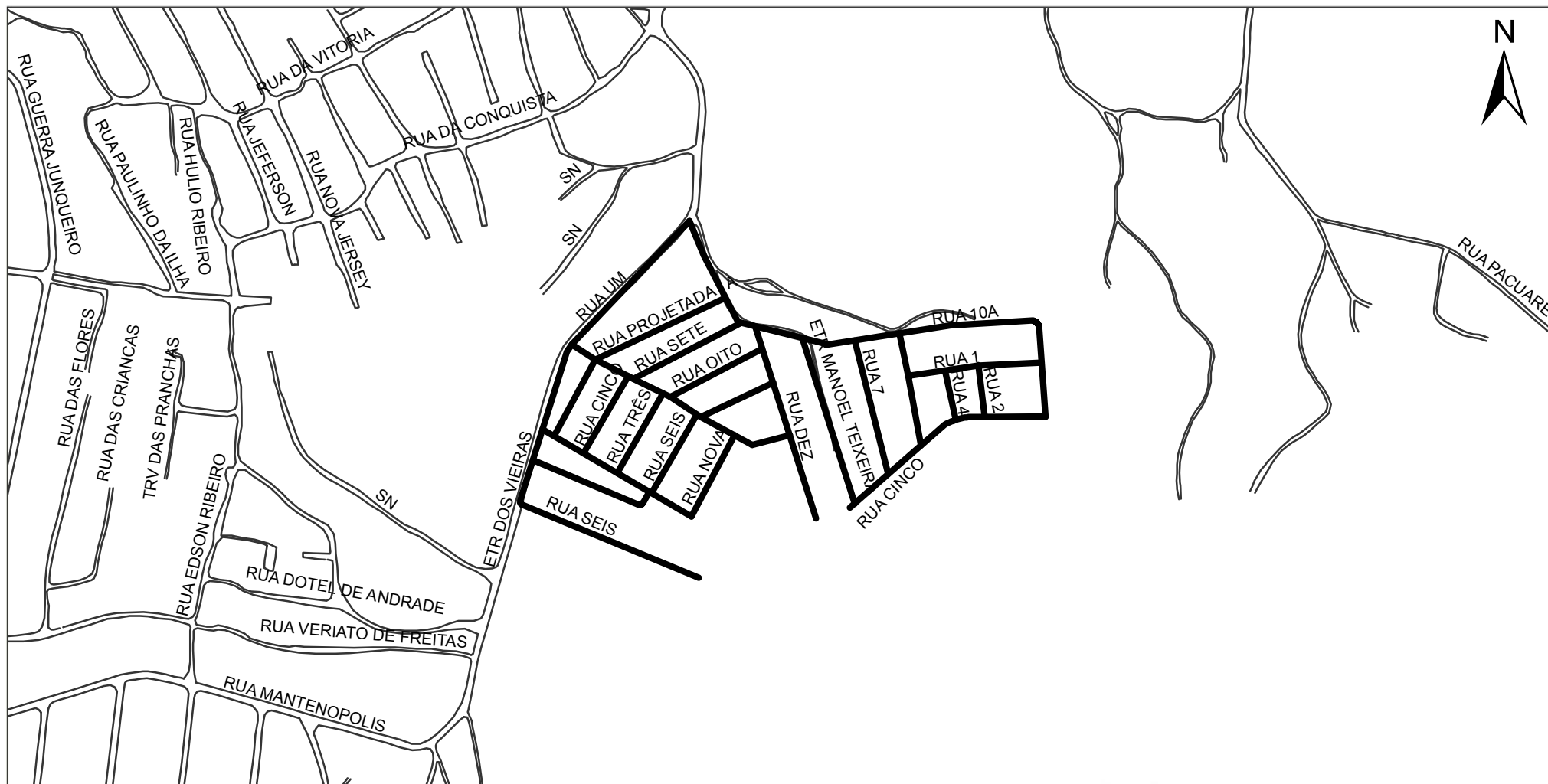
NÚCLEO QUADRA 100 (CONDOMÍNIO PÉ DA SERRA)
BAIRRO - CAMPO GRANDE

PREFEITURA DA CIDADE DO RIO DE JANEIRO

PROGRAMA BAIRRO MARAVILHA OESTE

ANEXO I

Delimitação de Área de Especial Interesse Social



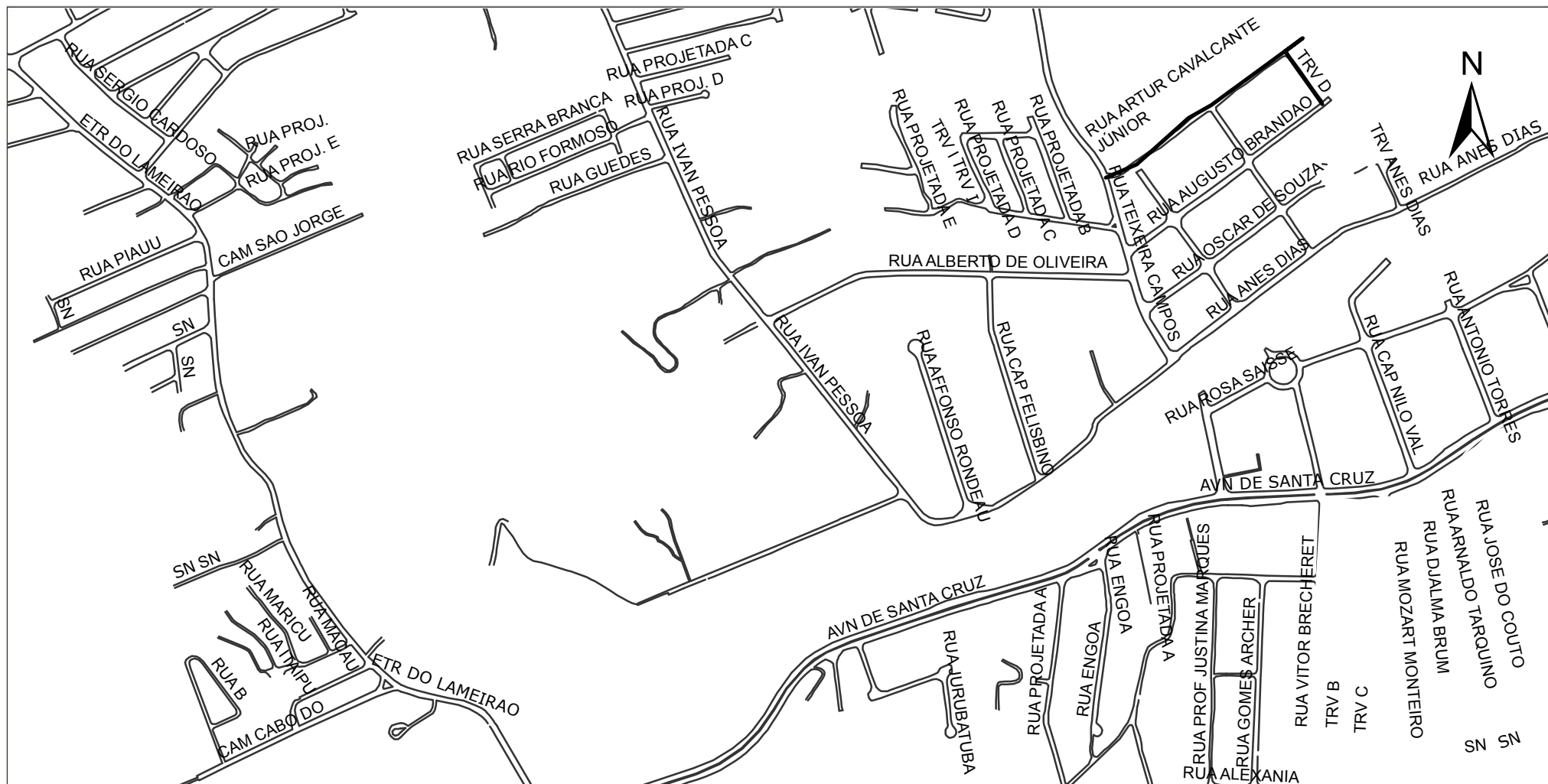
**NÚCLEO ROSA DAS VIEIRAS
BAIRRO - CAMPO GRANDE**

PREFEITURA DA CIDADE DO RIO DE JANEIRO

PROGRAMA BAIRRO MARAVILHA OESTE

ANEXO I

Delimitação de Área de Especial Interesse Social



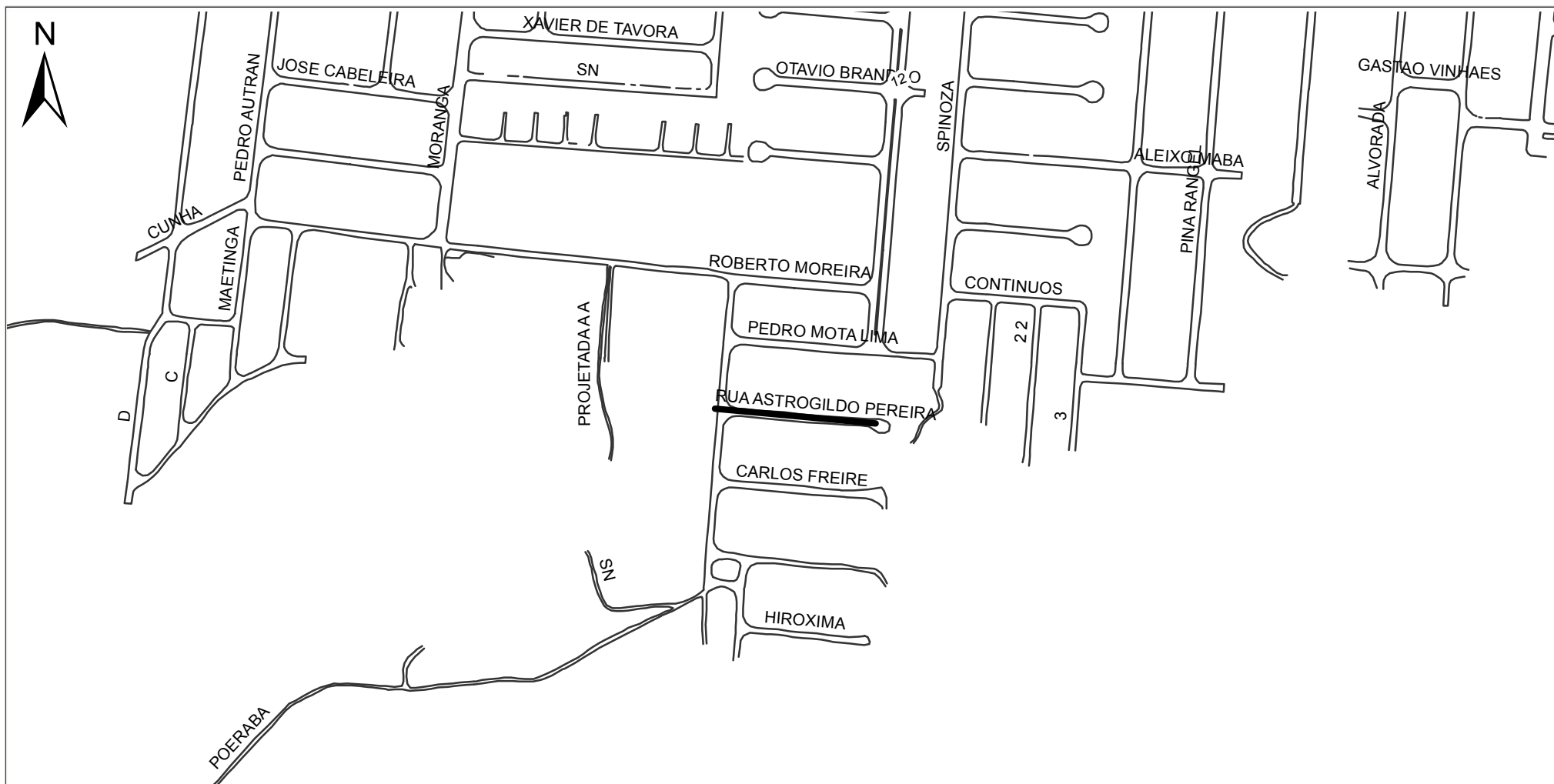
**NÚCLEO RUA ARTUR CAVALCANTE JÚNIOR E TRAVESSA D
BAIRRO - CAMPO GRANDE**

PREFEITURA DA CIDADE DO RIO DE JANEIRO

PROGRAMA BAIRRO MARAVILHA OESTE

ANEXO I

Delimitação de Área de Especial Interesse Social



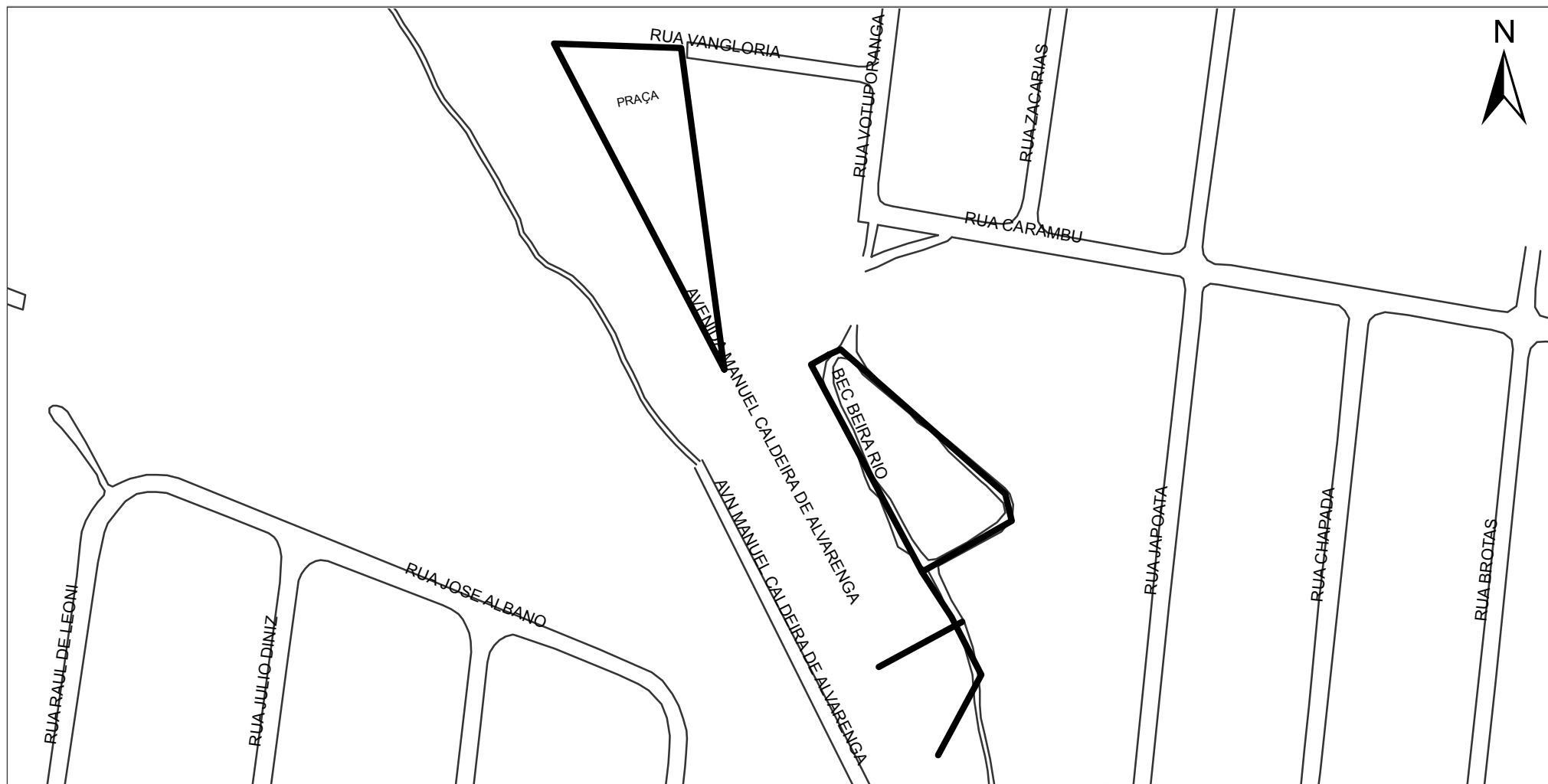
NÚCLEO RUA ASTROGILDO PEREIRA
BAIRRO - CAMPO GRANDE

PREFEITURA DA CIDADE DO RIO DE JANEIRO

PROGRAMA BAIRRO MARAVILHA OESTE

ANEXO I

Delimitação de Área de Especial Interesse Social



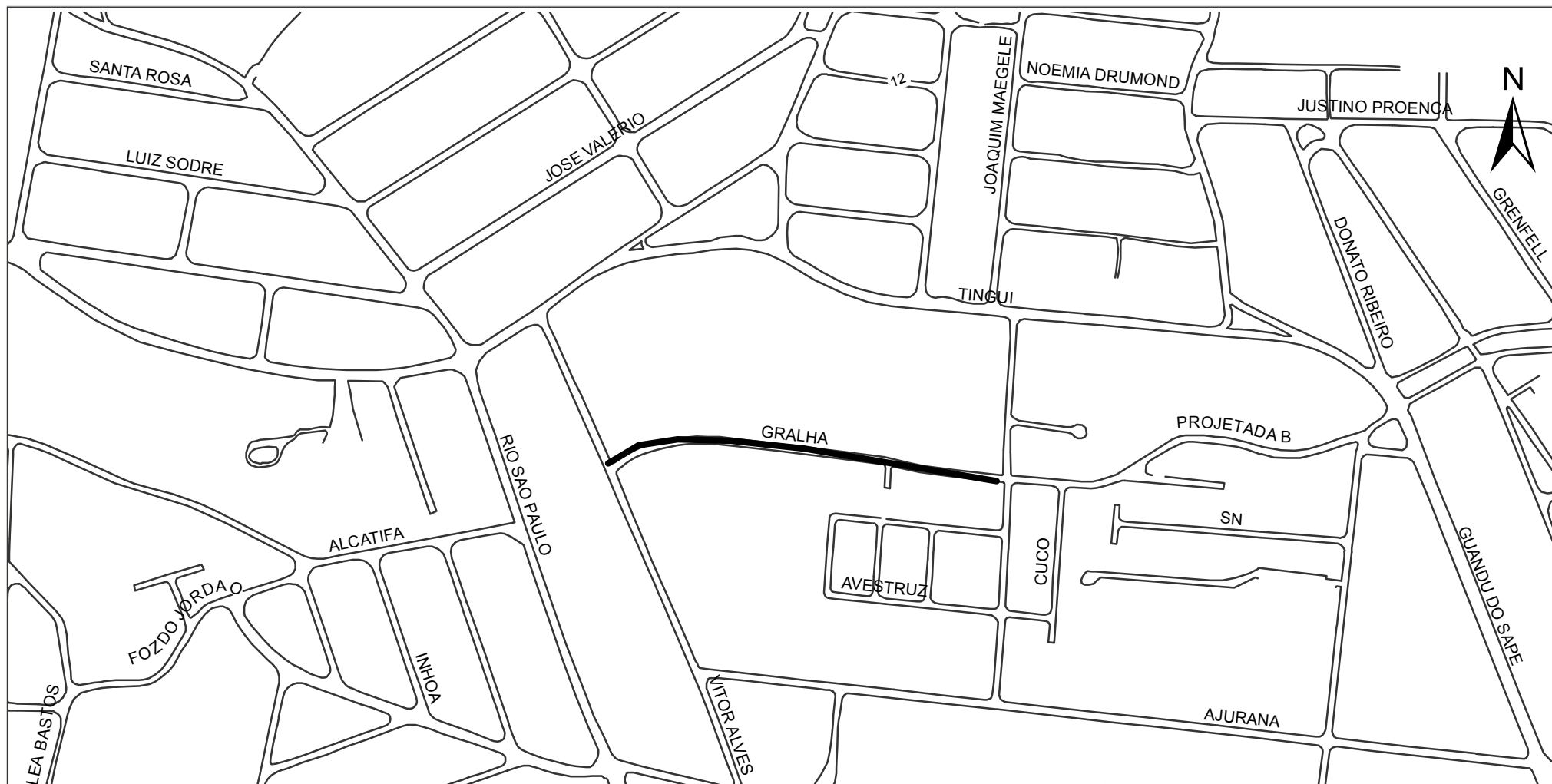
**NÚCLEO RUA BEIRA RIO E ADJACENTES
BAIRRO - CAMPO GRANDE**

PREFEITURA DA CIDADE DO RIO DE JANEIRO

PROGRAMA BAIRRO MARAVILHA OESTE

ANEXO I

Delimitação de Área de Especial Interesse Social



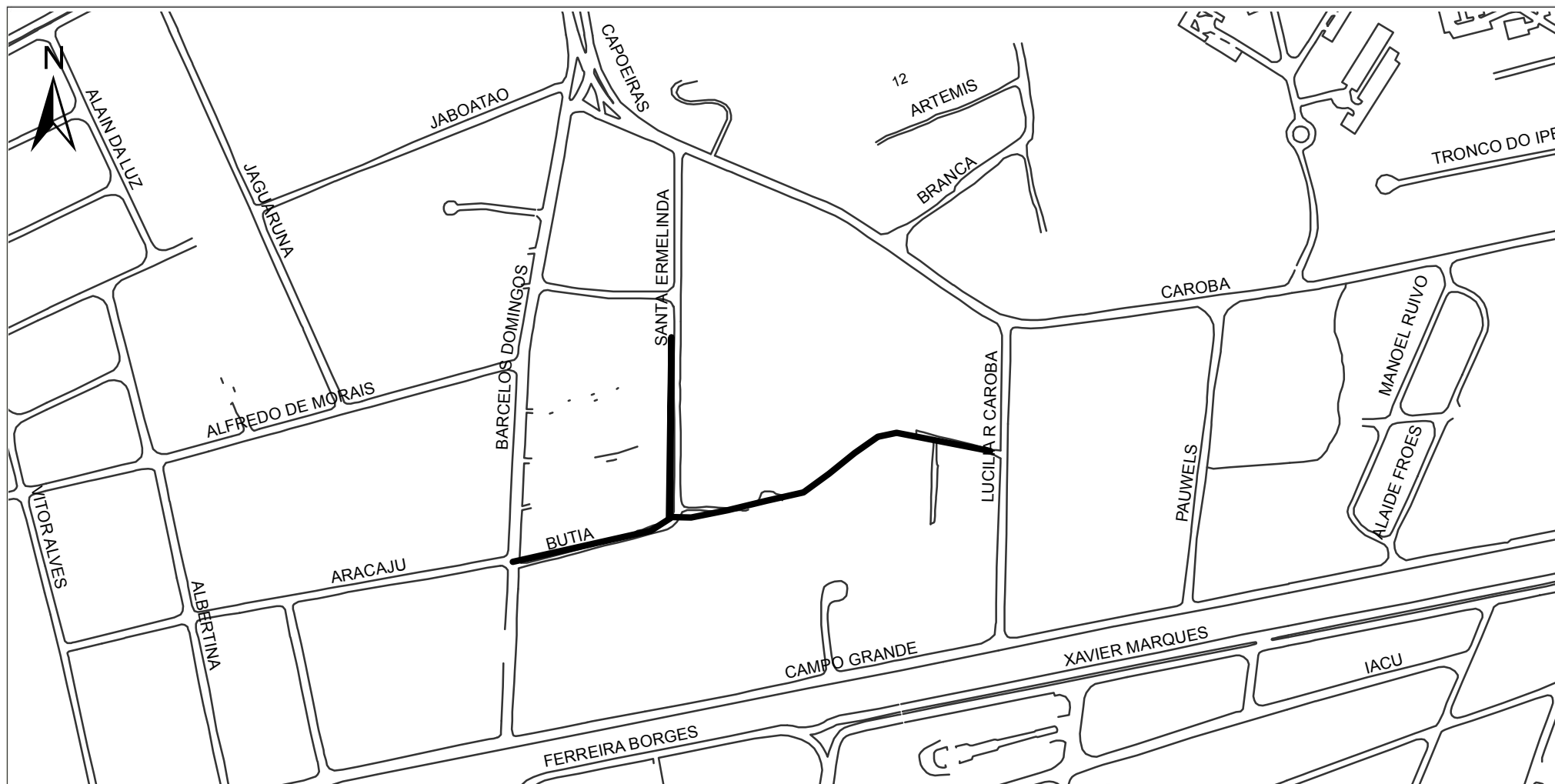
NÚCLEO RUA BEIRA RIO - SÍTIO DO PICA-PAU
BAIRRO - CAMPO GRANDE

PREFEITURA DA CIDADE DO RIO DE JANEIRO

PROGRAMA BAIRRO MARAVILHA OESTE

ANEXO I

Delimitação de Área de Especial Interesse Social



NÚCLEO RUA BUTIÁ
BAIRRO - CAMPO GRANDE

PREFEITURA DA CIDADE DO RIO DE JANEIRO

PROGRAMA BAIRRO MARAVILHA OESTE

ANEXO I

Delimitação de Área de Especial Interesse Social



NÚCLEO RUA CAMPINA GRANDE
BAIRRO - CAMPO GRANDE

PREFEITURA DA CIDADE DO RIO DE JANEIRO

PROGRAMA BAIRRO MARAVILHA OESTE

ANEXO I

Delimitação de Área de Especial Interesse Social



NÚCLEO RUA CAMPO DO FORMOSO Nº 233
BAIRRO - CAMPO GRANDE

PREFEITURA DA CIDADE DO RIO DE JANEIRO

PROGRAMA BAIRRO MARAVILHA OESTE

ANEXO I

Delimitação de Área de Especial Interesse Social



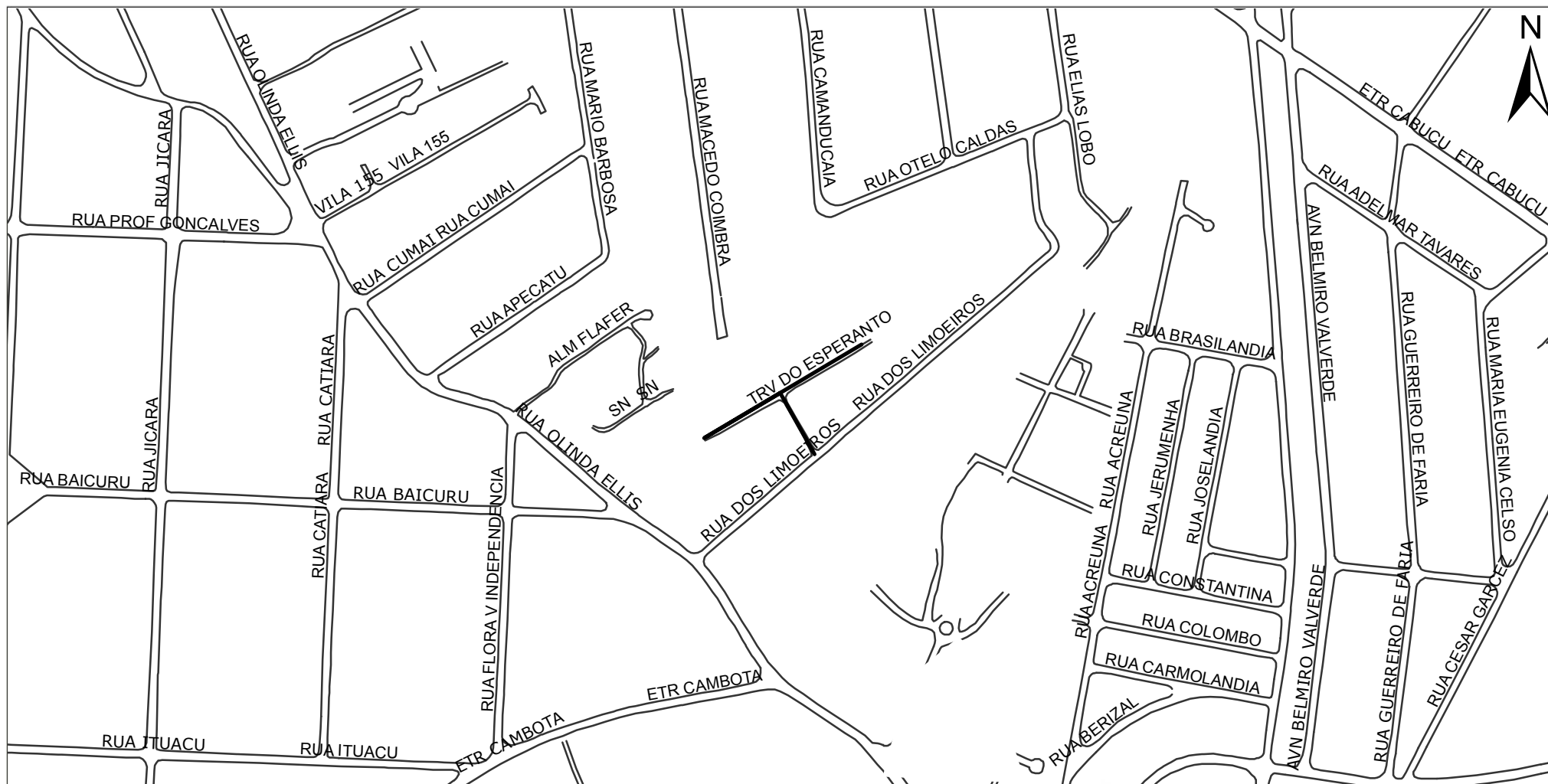
NÚCLEO RUA CAMINHO DOS ALVES
BAIRRO - CAMPO GRANDE

PREFEITURA DA CIDADE DO RIO DE JANEIRO

PROGRAMA BAIRRO MARAVILHA OESTE

ANEXO I

Delimitação de Área de Especial Interesse Social



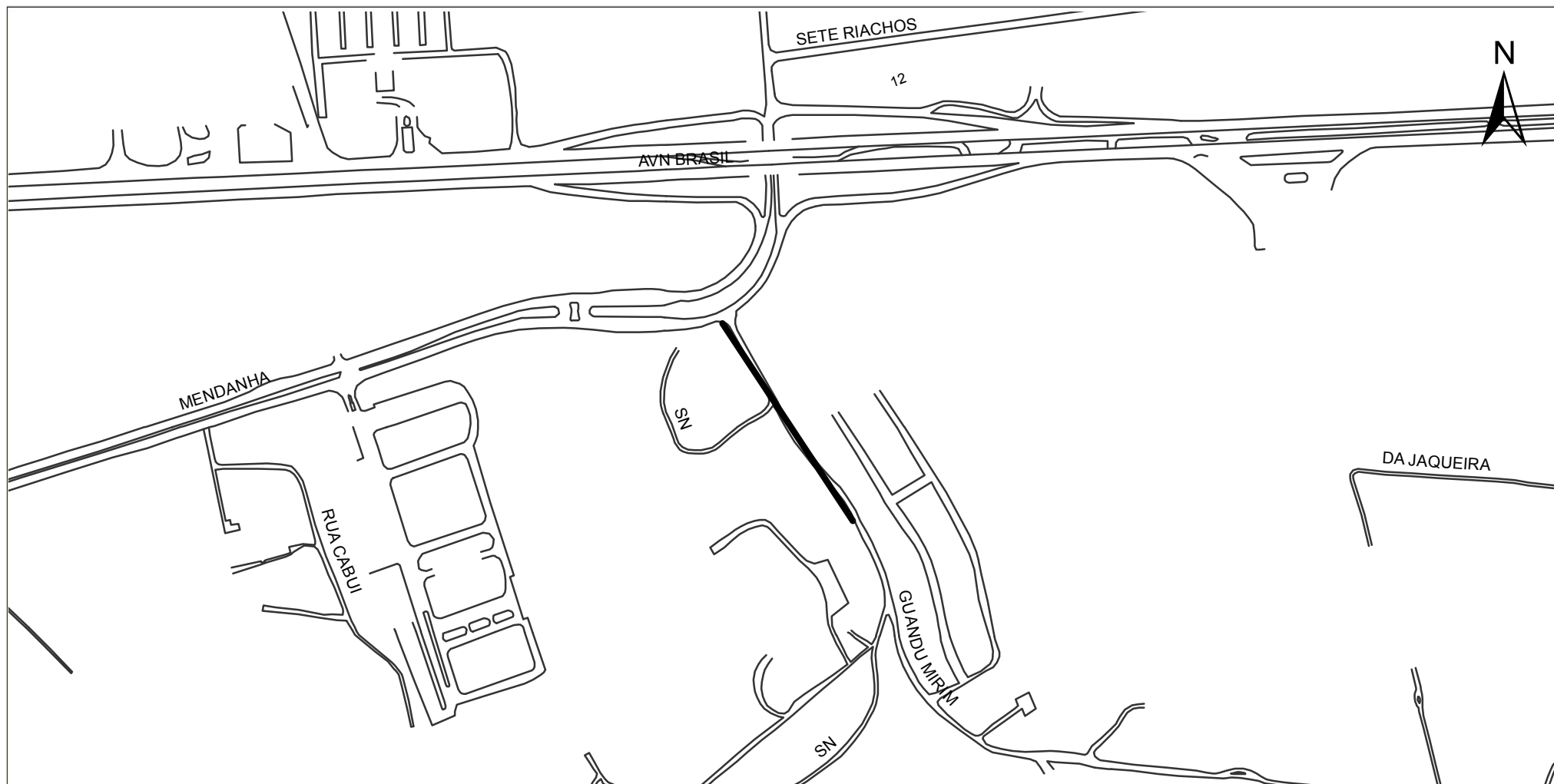
**NÚCLEO RUA ESPERANTO
BAIRRO - CAMPO GRANDE**

PREFEITURA DA CIDADE DO RIO DE JANEIRO

PROGRAMA BAIRRO MARAVILHA OESTE

ANEXO I

Delimitação de Área de Especial Interesse Social



**NÚCLEO RUA GUANDU MIRIM
BAIRRO - CAMPO GRANDE**

PREFEITURA DA CIDADE DO RIO DE JANEIRO

PROGRAMA BAIRRO MARAVILHA OESTE

ANEXO I

Delimitação de Área de Especial Interesse Social



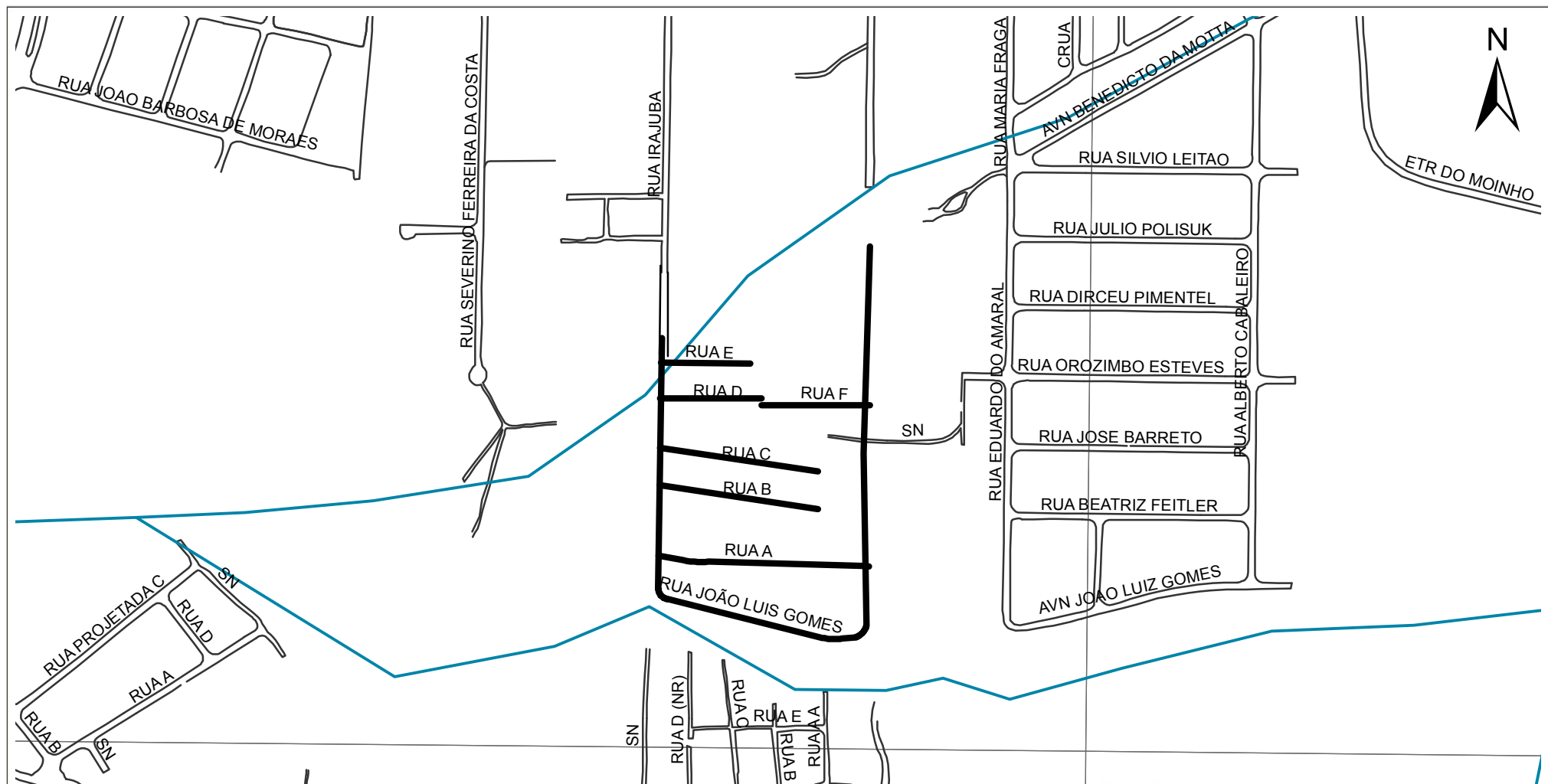
NÚCLEO RUA IPERANA Nº 118
BAIRRO - CAMPO GRANDE

PREFEITURA DA CIDADE DO RIO DE JANEIRO

PROGRAMA BAIRRO MARAVILHA OESTE

ANEXO I

Delimitação de Área de Especial Interesse Social



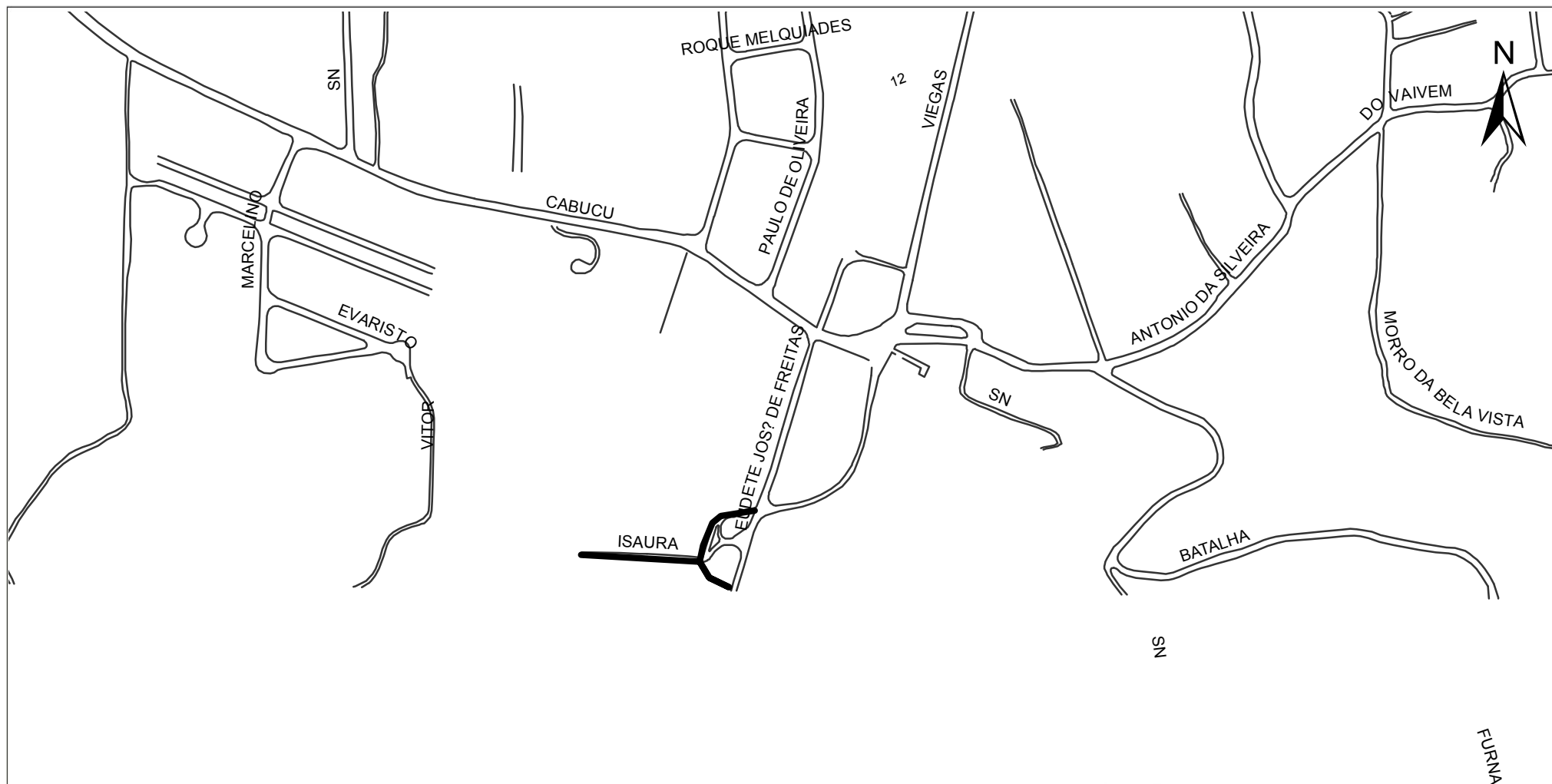
NÚCLEO RUA IRAJUBA E ADJACÊNCIAS
BAIRRO - CAMPO GRANDE

PREFEITURA DA CIDADE DO RIO DE JANEIRO

PROGRAMA BAIRRO MARAVILHA OESTE

ANEXO I

Delimitação de Área de Especial Interesse Social



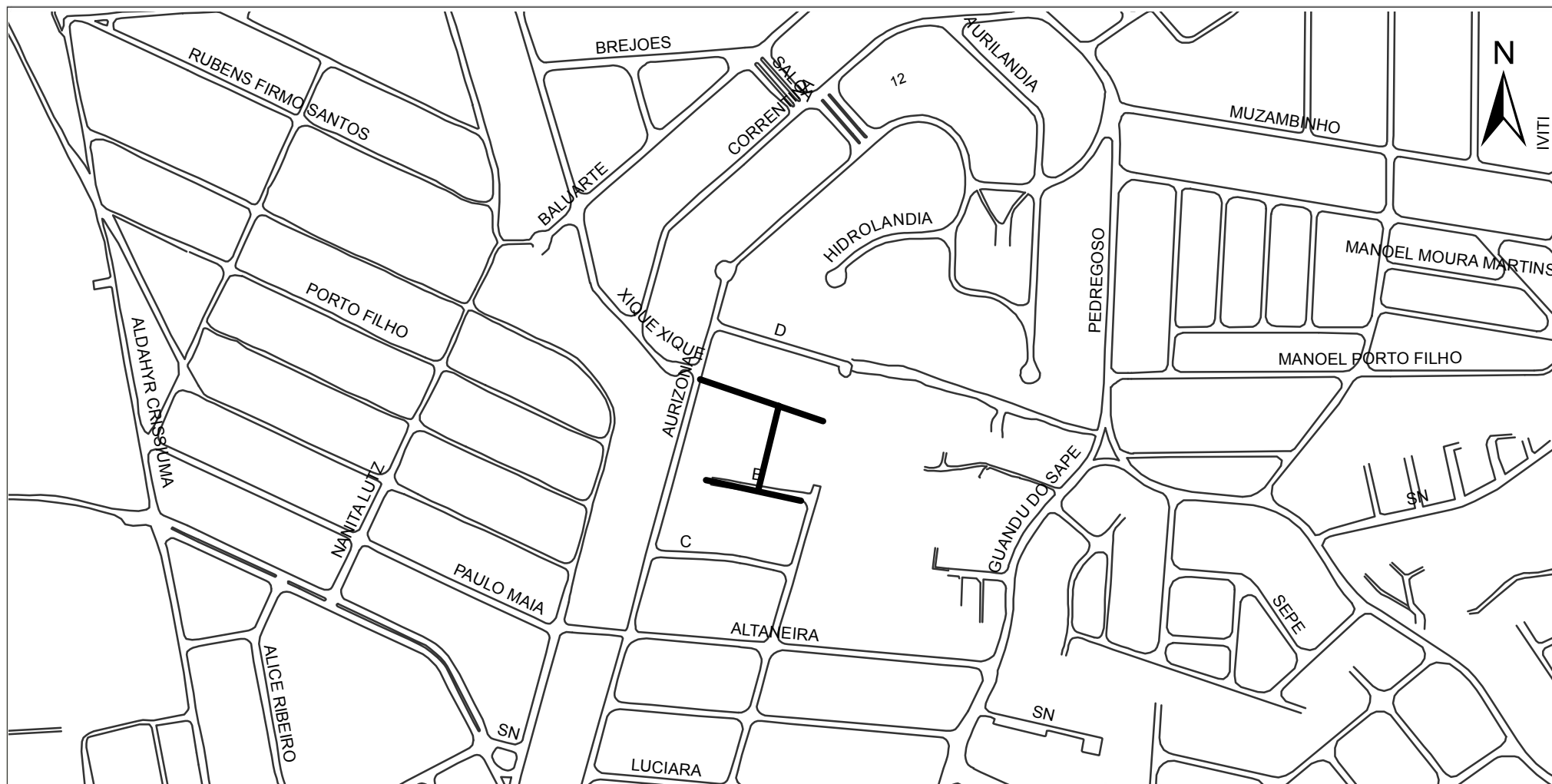
**NÚCLEO RUA ISAURA
BAIRRO - CAMPO GRANDE**

PREFEITURA DA CIDADE DO RIO DE JANEIRO

PROGRAMA BAIRRO MARAVILHA OESTE

ANEXO I

Delimitação de Área de Especial Interesse Social



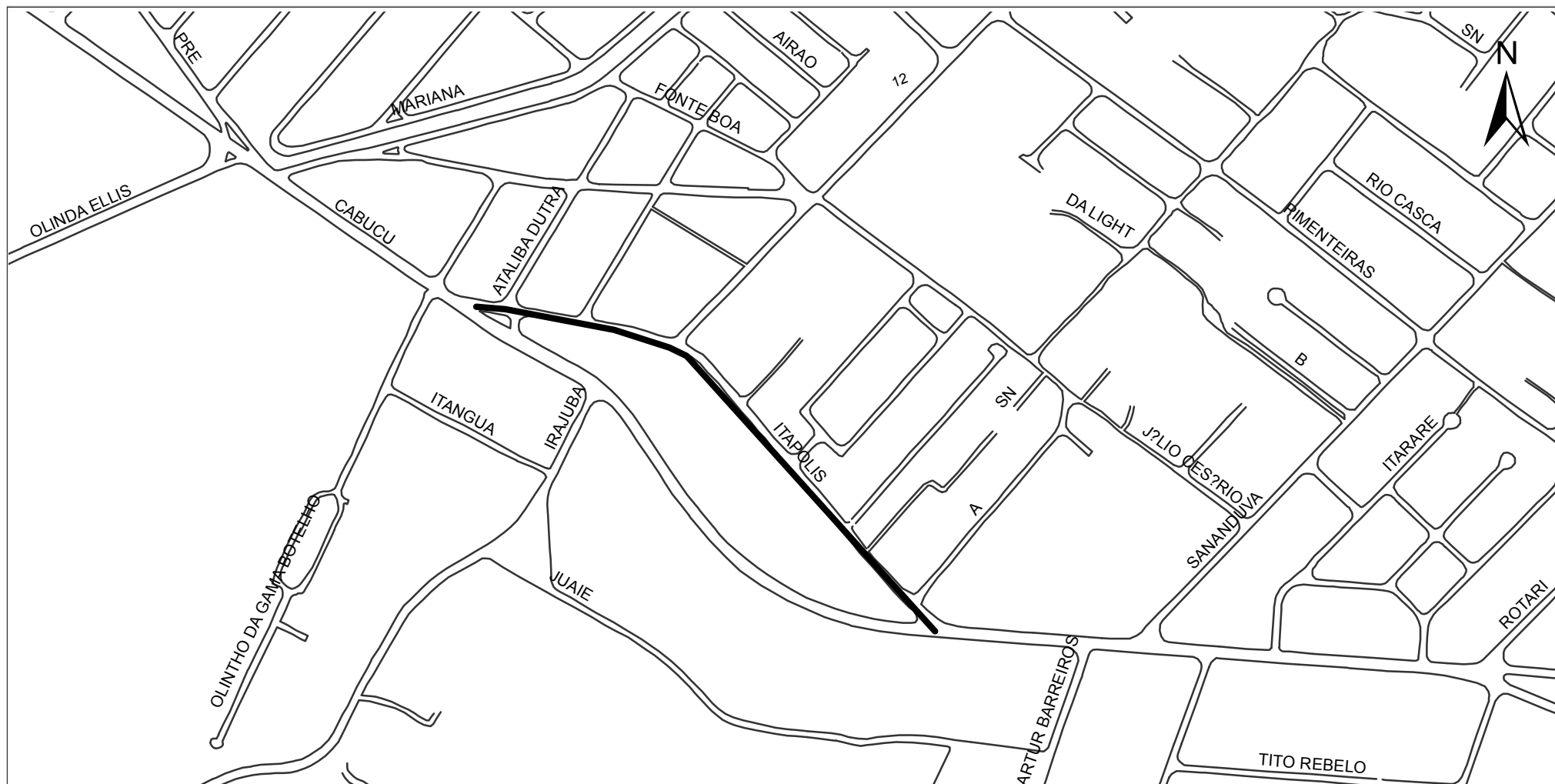
**NÚCLEO RUA ITAPIUNA
BAIRRO - CAMPO GRANDE**

PREFEITURA DA CIDADE DO RIO DE JANEIRO

PROGRAMA BAIRRO MARAVILHA OESTE

ANEXO I

Delimitação de Área de Especial Interesse Social



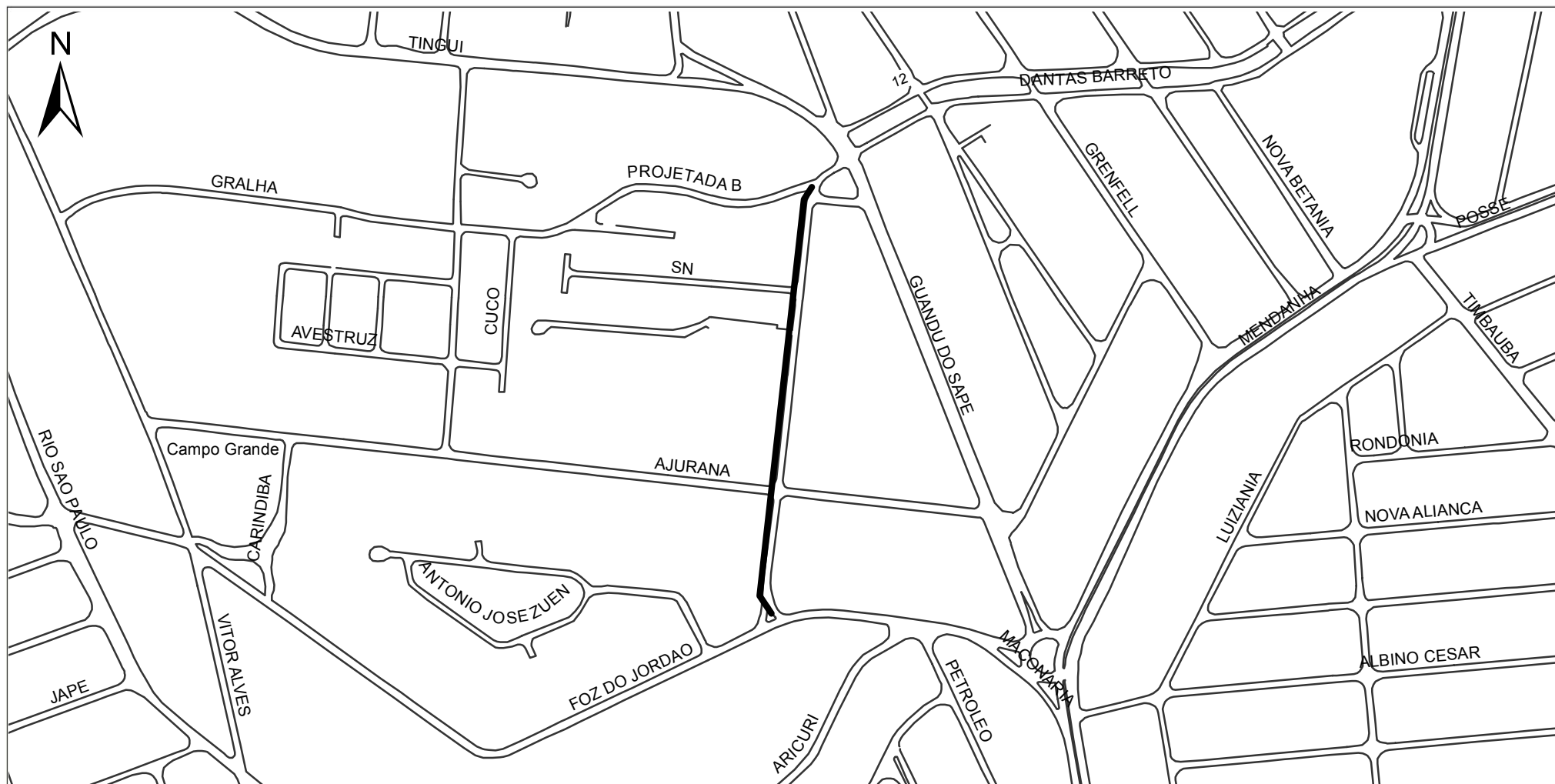
**NÚCLEO RUA ITÁPOLIS
BAIRRO - CAMPO GRANDE**

PREFEITURA DA CIDADE DO RIO DE JANEIRO

PROGRAMA BAIRRO MARAVILHA OESTE

ANEXO I

Delimitação de Área de Especial Interesse Social



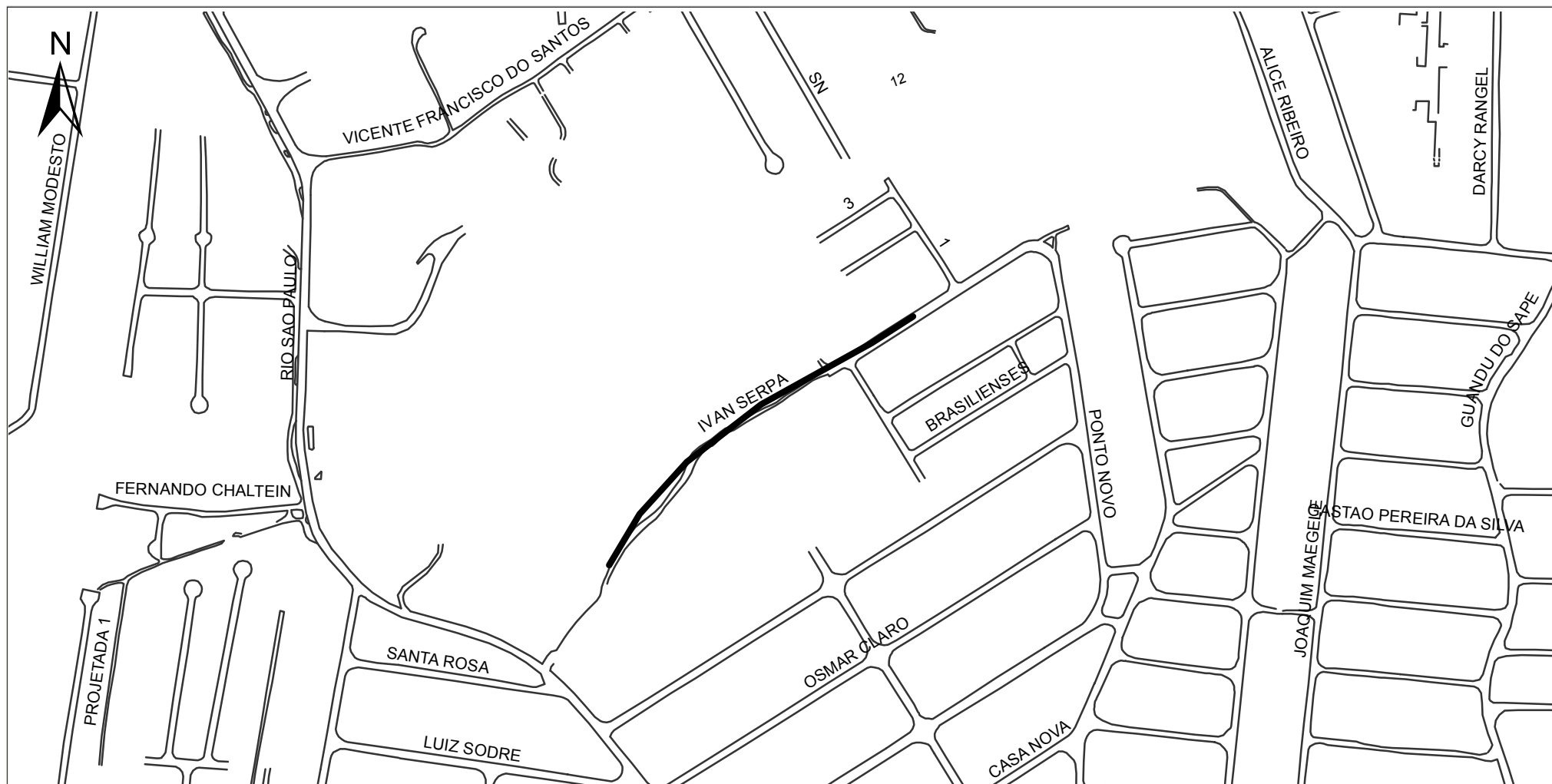
**NÚCLEO RUA ITATIARA
BAIRRO - CAMPO GRANDE**

PREFEITURA DA CIDADE DO RIO DE JANEIRO

PROGRAMA BAIRRO MARAVILHA OESTE

ANEXO I

Delimitação de Área de Especial Interesse Social



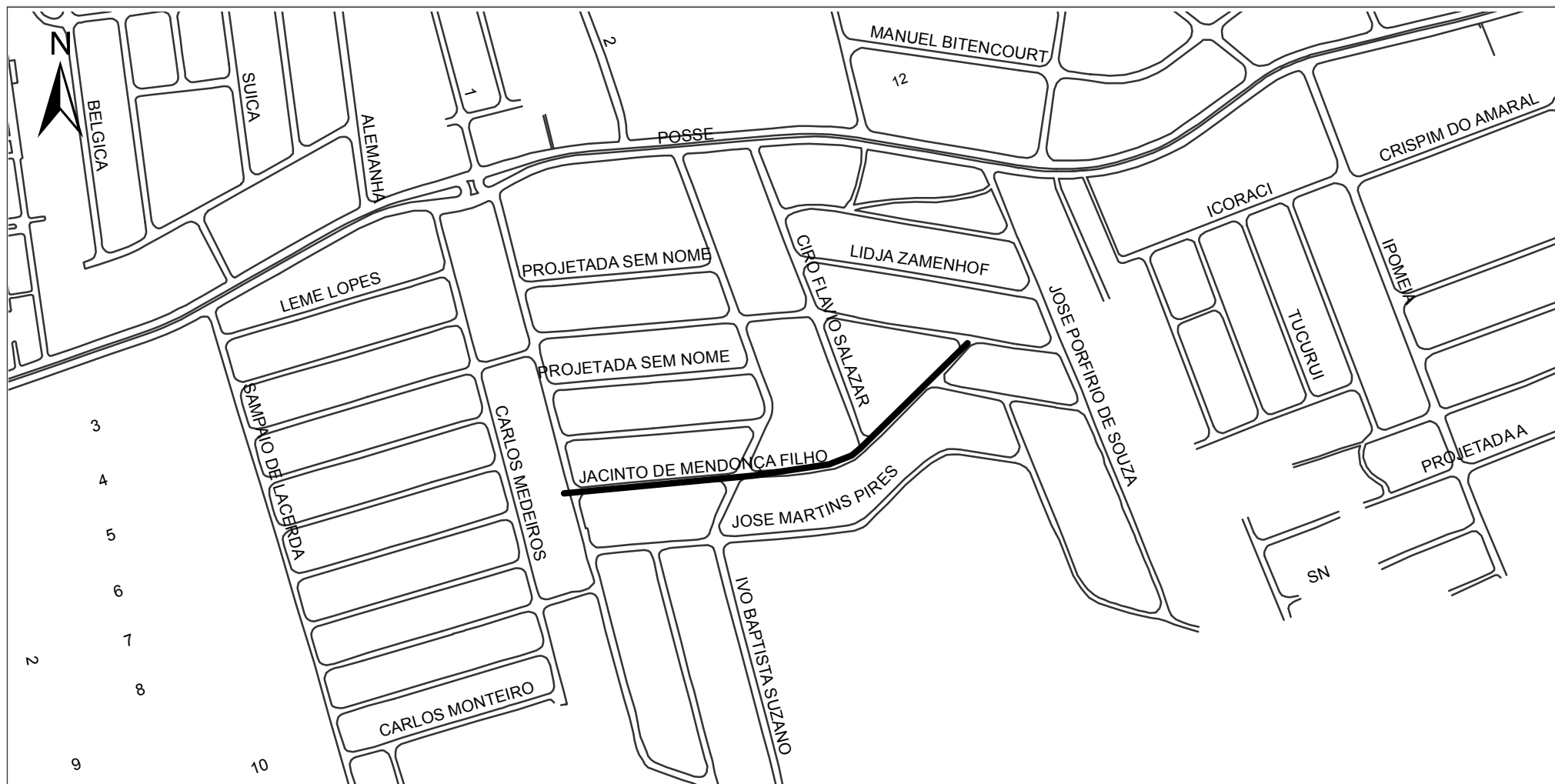
NÚCLEO RUA IVAN SERPA
BAIRRO - CAMPO GRANDE

PREFEITURA DA CIDADE DO RIO DE JANEIRO

PROGRAMA BAIRRO MARAVILHA OESTE

ANEXO I

Delimitação de Área de Especial Interesse Social



NÚCLEO RUA JACINTHO DE MENDONÇA FILHO
BAIRRO - CAMPO GRANDE

PREFEITURA DA CIDADE DO RIO DE JANEIRO

PROGRAMA BAIRRO MARAVILHA OESTE

ANEXO I

Delimitação de Área de Especial Interesse Social



NÚCLEO RUA JAPÃO
BAIRRO - CAMPO GRANDE

PREFEITURA DA CIDADE DO RIO DE JANEIRO

PROGRAMA BAIRRO MARAVILHA OESTE

ANEXO I

Delimitação de Área de Especial Interesse Social



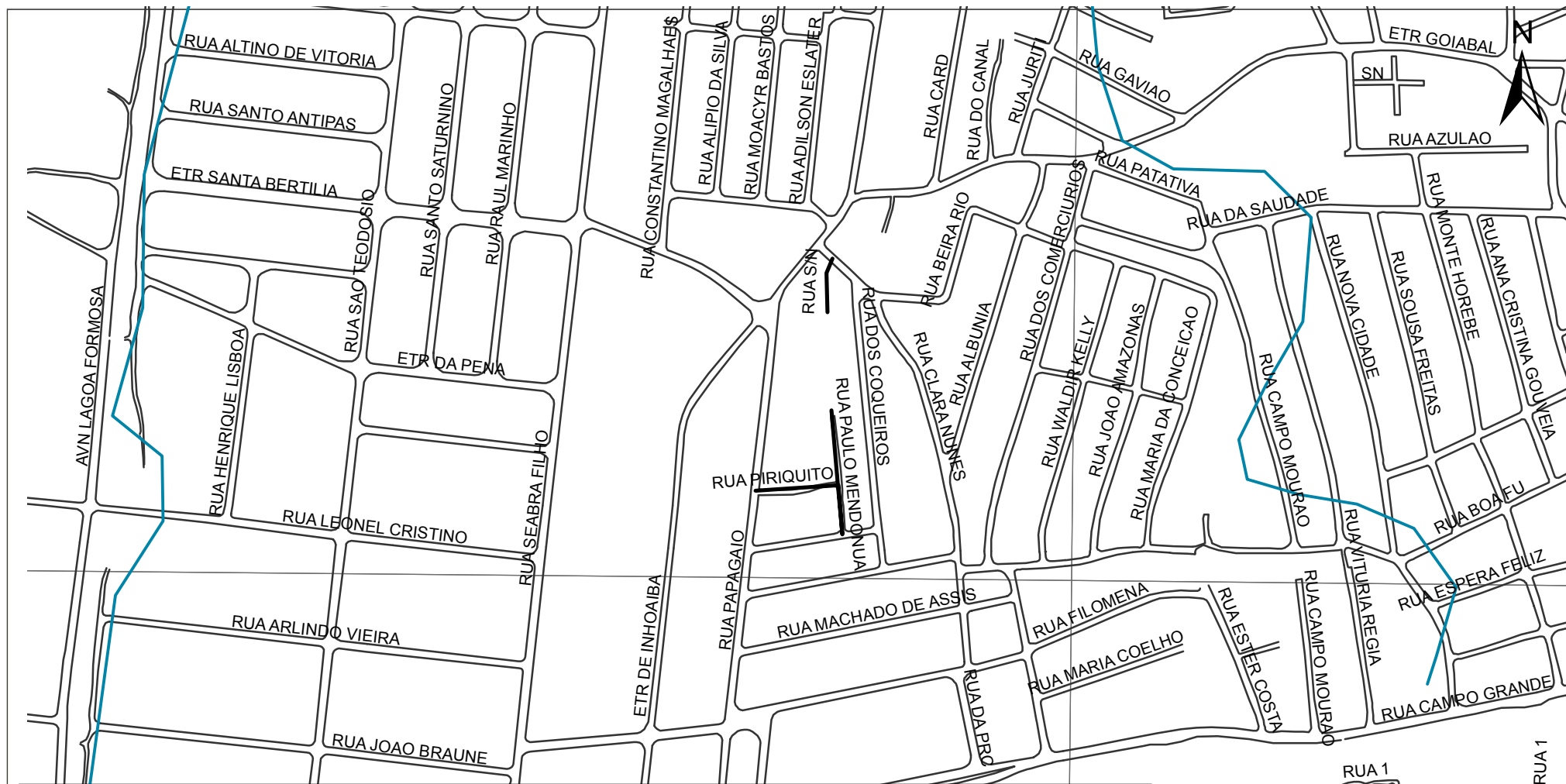
NÚCLEO RUA MARCOLINO DA COSTA
BAIRRO - CAMPO GRANDE

PREFEITURA DA CIDADE DO RIO DE JANEIRO

PROGRAMA BAIRRO MARAVILHA OESTE

ANEXO I

Delimitação de Área de Especial Interesse Social



NÚCLEO RUA PAULO MENDONÇA - NOVA CIDADE
BAIRRO - CAMPO GRANDE

PREFEITURA DA CIDADE DO RIO DE JANEIRO
PROGRAMA BAIRRO MARAVILHA OESTE
ANEXO I
Delimitação de Área de Especial Interesse Social



**NÚCLEO RUA POERABA
BAIRRO - CAMPO GRANDE / INHOAÍBA**

PREFEITURA DA CIDADE DO RIO DE JANEIRO

PROGRAMA BAIRRO MARAVILHA OESTE

ANEXO I

Delimitação de Área de Especial Interesse Social



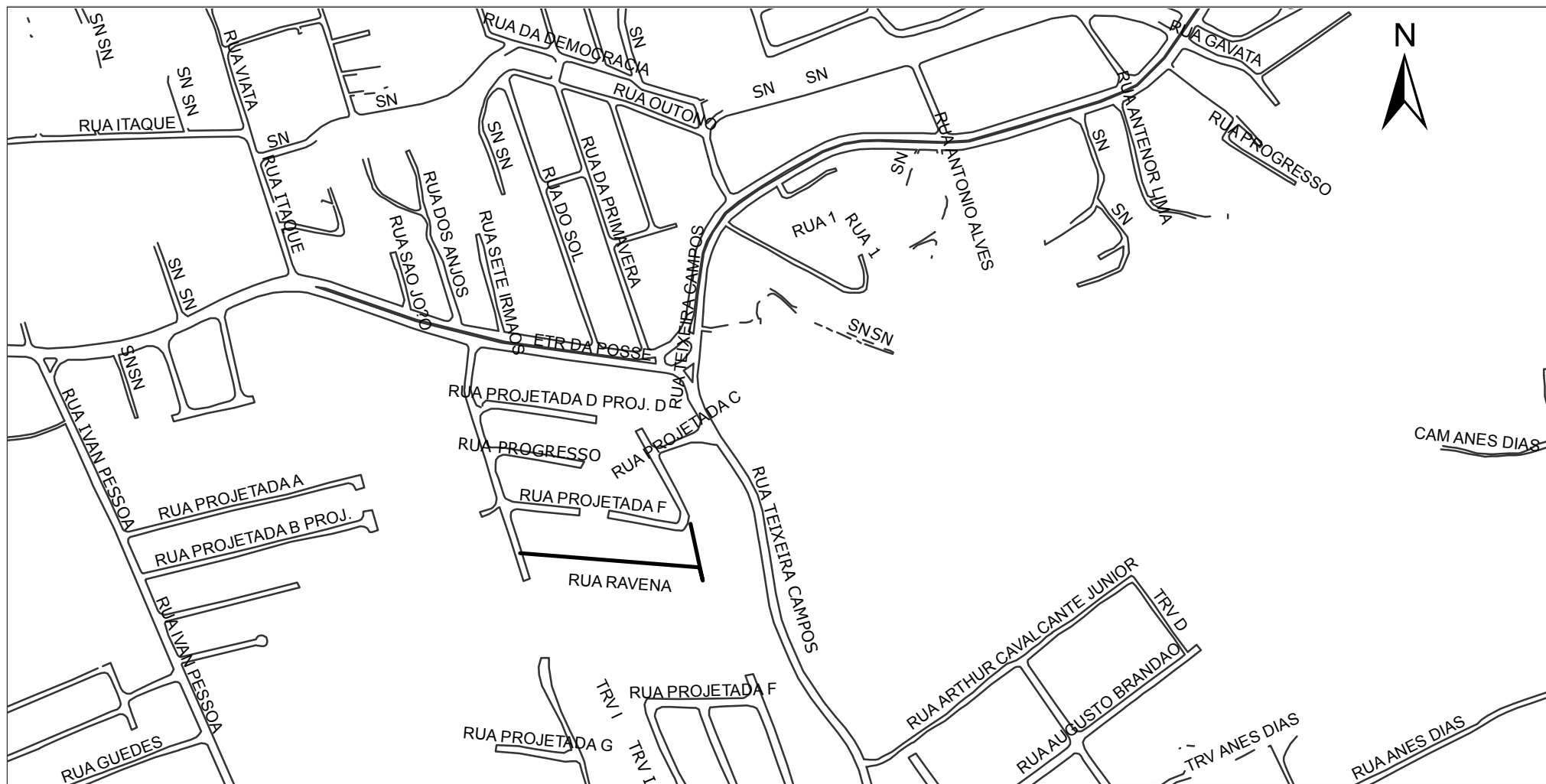
**NÚCLEO RUA PROJETADA 3
BAIRRO - CAMPO GRANDE**

PREFEITURA DA CIDADE DO RIO DE JANEIRO

PROGRAMA BAIRRO MARAVILHA OESTE

ANEXO I

Delimitação de Área de Especial Interesse Social



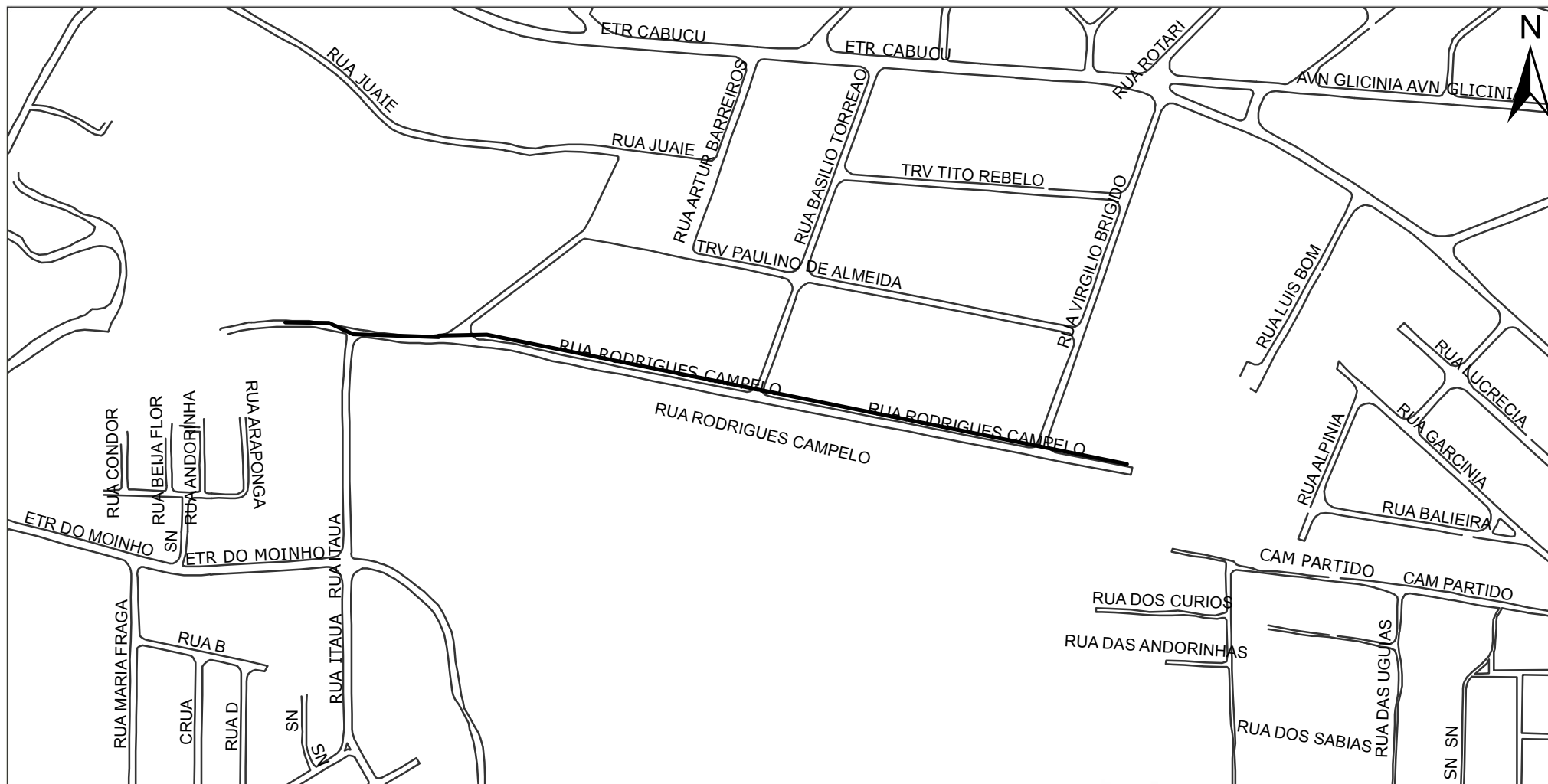
**NÚCLEO RUA RAVENA
BAIRRO - CAMPO GRANDE**

PREFEITURA DA CIDADE DO RIO DE JANEIRO

PROGRAMA BAIRRO MARAVILHA OESTE

ANEXO I

Delimitação de Área de Especial Interesse Social



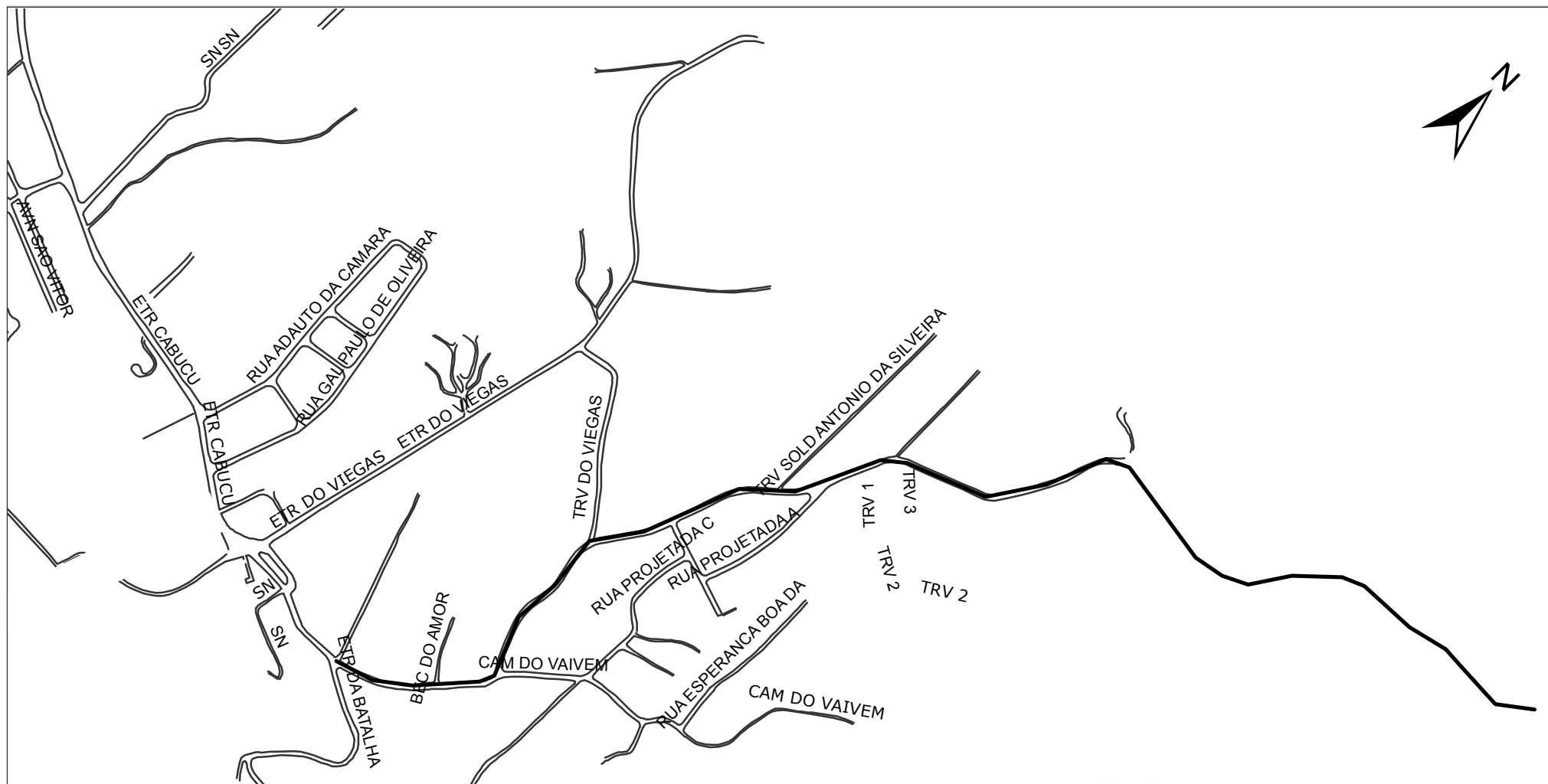
**NÚCLEO RUA RODRIGUES CAMPELO
BAIRRO - CAMPO GRANDE**

PREFEITURA DA CIDADE DO RIO DE JANEIRO

PROGRAMA BAIRRO MARAVILHA OESTE

ANEXO I

Delimitação de Área de Especial Interesse Social



NÚCLEO RUA SOLDADO ANTÔNIO DA SILVEIRA
BAIRRO - CAMPO GRANDE

PREFEITURA DA CIDADE DO RIO DE JANEIRO

PROGRAMA BAIRRO MARAVILHA OESTE

ANEXO I

Delimitação de Área de Especial Interesse Social



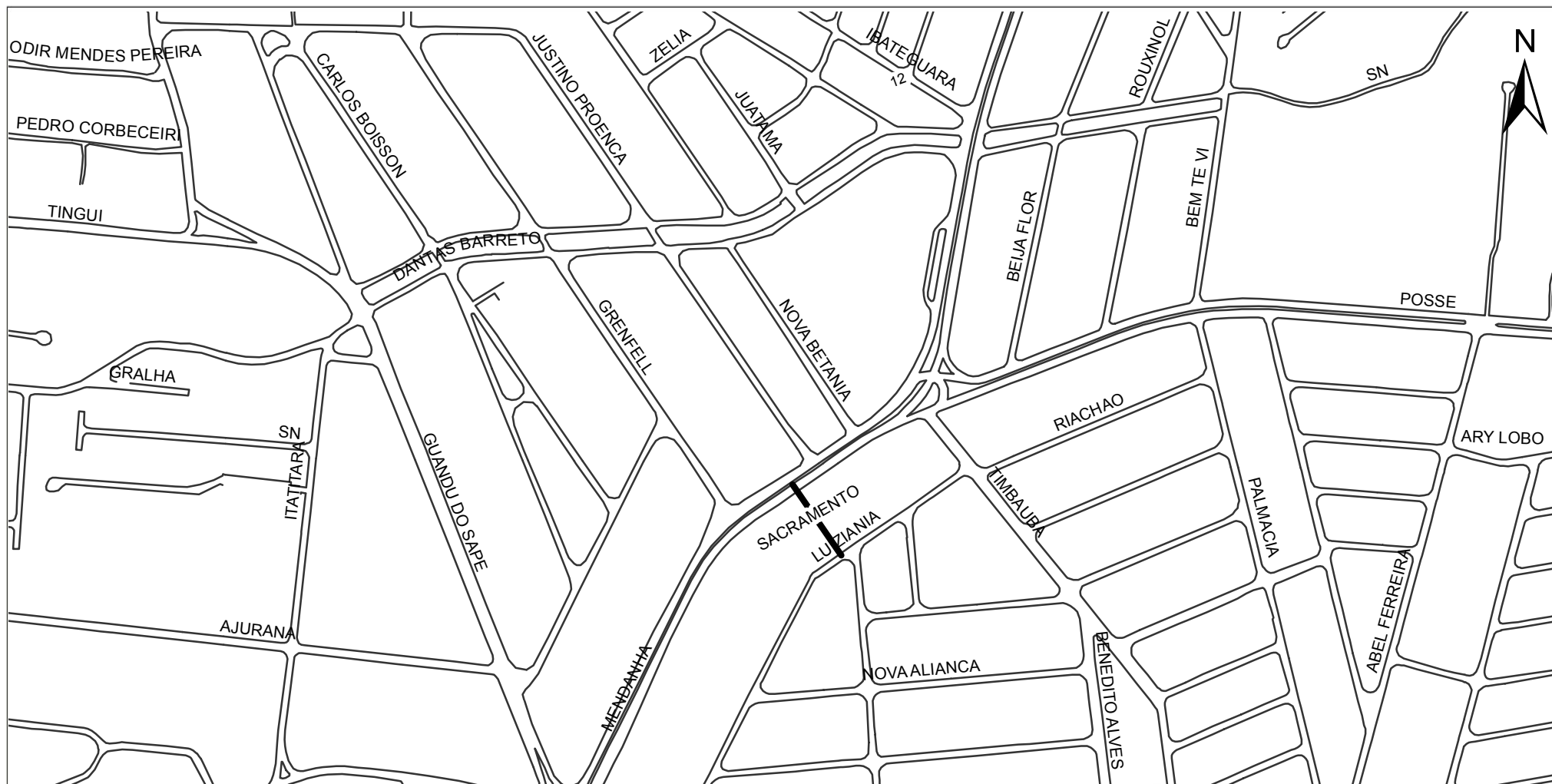
NUCLEO RUA SOLDADO ARTHUR STRARCH - PALMARES
BAIRRO - CAMPO GRANDE

PREFEITURA DA CIDADE DO RIO DE JANEIRO

PROGRAMA BAIRRO MARAVILHA OESTE

ANEXO I

Delimitação de Área de Especial Interesse Social



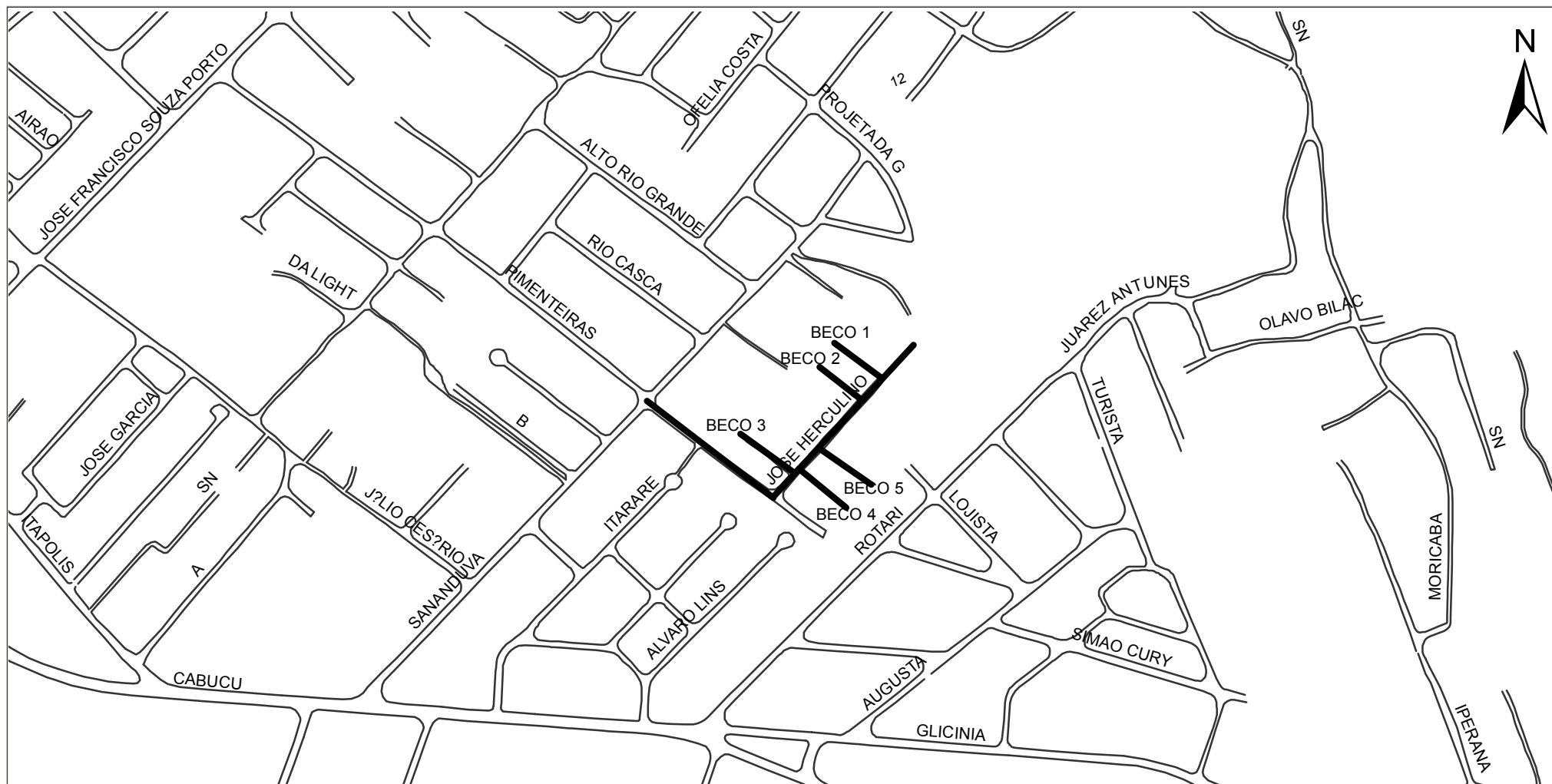
**NÚCLEO RUA SACRAMENTO
BAIRRO - CAMPO GRANDE**

PREFEITURA DA CIDADE DO RIO DE JANEIRO

PROGRAMA BAIRRO MARAVILHA OESTE

ANEXO I

Delimitação de Área de Especial Interesse Social



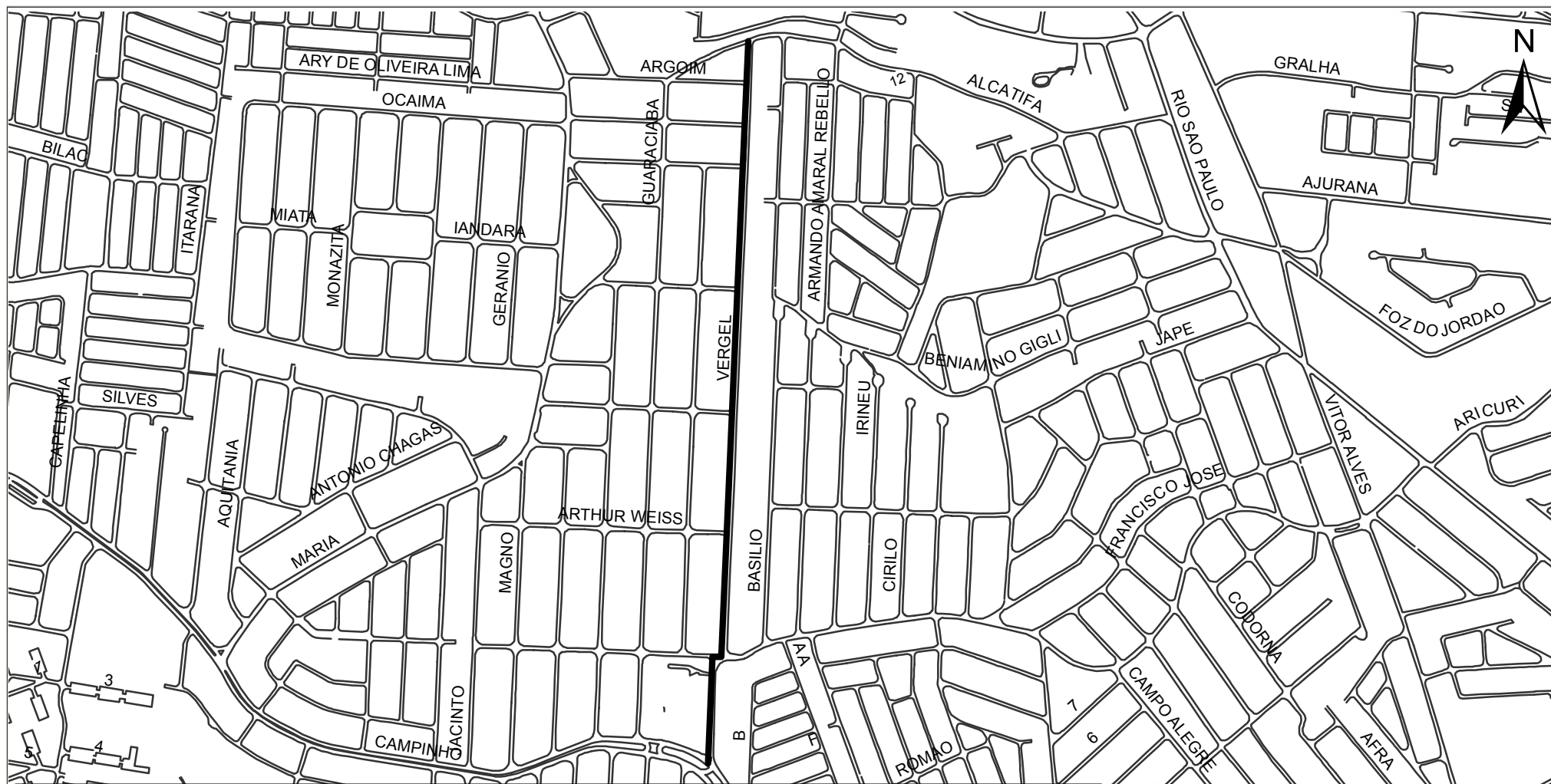
NÚCLEO RUA TENENTE JOSÉ HERCULINO
BAIRRO - CAMPO GRANDE

PREFEITURA DA CIDADE DO RIO DE JANEIRO

PROGRAMA BAIRRO MARAVILHA OESTE

ANEXO I

Delimitação de Área de Especial Interesse Social



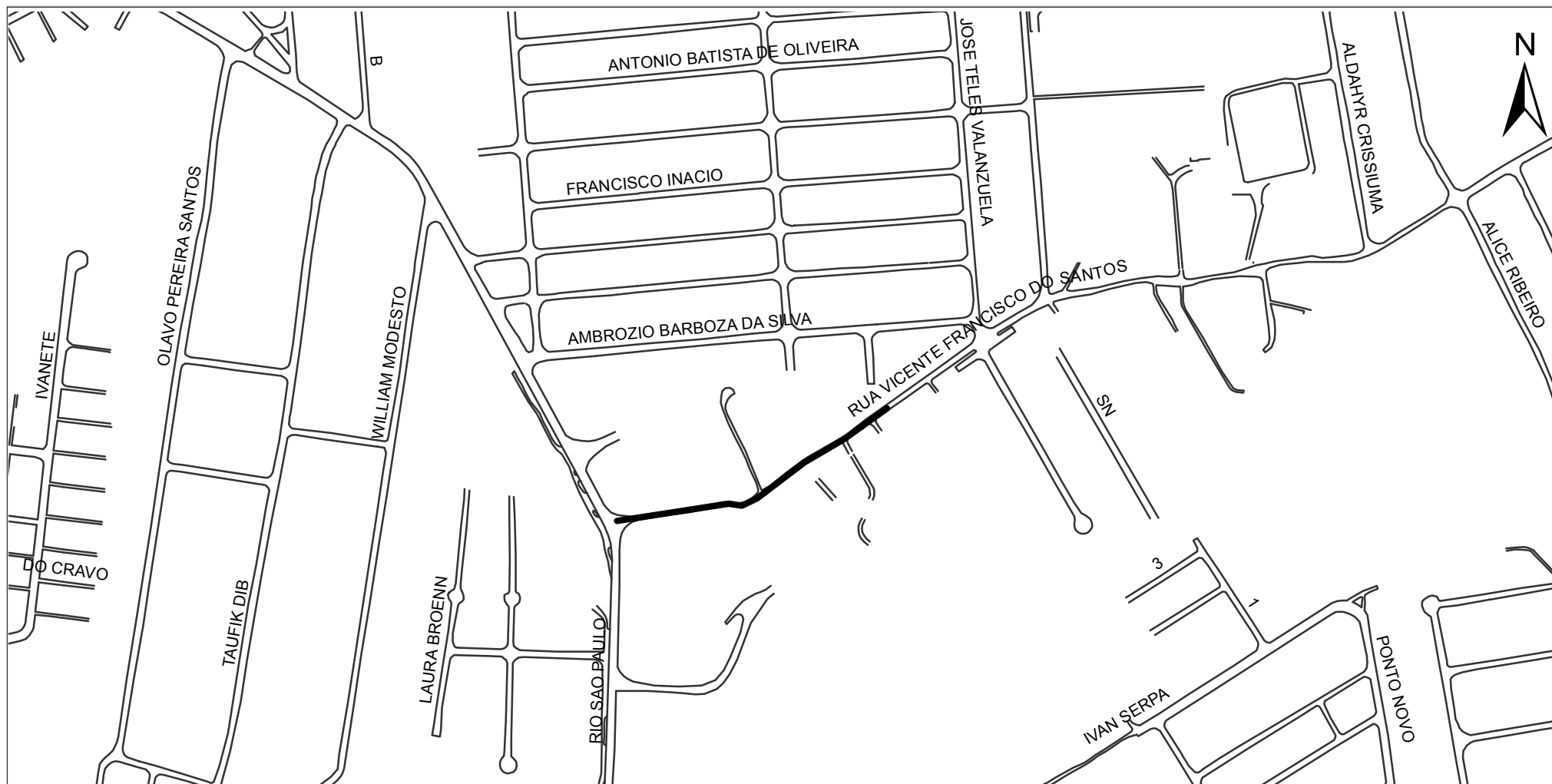
**NÚCLEO RUA VERGEL
BAIRRO - CAMPO GRANDE**

PREFEITURA DA CIDADE DO RIO DE JANEIRO

PROGRAMA BAIRRO MARAVILHA OESTE

ANEXO I

Delimitação de Área de Especial Interesse Social



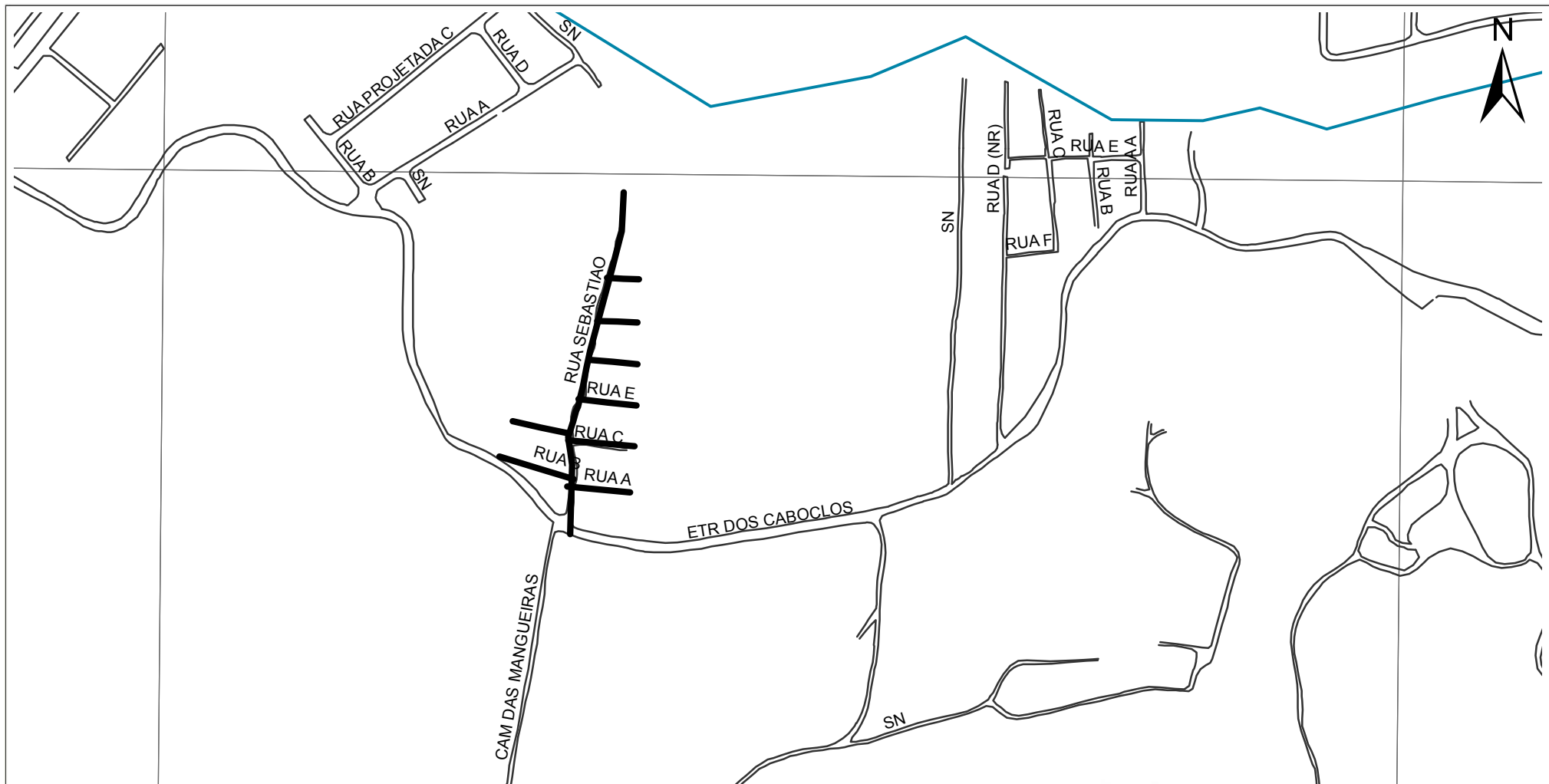
NÚCLEO RUA VICENTE FRANCISCO DOS SANTOS
BAIRRO - CAMPO GRANDE

PREFEITURA DA CIDADE DO RIO DE JANEIRO

PROGRAMA BAIRRO MARAVILHA OESTE

ANEXO I

Delimitação de Área de Especial Interesse Social



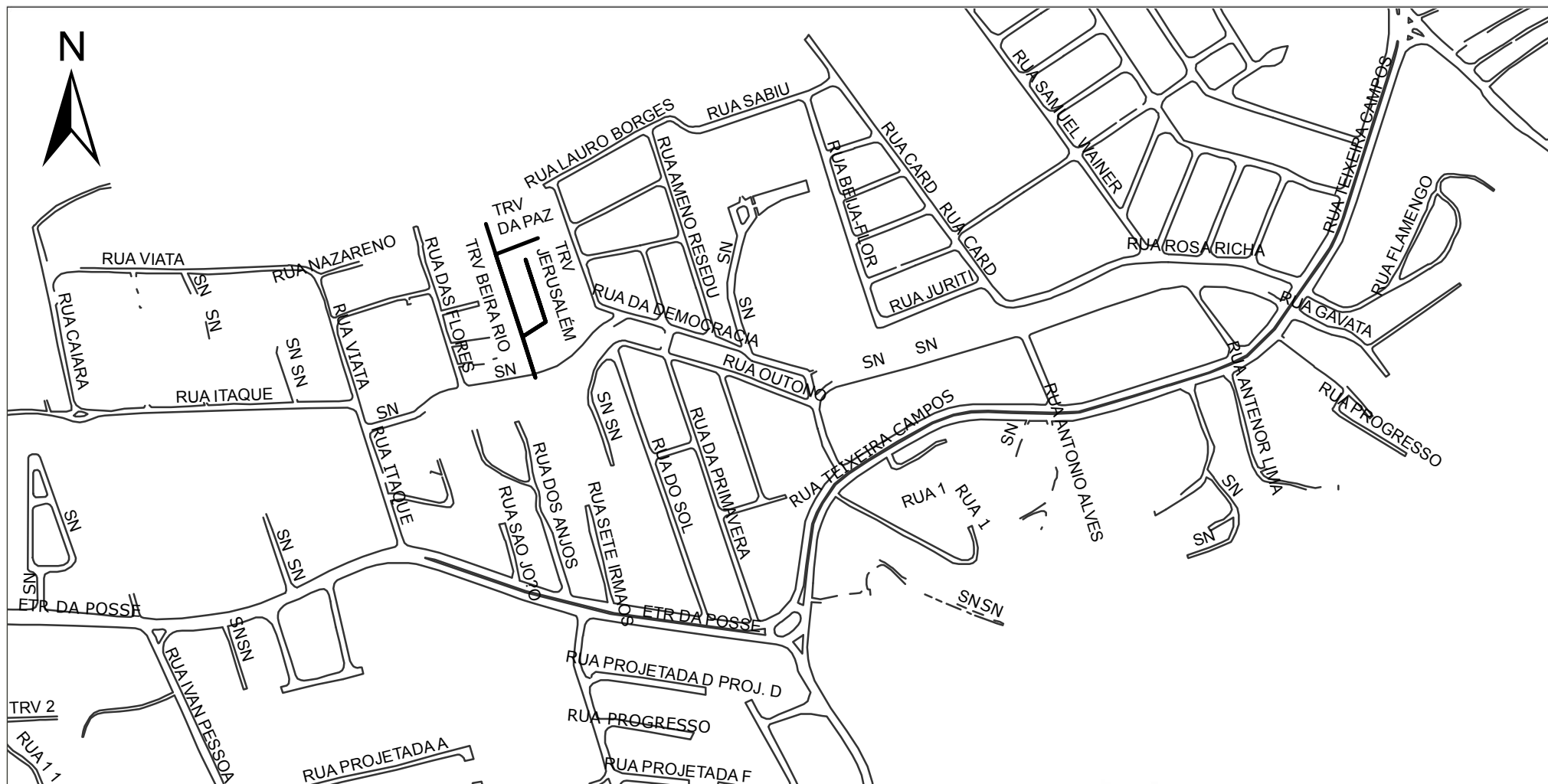
NÚCLEO SÃO SEBASTIÃO
BAIRRO - CAMPO GRANDE

PREFEITURA DA CIDADE DO RIO DE JANEIRO

PROGRAMA BAIRRO MARAVILHA OESTE

ANEXO I

Delimitação de Área de Especial Interesse Social



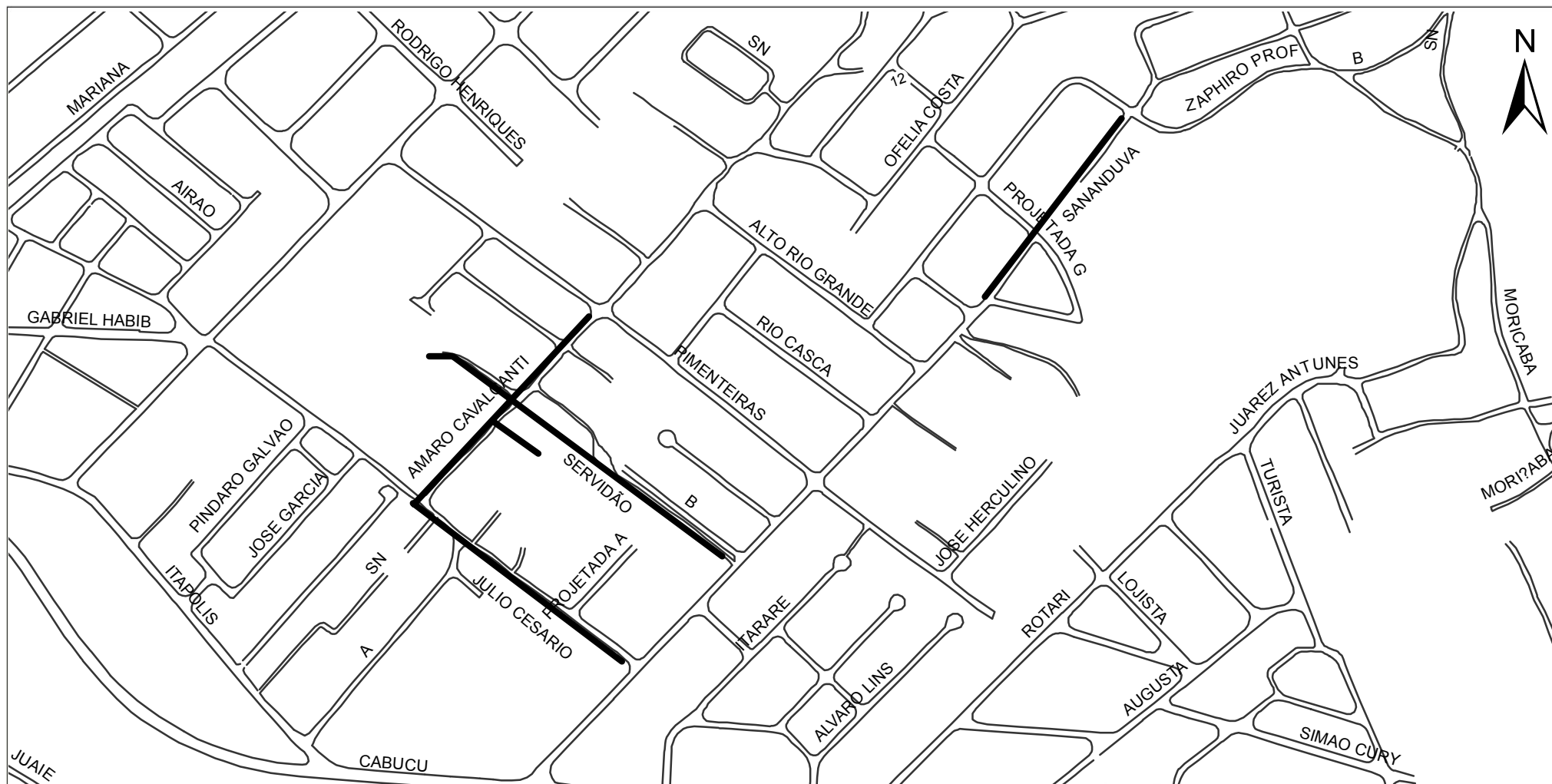
**NÚCLEO TRAVESSAS BEIRA RIO, JERUSAÉM E DA PAZ
BAIRRO - CAMPO GRANDE**

PREFEITURA DA CIDADE DO RIO DE JANEIRO

PROGRAMA BAIRRO MARAVILHA OESTE

ANEXO I

Delimitação de Área de Especial Interesse Social



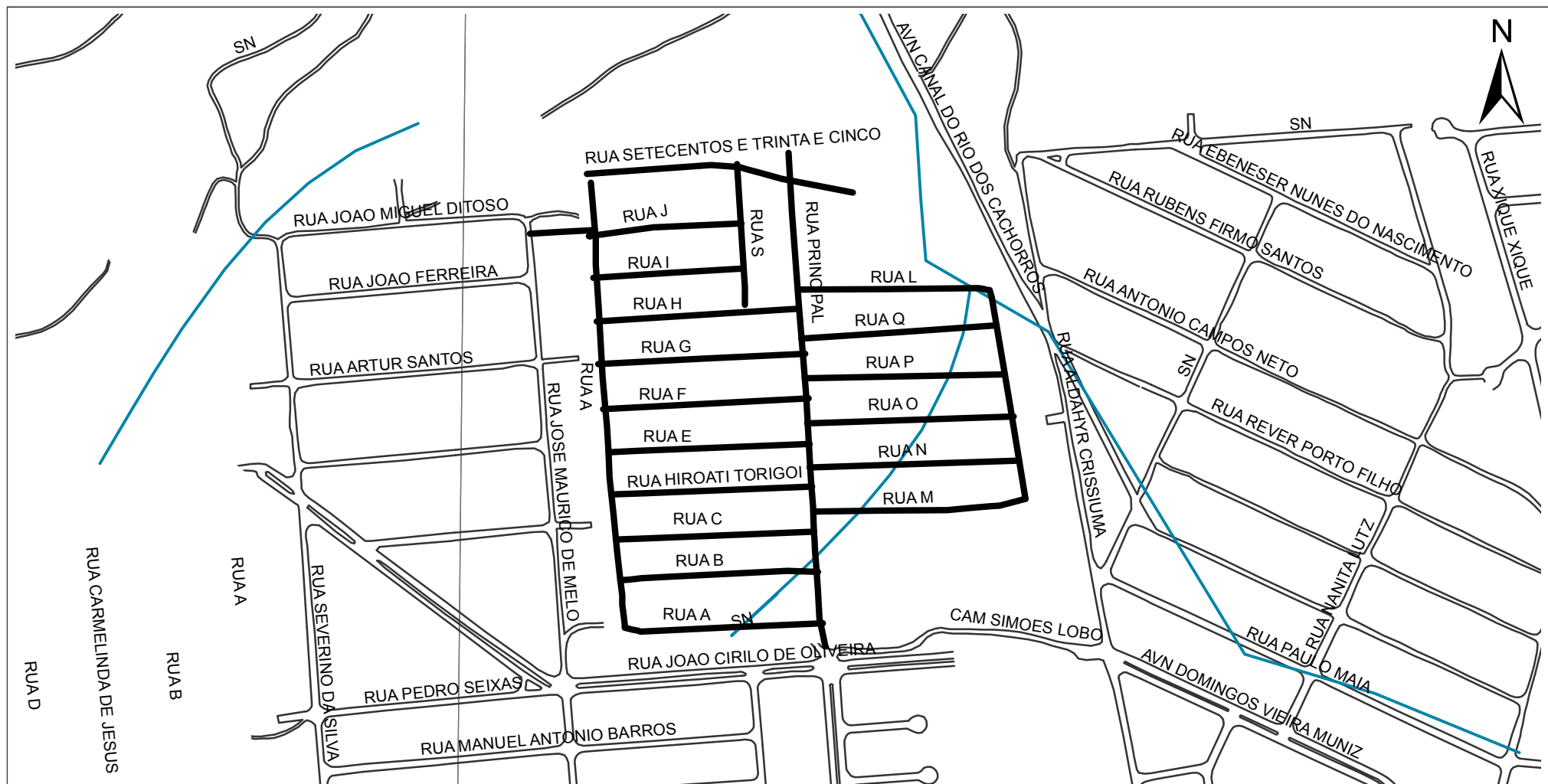
**NÚCLEO VILA JARDIM
BAIRRO - CAMPO GRANDE**

PREFEITURA DA CIDADE DO RIO DE JANEIRO

PROGRAMA BAIRRO MARAVILHA OESTE

ANEXO I

Delimitação de Área de Especial Interesse Social



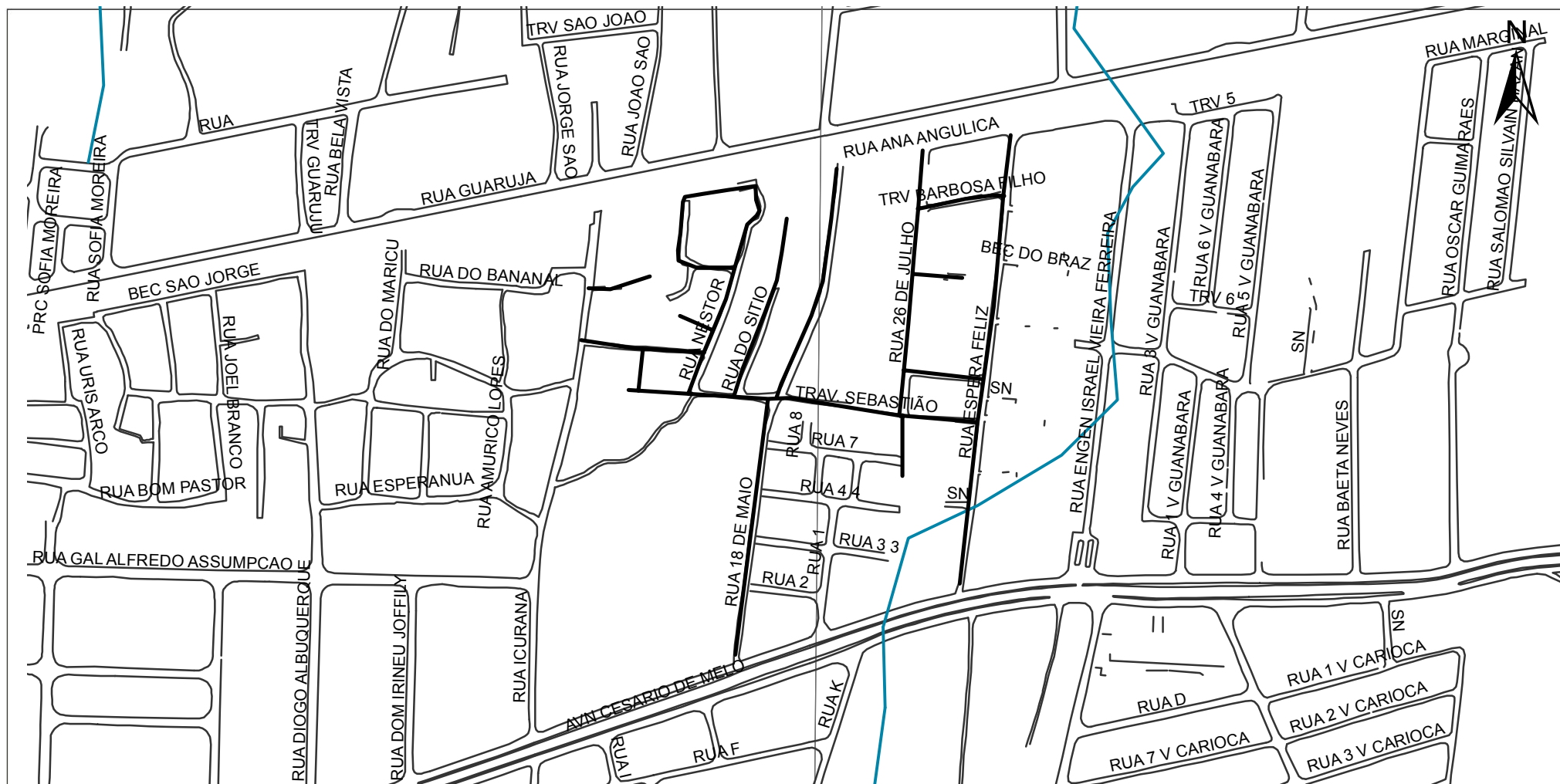
**NÚCLEO VILA JARDIM LETICIA
BAIRRO - CAMPO GRANDE**

PREFEITURA DA CIDADE DO RIO DE JANEIRO

PROGRAMA BAIRRO MARAVILHA OESTE

ANEXO I

Delimitação de Área de Especial Interesse Social



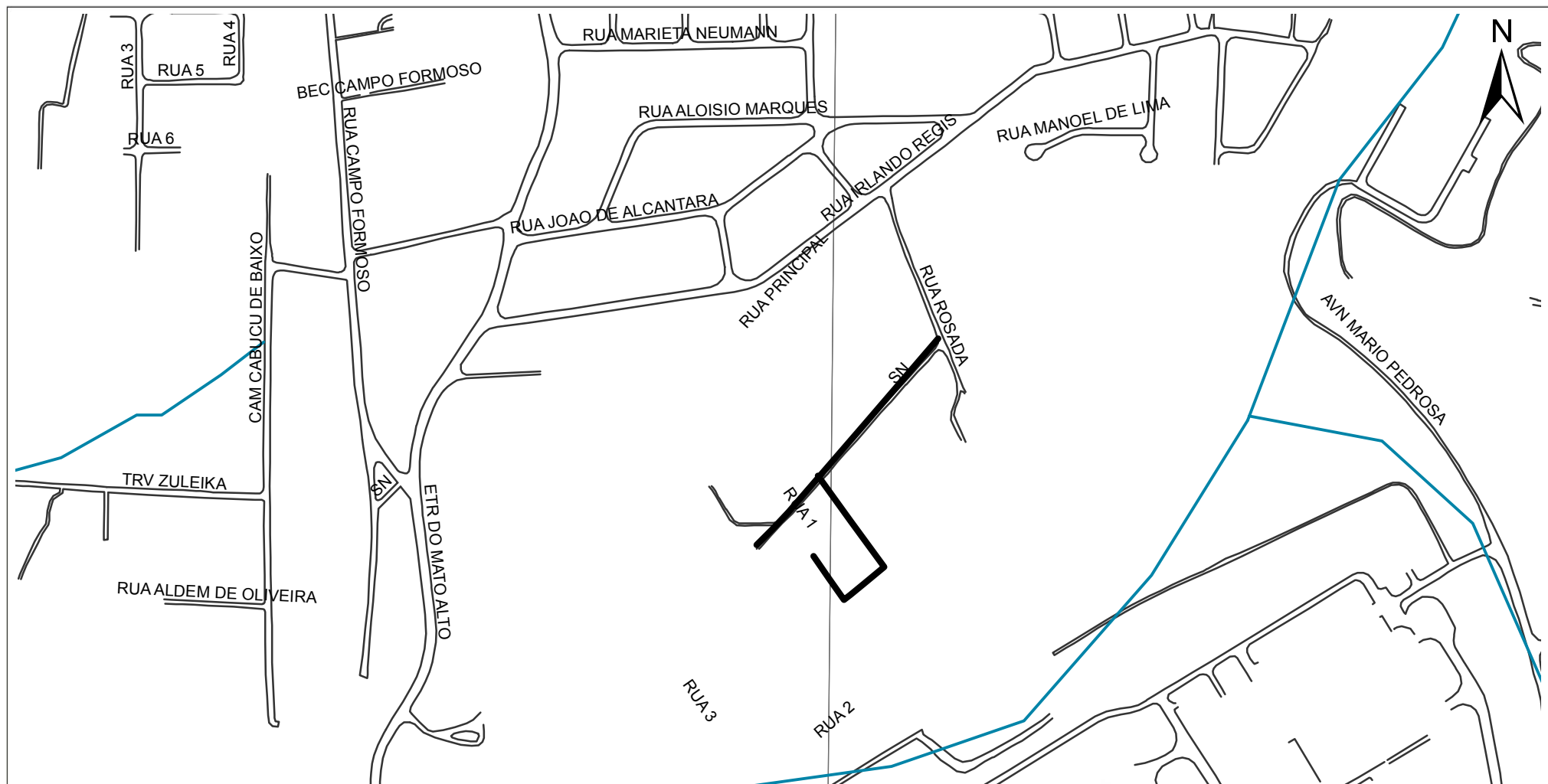
NUCLEO VILA UNIÃO - ESPERANÇA
BAIRRO - CAMPO GRANDE

PREFEITURA DA CIDADE DO RIO DE JANEIRO

PROGRAMA BAIRRO MARAVILHA OESTE

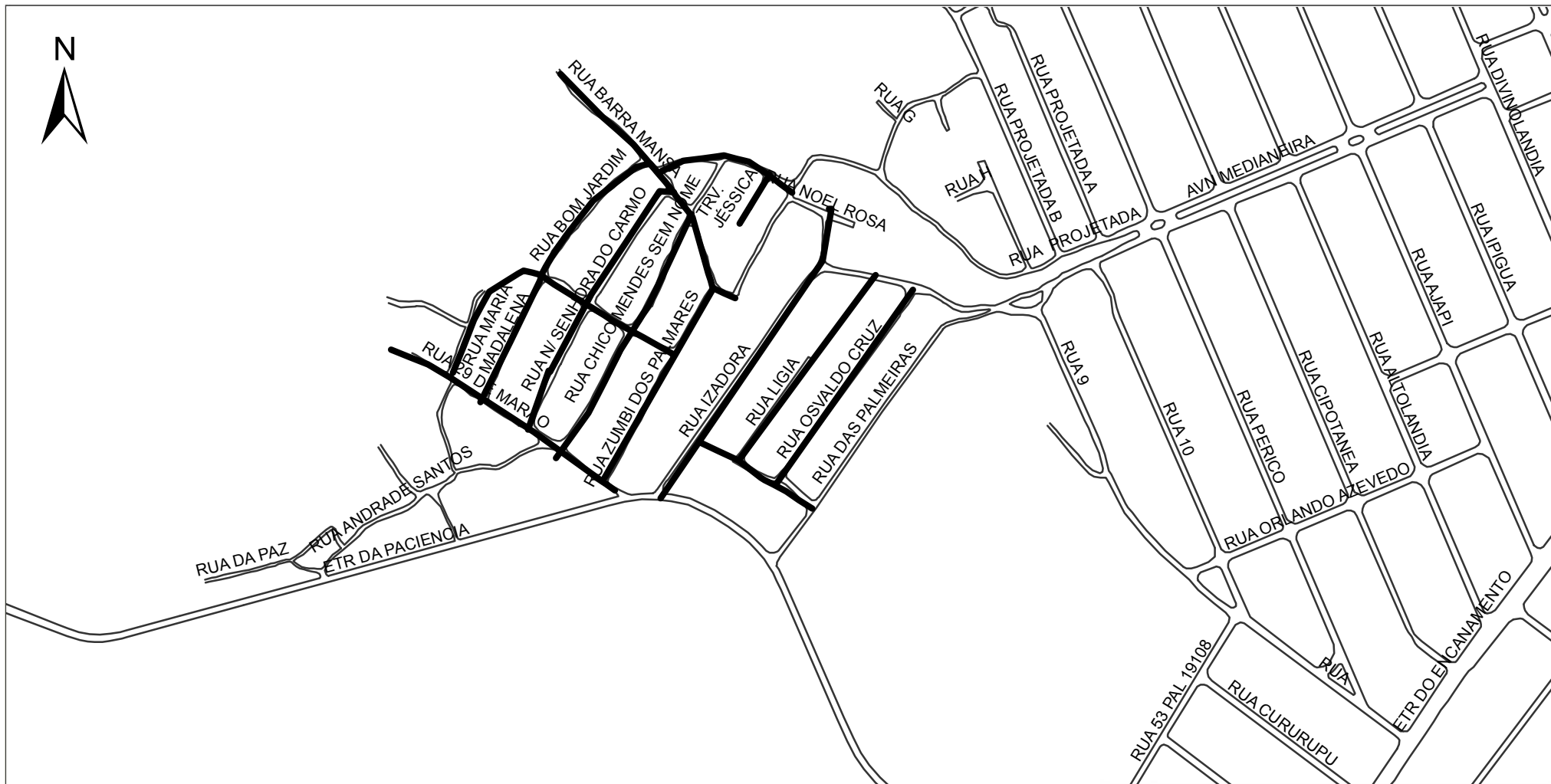
ANEXO I

Delimitação de Área de Especial Interesse Social



**NÚCLEO VILLAGE MONTEIRO
BAIRRO - CAMPO GRANDE**

PREFEITURA DA CIDADE DO RIO DE JANEIRO
PROGRAMA BAIRRO MARAVILHA OESTE
ANEXO I
Delimitação de Área de Especial Interesse Social
163



NÚCLEO 29 DE MARÇO 2ª FASE
BAIRRO - COSMOS

PREFEITURA DA CIDADE DO RIO DE JANEIRO

PROGRAMA BAIRRO MARAVILHA OESTE

ANEXO I

Delimitação de Área de Especial Interesse Social



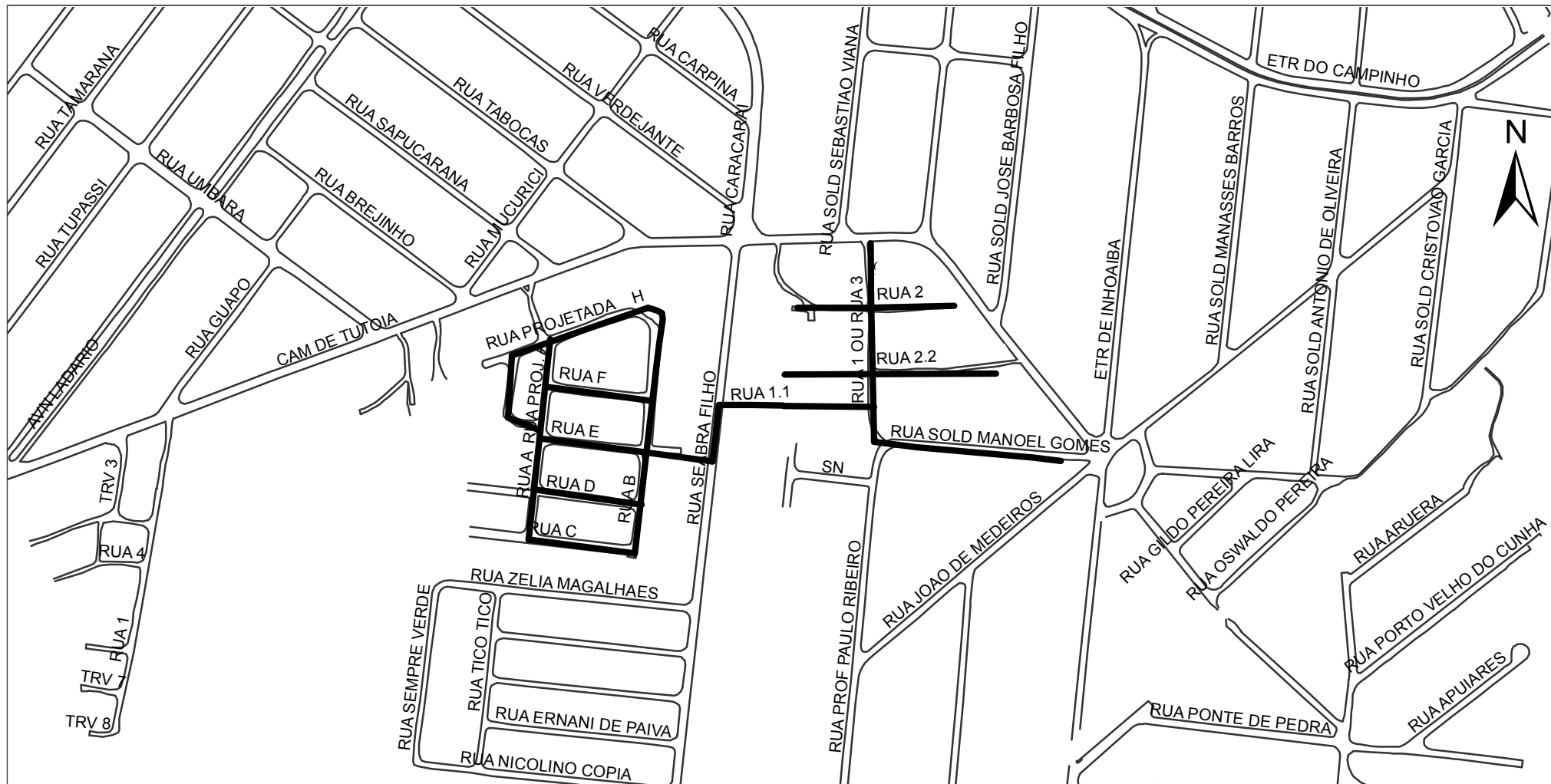
**NÚCLEO ANA LÚCIA (PARQUE RESPLENDOR)
BAIRRO - COSMOS**

PREFEITURA DA CIDADE DO RIO DE JANEIRO

PROGRAMA BAIRRO MARAVILHA OESTE

ANEXO I

Delimitação de Área de Especial Interesse Social



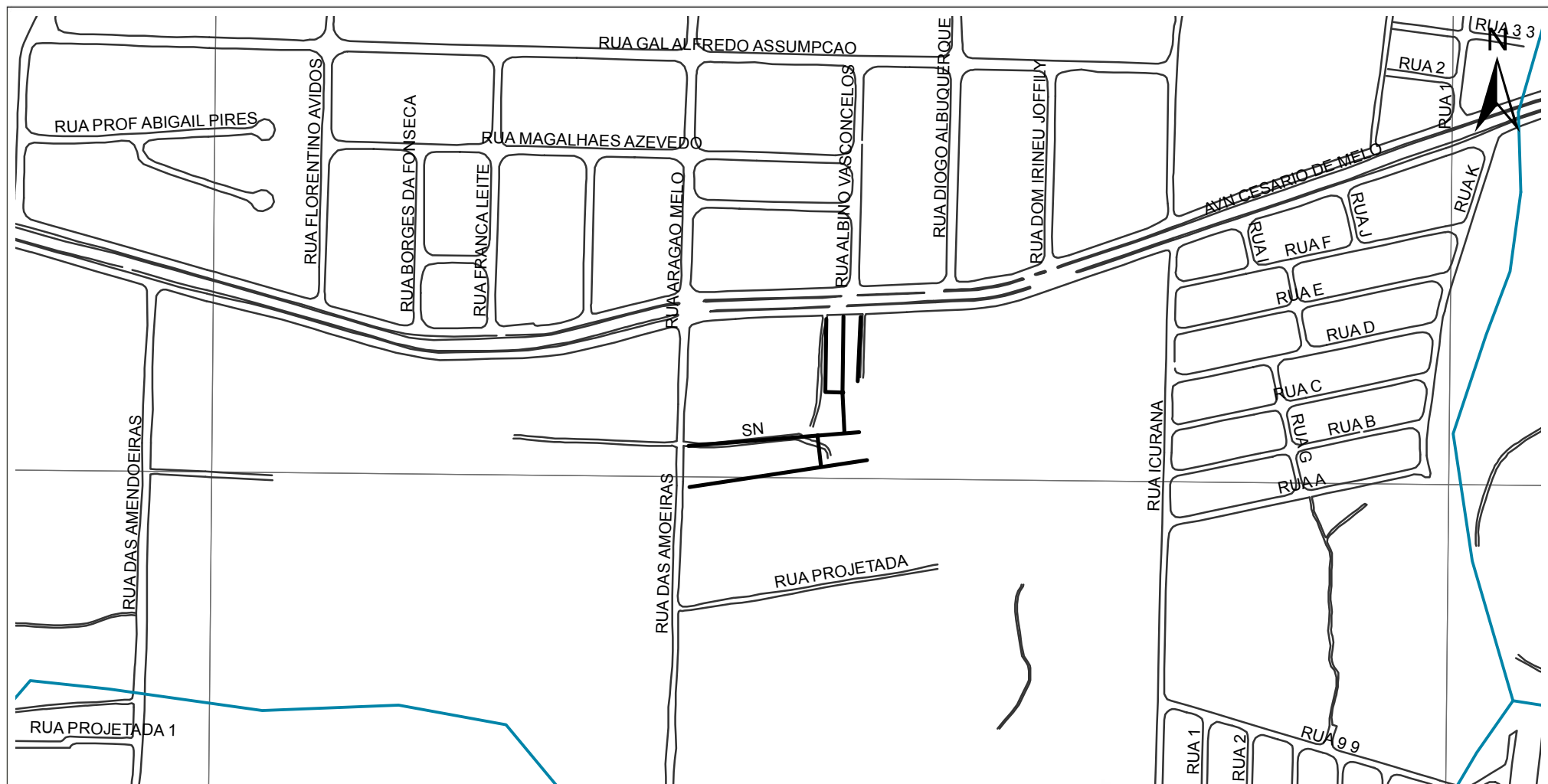
**NÚCLEO CAMINHO DO TUTÓIA
BAIRRO - COSMOS / INHOAÍBA**

PREFEITURA DA CIDADE DO RIO DE JANEIRO

PROGRAMA BAIRRO MARAVILHA OESTE

ANEXO I

Delimitação de Área de Especial Interesse Social



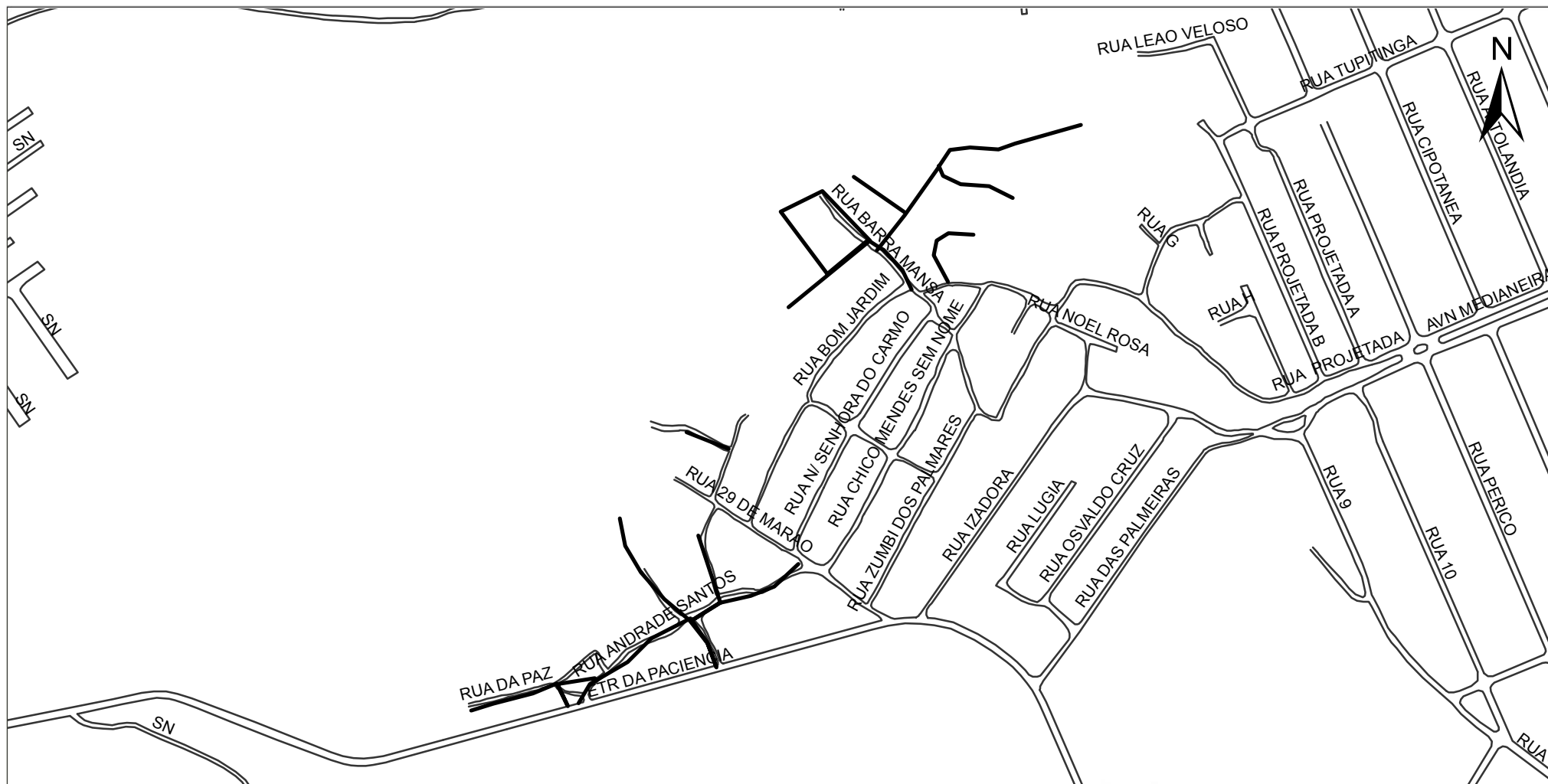
**NÚCLEO COMUNIDADE DAS AMOREIRAS
BAIRRO - COSMOS**

PREFEITURA DA CIDADE DO RIO DE JANEIRO

PROGRAMA BAIRRO MARAVILHA OESTE

ANEXO I

Delimitação de Área de Especial Interesse Social



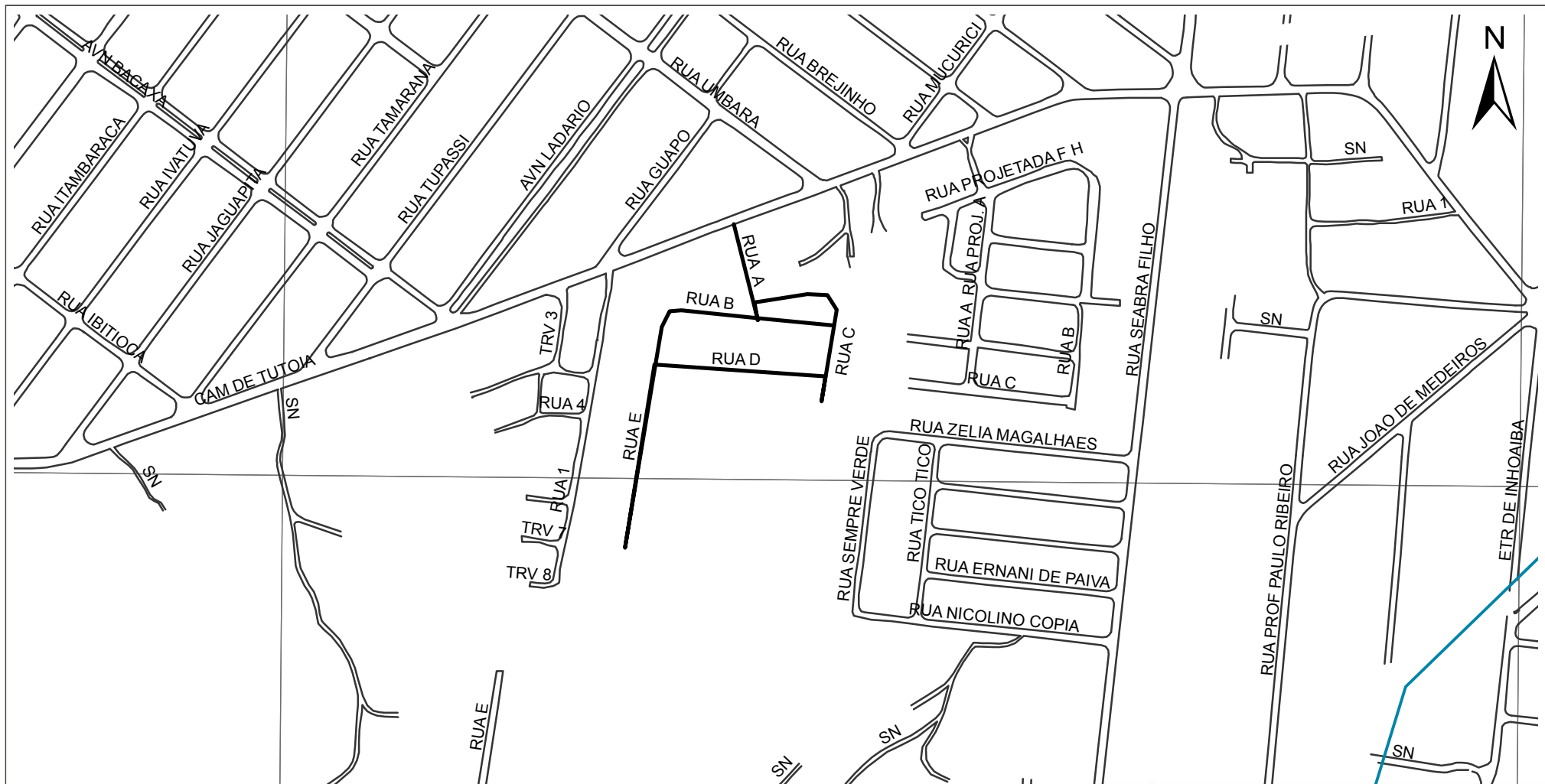
NÚCLEO COMUNIDADE 29 DE MARÇO - FASE 3
BAIRRO - COSMOS

PREFEITURA DA CIDADE DO RIO DE JANEIRO

PROGRAMA BAIRRO MARAVILHA OESTE

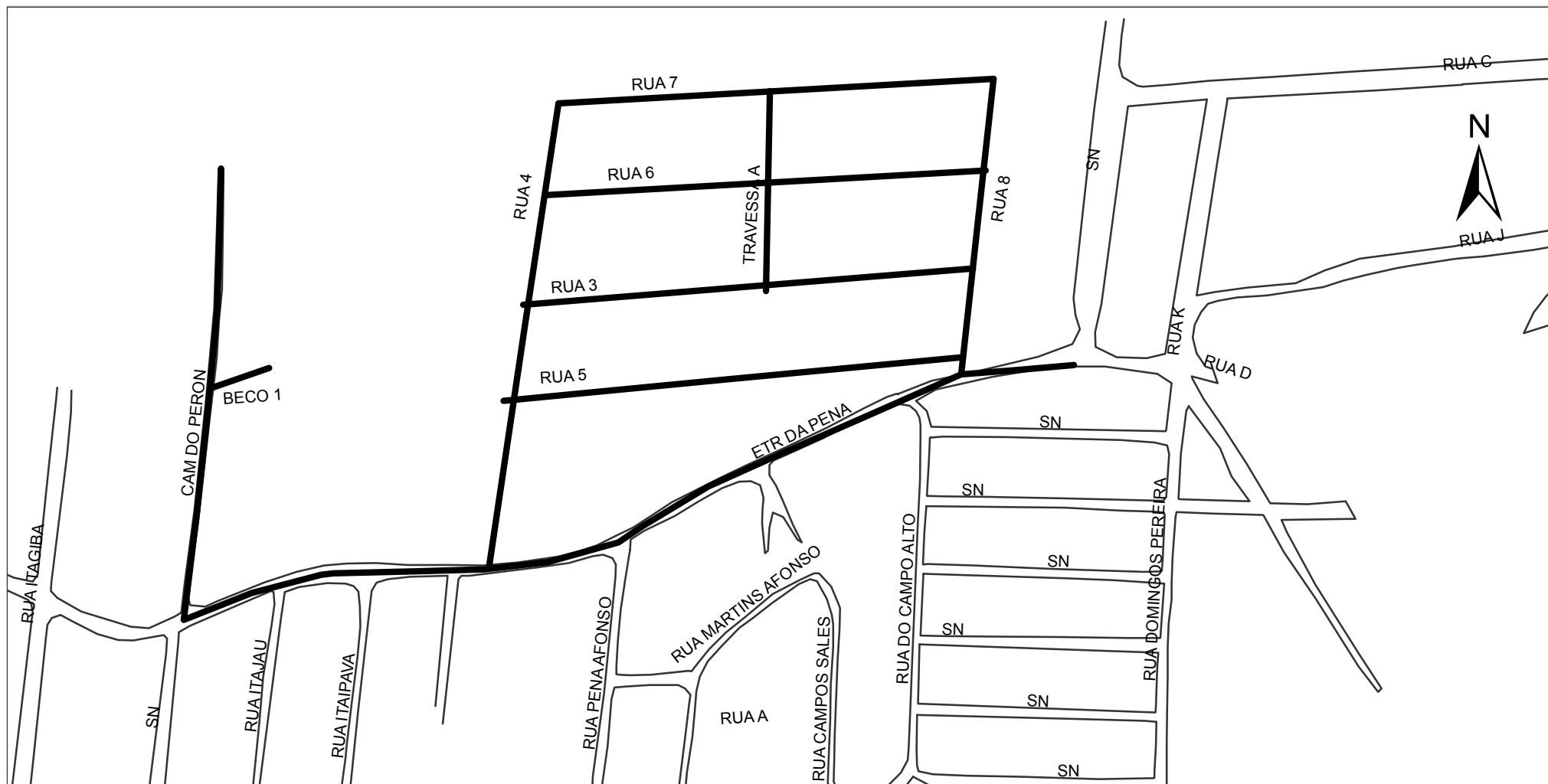
ANEXO I

Delimitação de Área de Especial Interesse Social



NÚCLEO ESTRADA DO TUTOIA, N°520
BAIRRO - COSMOS

PREFEITURA DA CIDADE DO RIO DE JANEIRO
PROGRAMA BAIRRO MARAVILHA OESTE
ANEXO I
Delimitação de Área de Especial Interesse Social



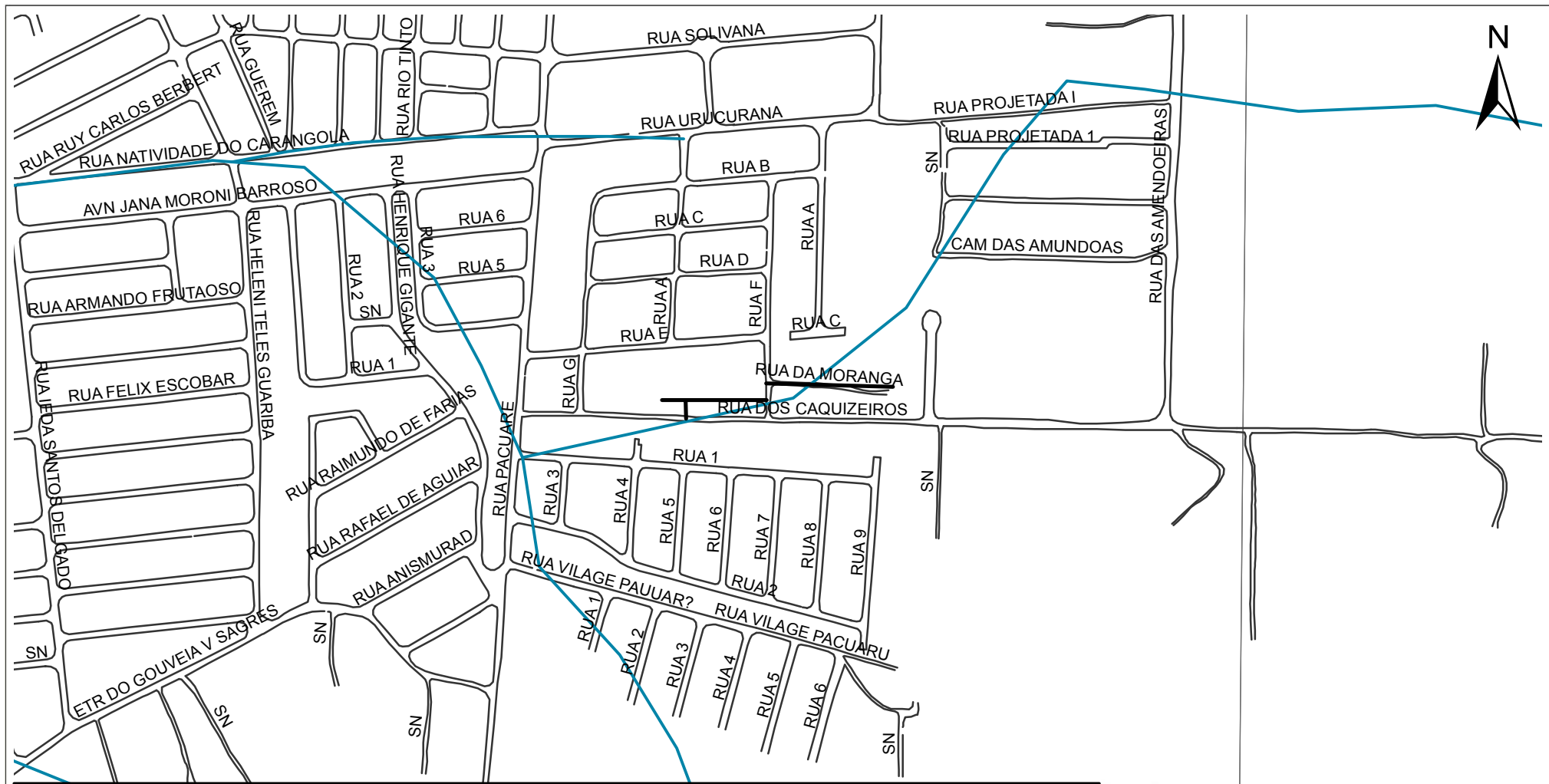
NÚCLEO MORADA DE COSMOS
BAIRRO - COSMOS

PREFEITURA DA CIDADE DO RIO DE JANEIRO

PROGRAMA BAIRRO MARAVILHA OESTE

ANEXO I

Delimitação de Área de Especial Interesse Social



NÚCLEO RUA DA MORANGA

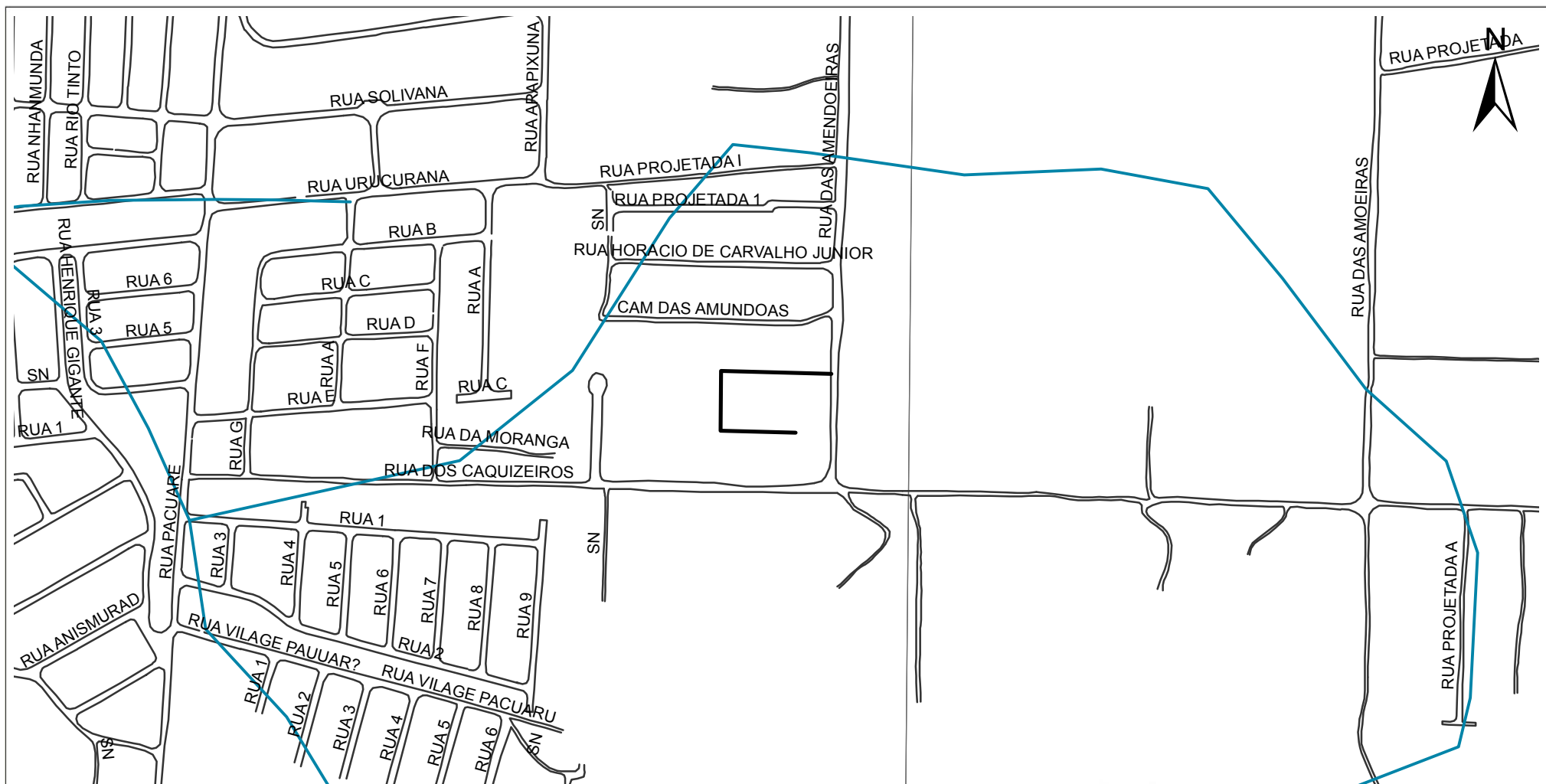
BAIRRO - COSMOS

PREFEITURA DA CIDADE DO RIO DE JANEIRO

PROGRAMA BAIRRO MARAVILHA OESTE

ANEXO I

Delimitação de Área de Especial Interesse Social



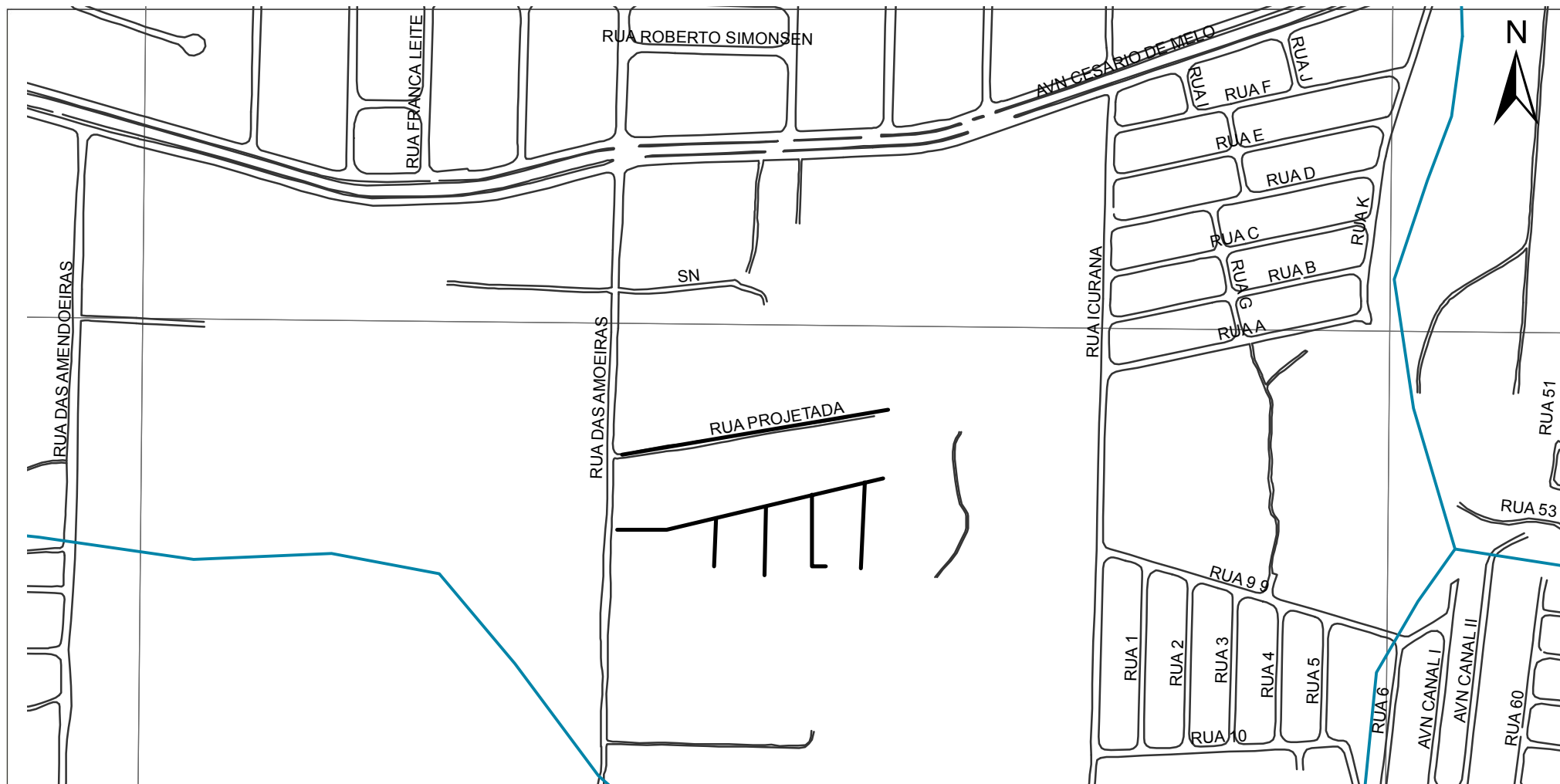
**NÚCLEO RUA DAS AMENDOEIRAS
BAIRRO - COSMOS**

PREFEITURA DA CIDADE DO RIO DE JANEIRO

PROGRAMA BAIRRO MARAVILHA OESTE

ANEXO I

Delimitação de Área de Especial Interesse Social



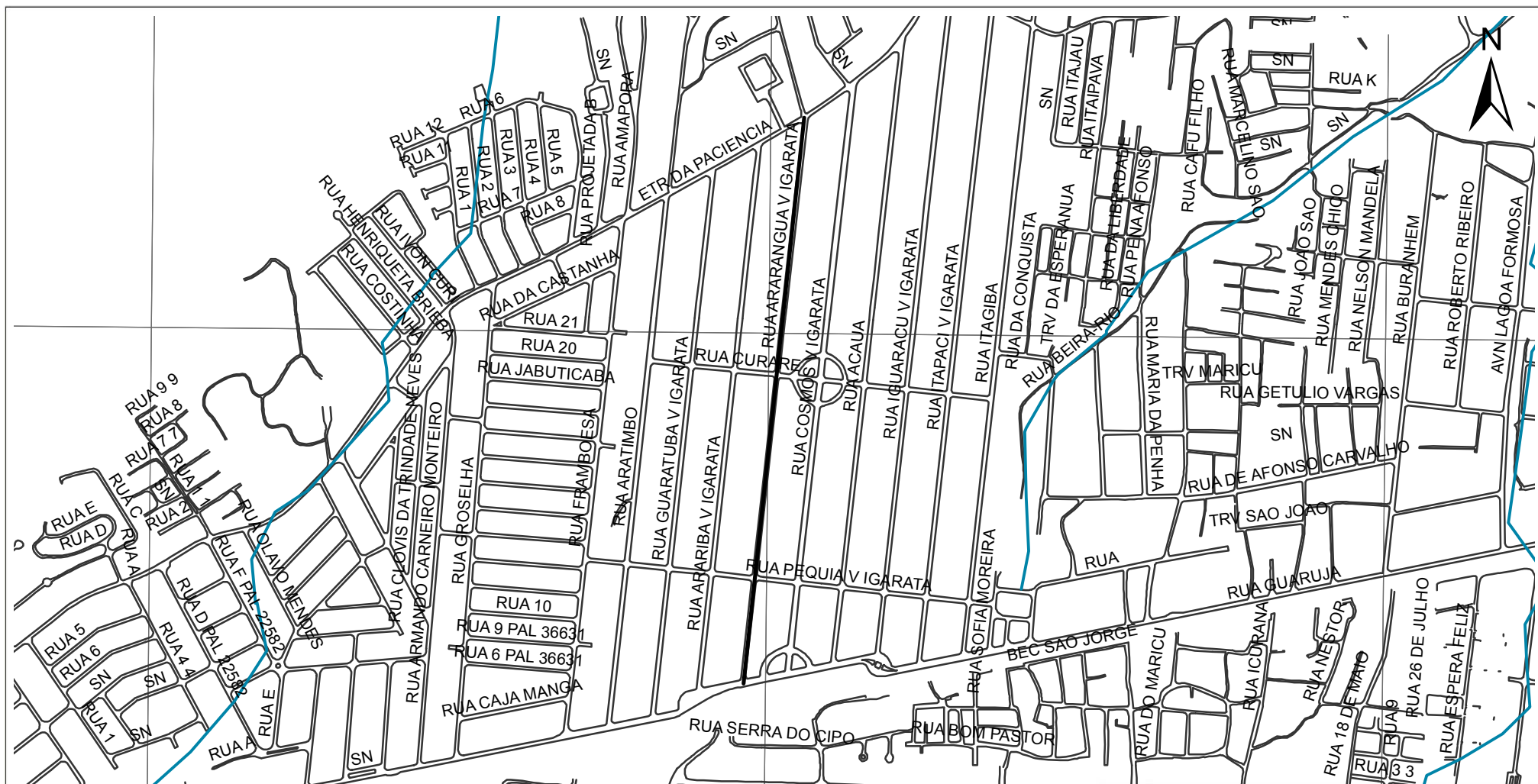
NUCLEO RUA DAS AMOREIRAS 177 E 178
BAIRRO - COSMOS

PREFEITURA DA CIDADE DO RIO DE JANEIRO

PROGRAMA BAIRRO MARAVILHA OESTE

ANEXO I

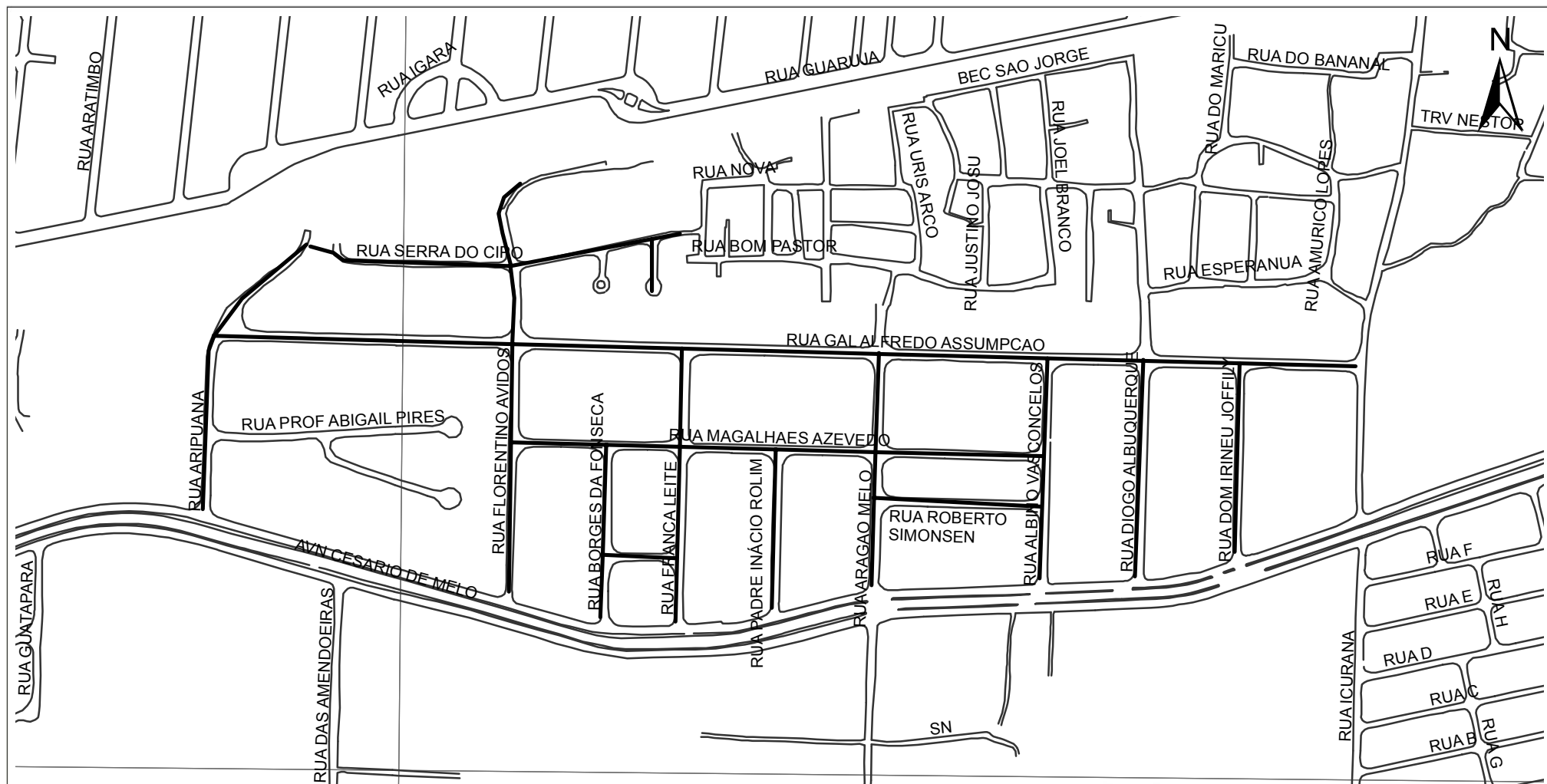
Delimitação de Área de Especial Interesse Social



NÚCLEO RUA ARARANGUÁ

BAIRRO - COMOS

PREFEITURA DA CIDADE DO RIO DE JANEIRO
PROGRAMA BAIRRO MARAVILHA OESTE
ANEXO I
Delimitação de Área de Especial Interesse Social



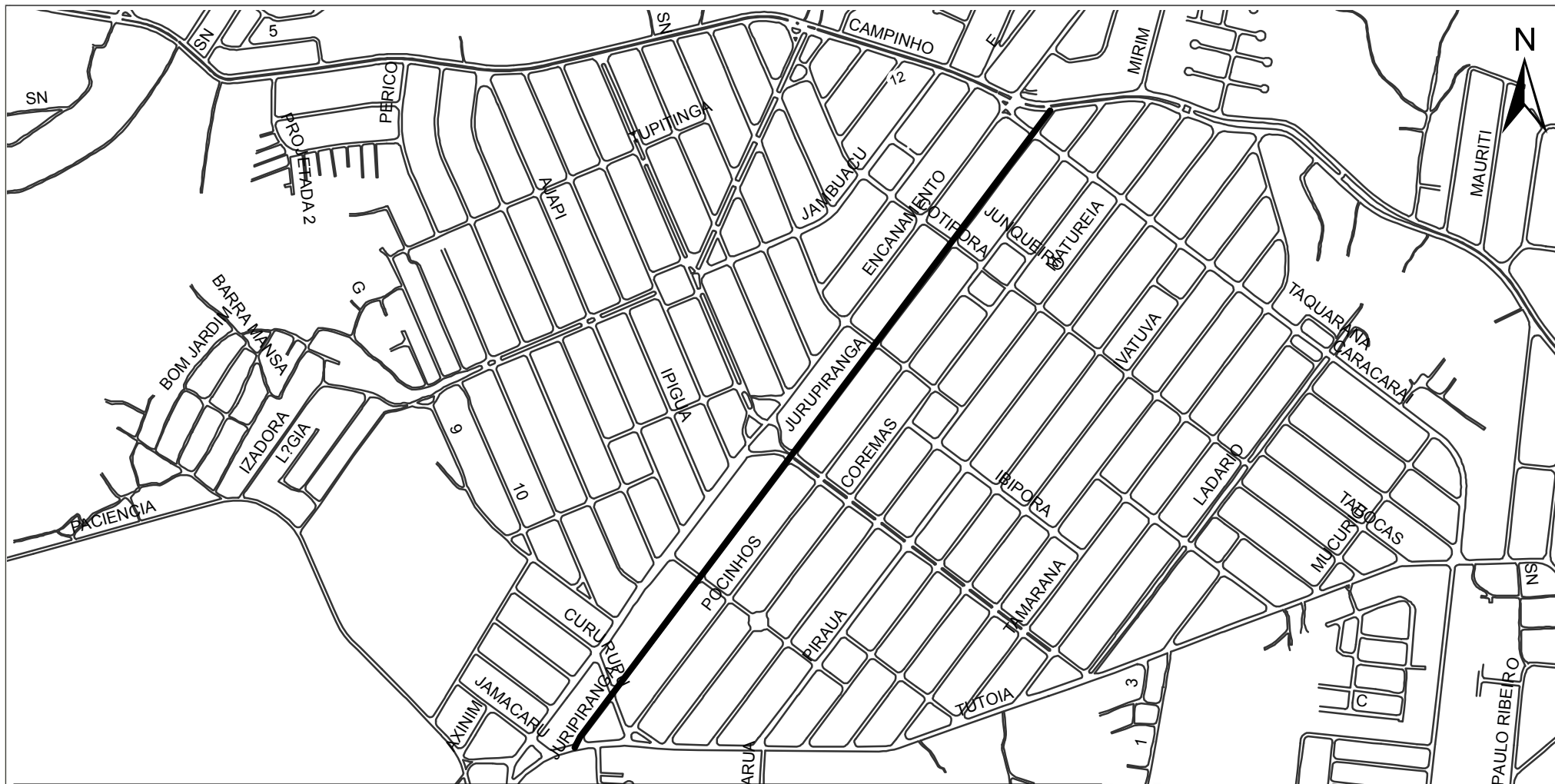
**NÚCLEO RUA ARIPUANA, SERRA DO CIPÓ
BAIRRO - COSMOS**

PREFEITURA DA CIDADE DO RIO DE JANEIRO

PROGRAMA BAIRRO MARAVILHA OESTE

ANEXO I

Delimitação de Área de Especial Interesse Social



**NÚCLEO RUA JURUPIRANGA
BAIRRO - COSMOS**

PREFEITURA DA CIDADE DO RIO DE JANEIRO

PROGRAMA BAIRRO MARAVILHA OESTE

ANEXO I

Delimitação de Área de Especial Interesse Social



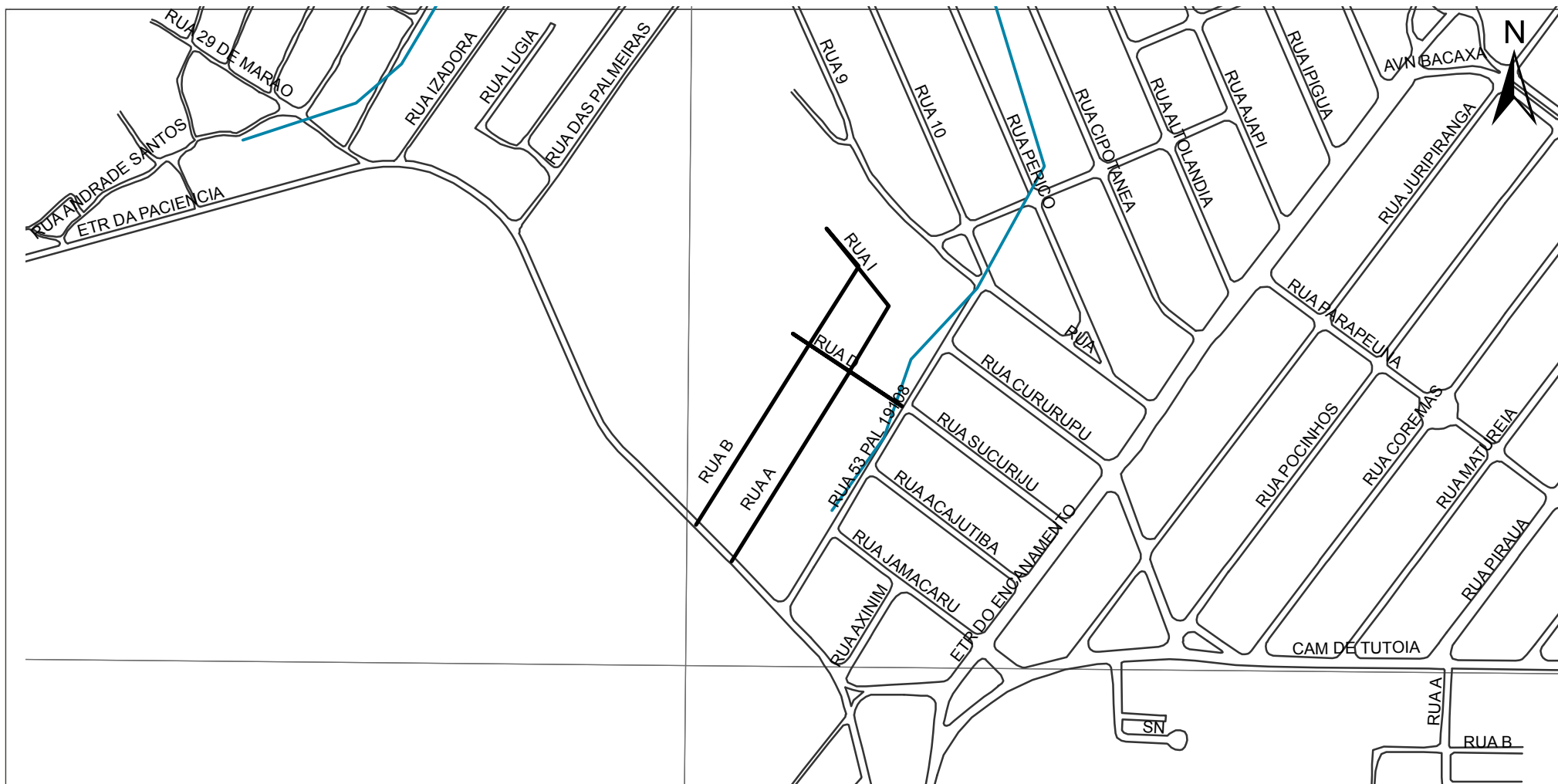
NÚCLEO VILLAGE DAS PALMEIRAS III
BAIRRO - COSMOS

PREFEITURA DA CIDADE DO RIO DE JANEIRO

PROGRAMA BAIRRO MARAVILHA OESTE

ANEXO I

Delimitação de Área de Especial Interesse Social



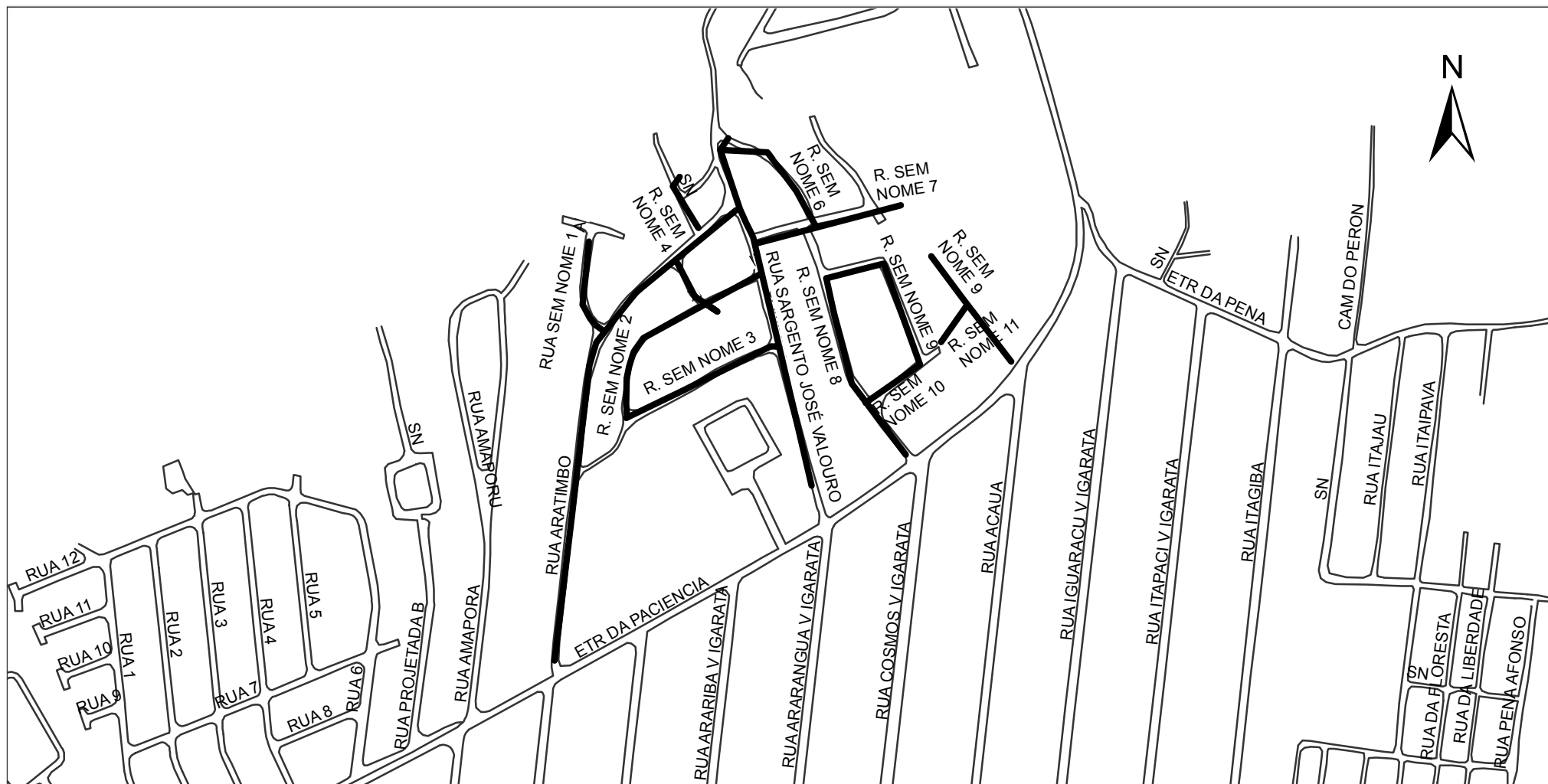
NUCLEO VILLAGE SANTA MARGARIDA
BAIRRO - COSMOS

PREFEITURA DA CIDADE DO RIO DE JANEIRO

PROGRAMA BAIRRO MARAVILHA OESTE

ANEXO I

Delimitação de Área de Especial Interesse Social



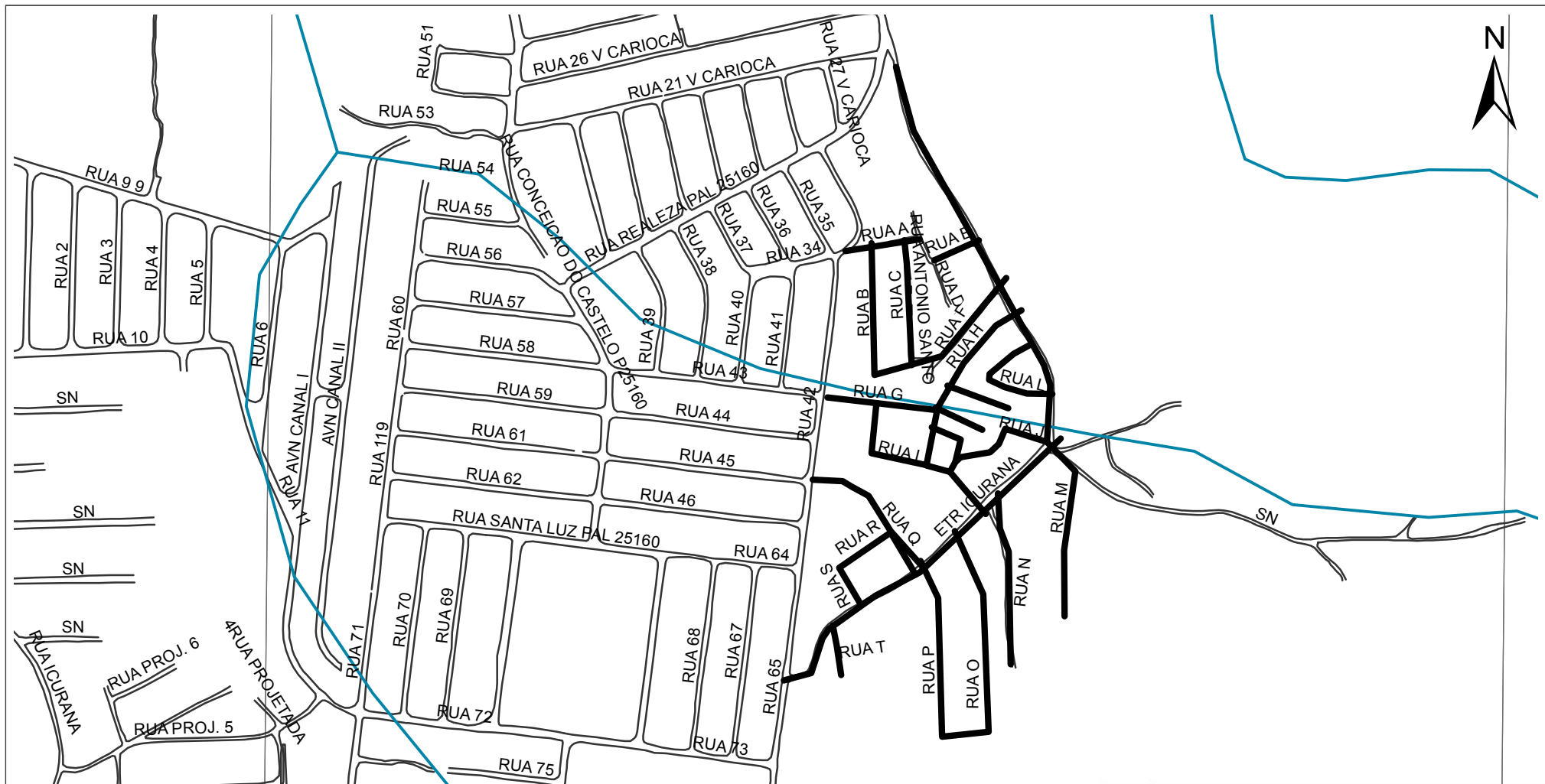
NÚCLEO VIVENDAS DO SOL
BAIRRO - COSMOS

PREFEITURA DA CIDADE DO RIO DE JANEIRO

PROGRAMA BAIRRO MARAVILHA OESTE

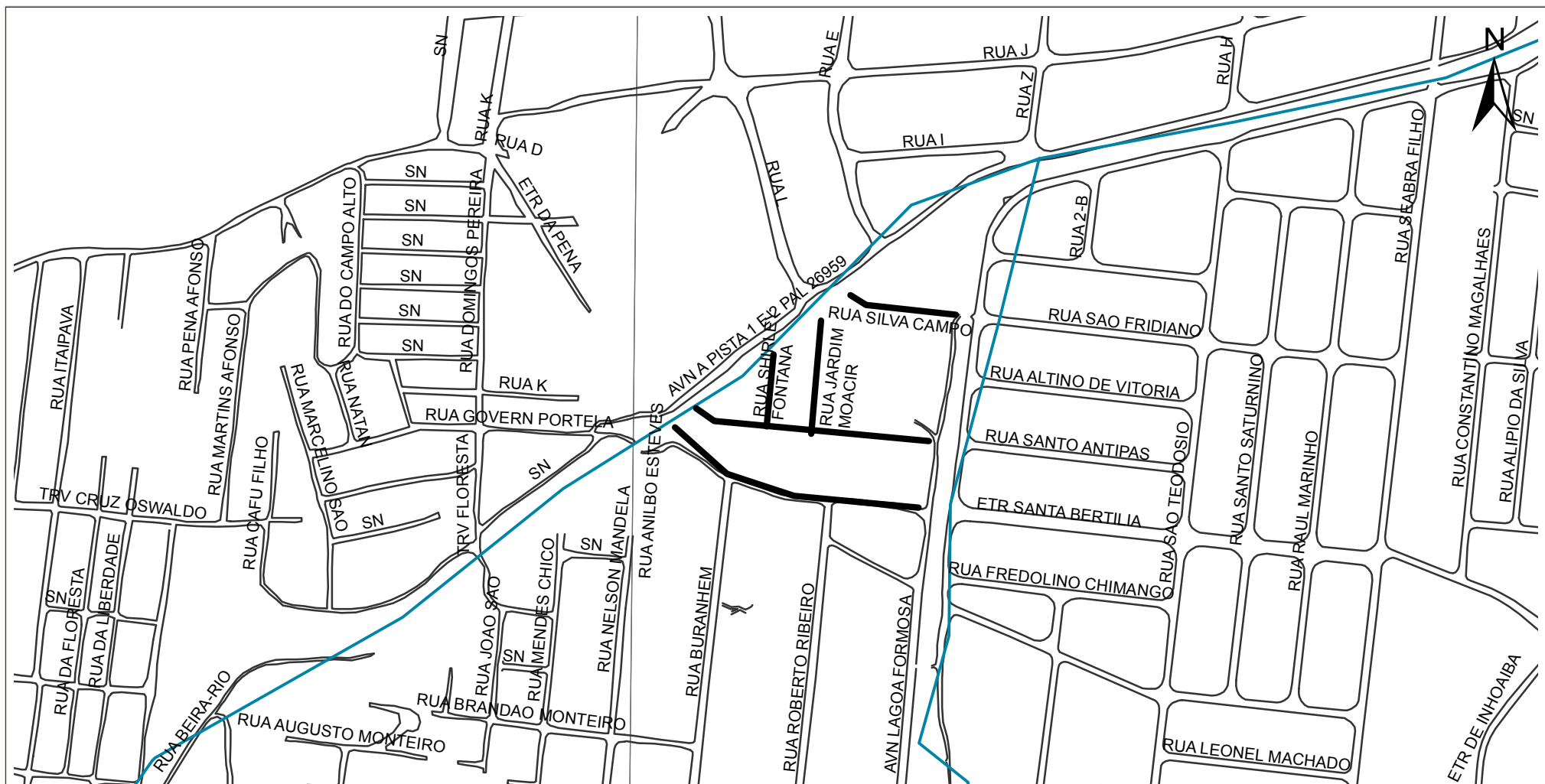
ANEXO I

Delimitação de Área de Especial Interesse Social



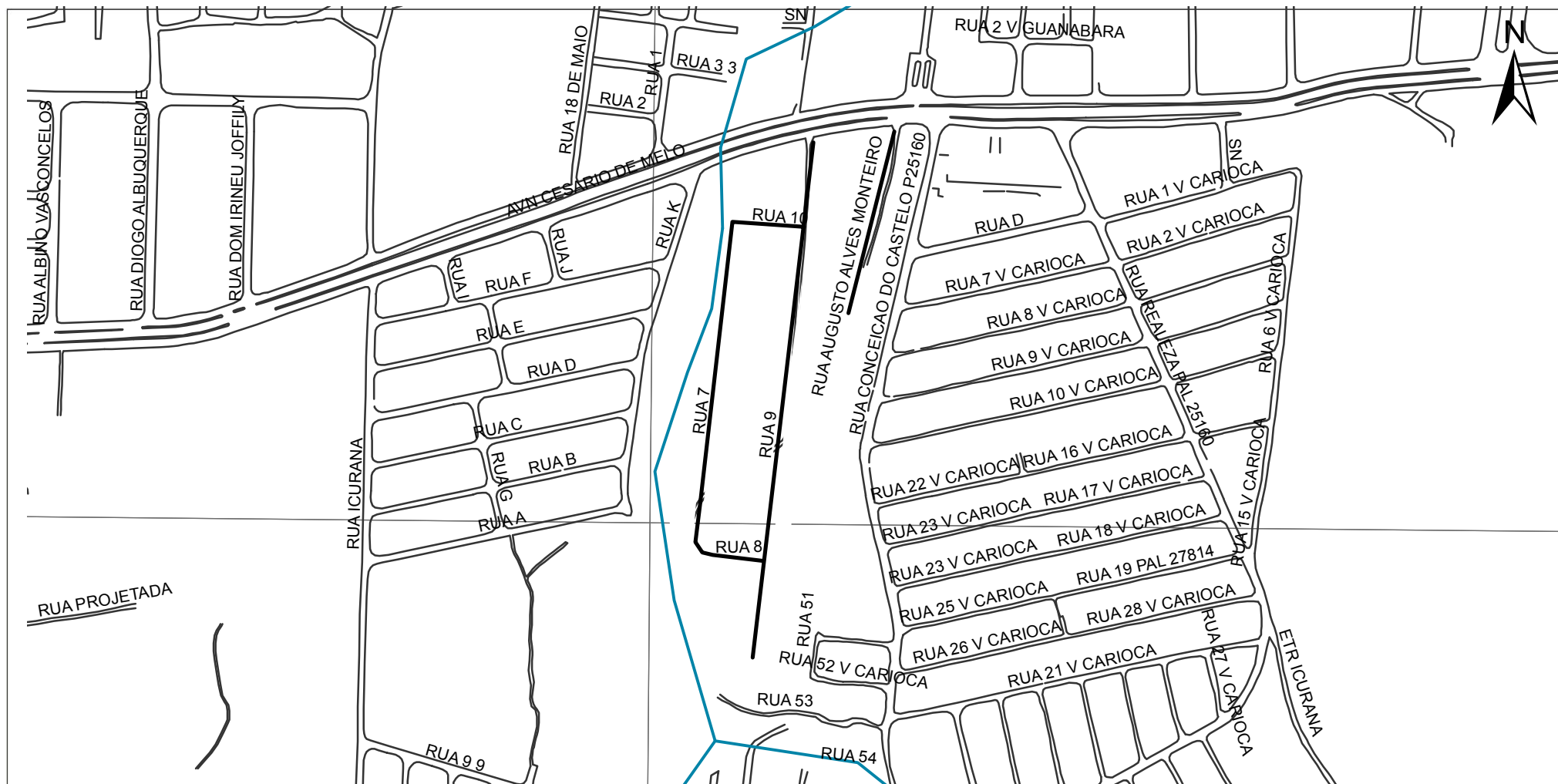
NÚCLEO COMUNIDADE DICURANA
BAIRRO - INHOAÍBA

PREFEITURA DA CIDADE DO RIO DE JANEIRO
PROGRAMA BAIRRO MARAVILHA OESTE
ANEXO I
Delimitação de Área de Especial Interesse Social



NÚCLEO COMUNIDADE GUARARAPE
BAIRRO - INHOAÍBA

PREFEITURA DA CIDADE DO RIO DE JANEIRO
PROGRAMA BAIRRO MARAVILHA OESTE
ANEXO I
Delimitação de Área de Especial Interesse Social



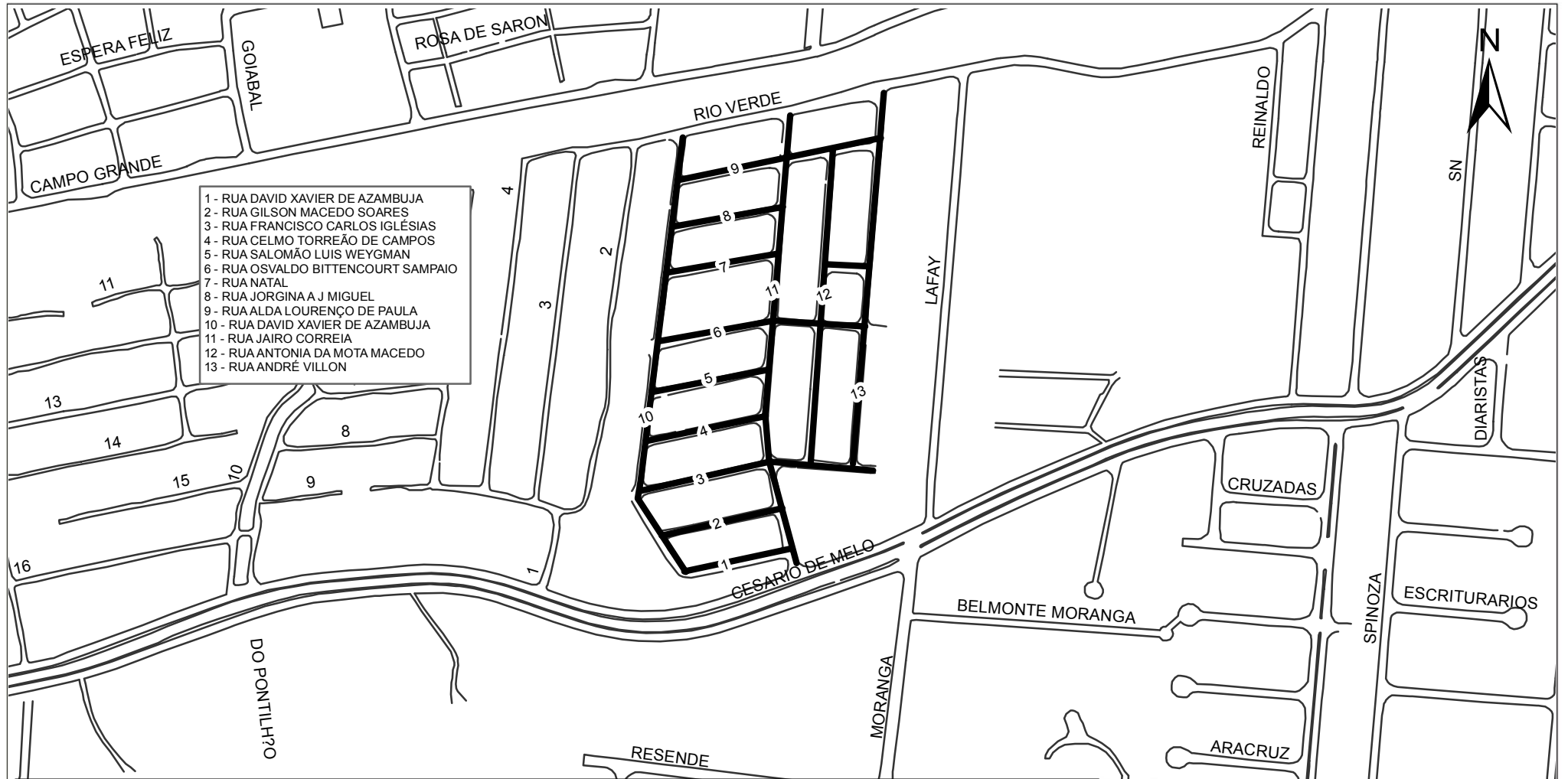
NUCLEO COMUNIDADE PARQUE CANAÃ
BAIRRO - INHOAÍBA

PREFEITURA DA CIDADE DO RIO DE JANEIRO

PROGRAMA BAIRRO MARAVILHA OESTE

ANEXO I

Delimitação de Área de Especial Interesse Social



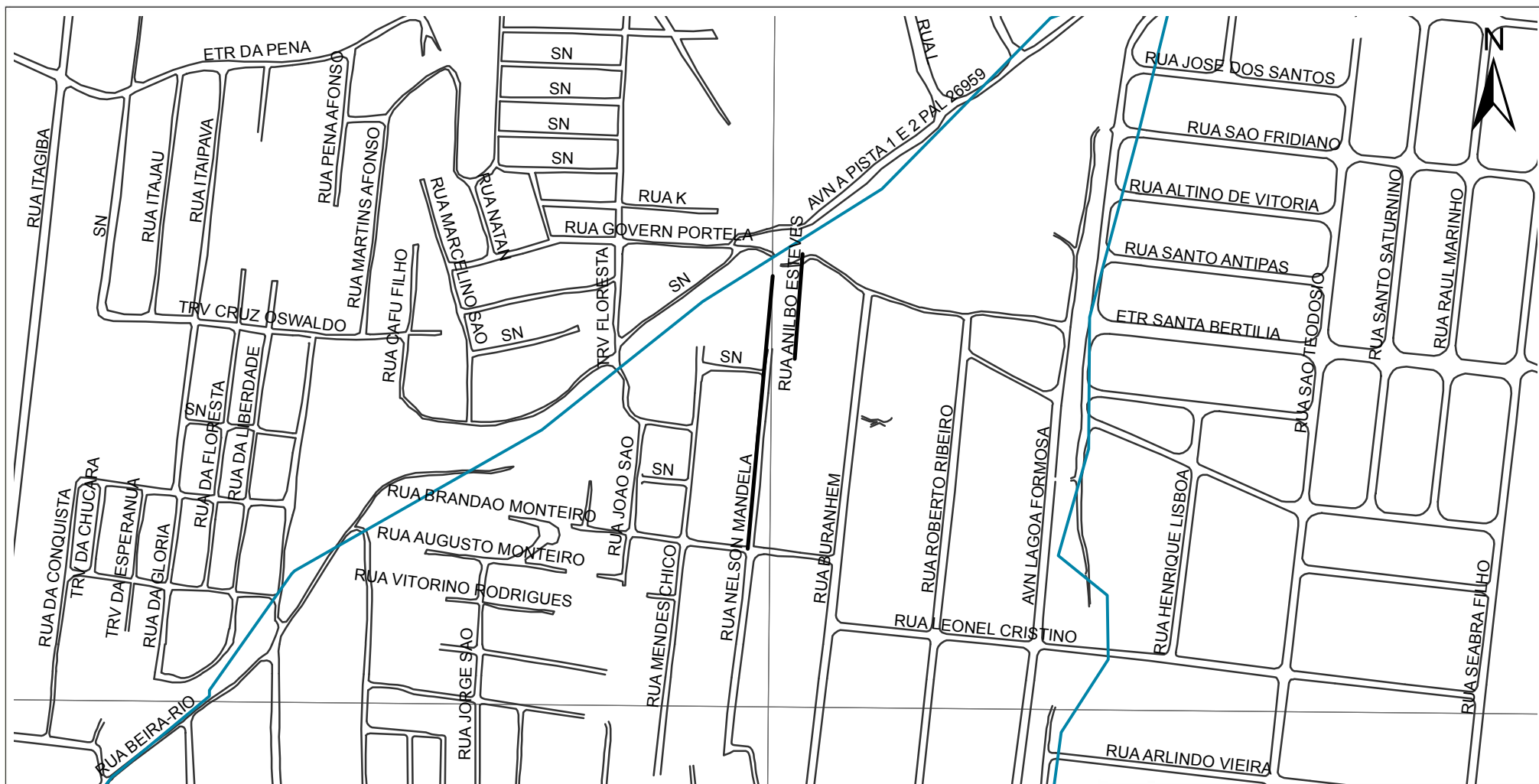
**NÚCLEO CONJUNTO CESÁRIO DE MELO
 BAIRRO - INHOAÍBA**

PREFEITURA DA CIDADE DO RIO DE JANEIRO

PROGRAMA BAIRRO MARAVILHA OESTE

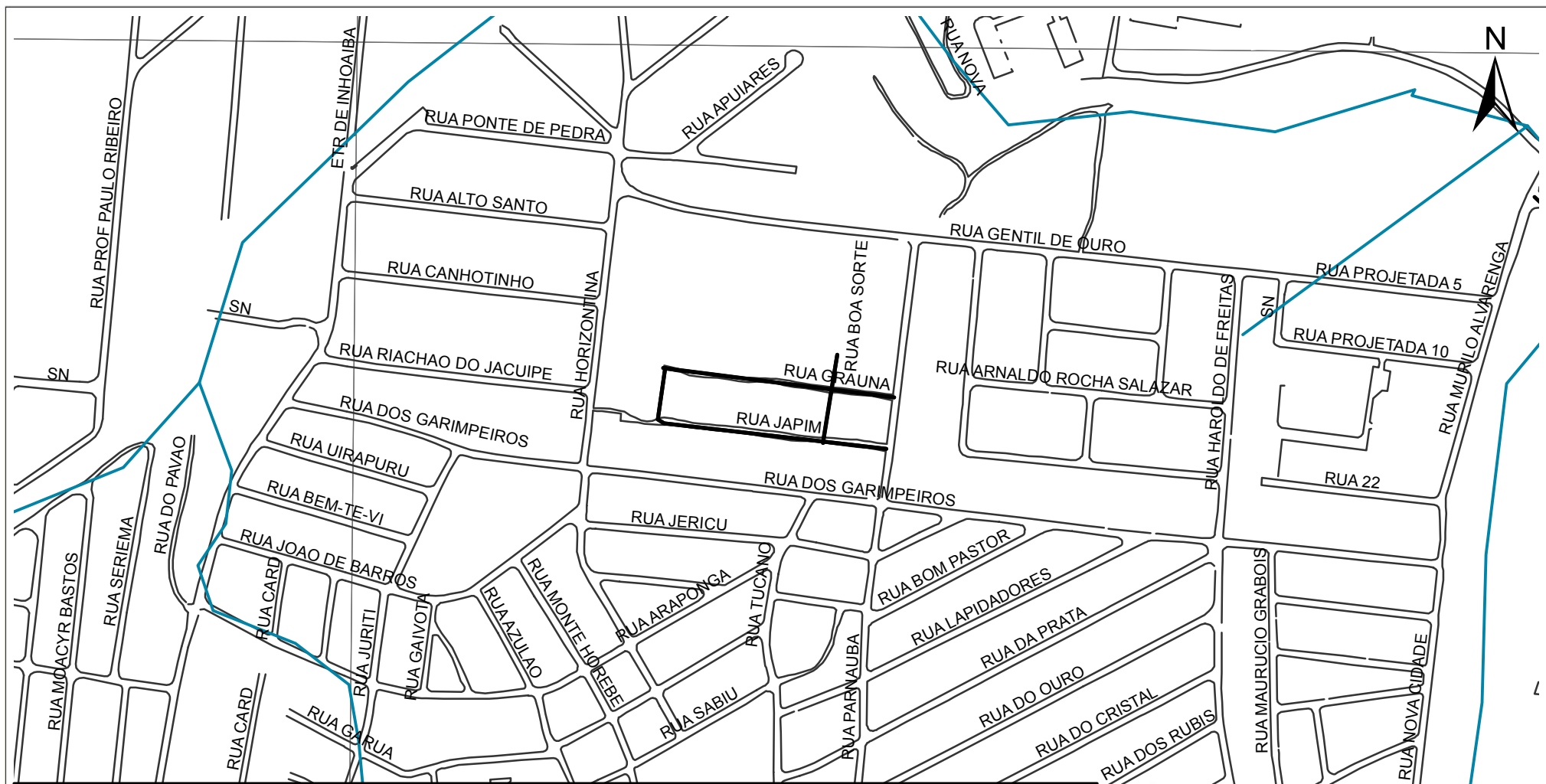
ANEXO I

Delimitação de Área de Especial Interesse Social



NÚCLEO RUA ANIBAL ESTEVES E NELSON MANDELA
BAIRRO - INHOAÍBA

PREFEITURA DA CIDADE DO RIO DE JANEIRO
PROGRAMA BAIRRO MARAVILHA OESTE
ANEXO I
Delimitação de Área de Especial Interesse Social



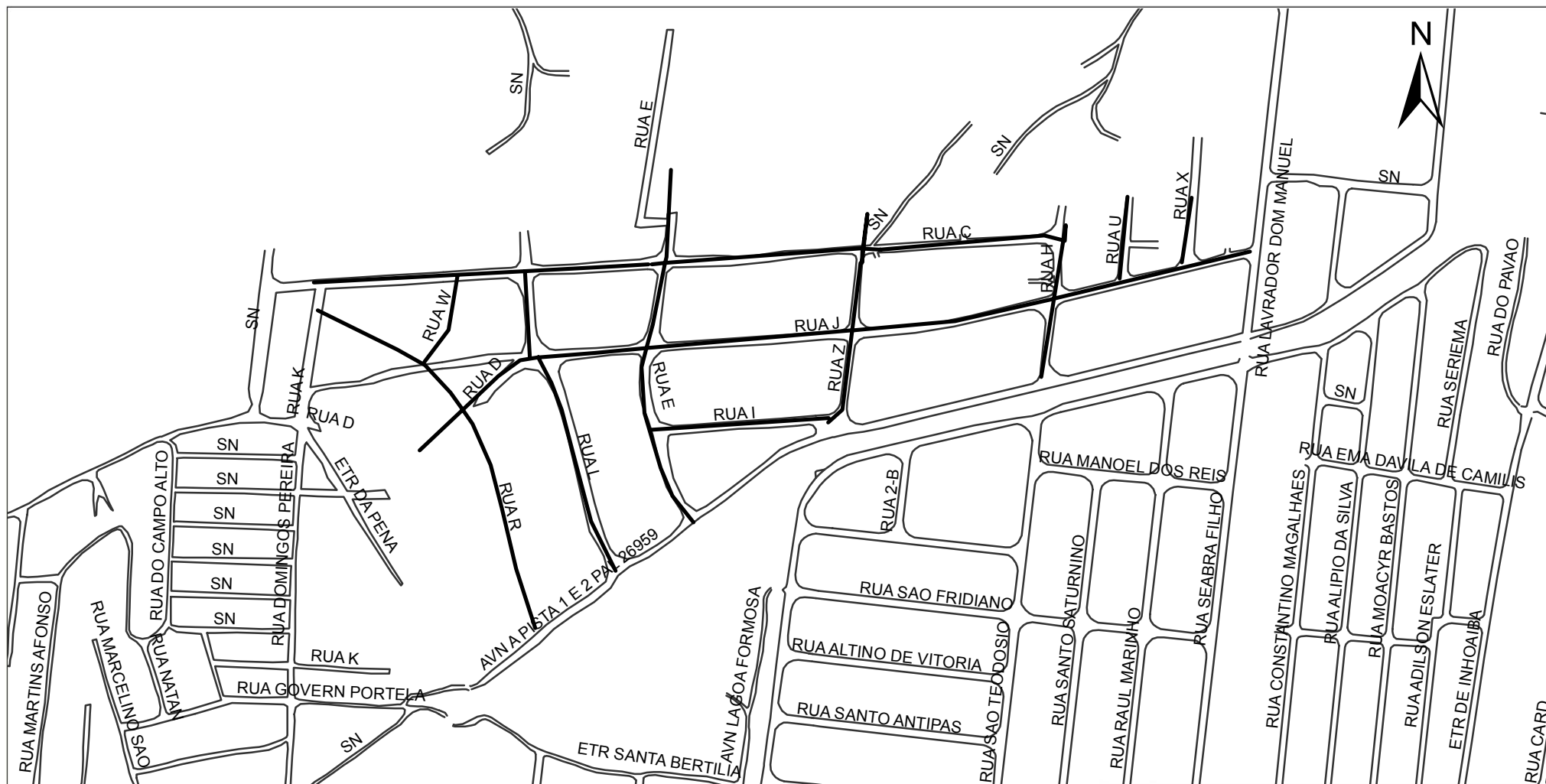
NÚCLEO RUA BOA SORTE E ADJACÊNCIAS
BAIRRO - INHOAÍBA

PREFEITURA DA CIDADE DO RIO DE JANEIRO

PROGRAMA BAIRRO MARAVILHA OESTE

ANEXO I

Delimitação de Área de Especial Interesse Social



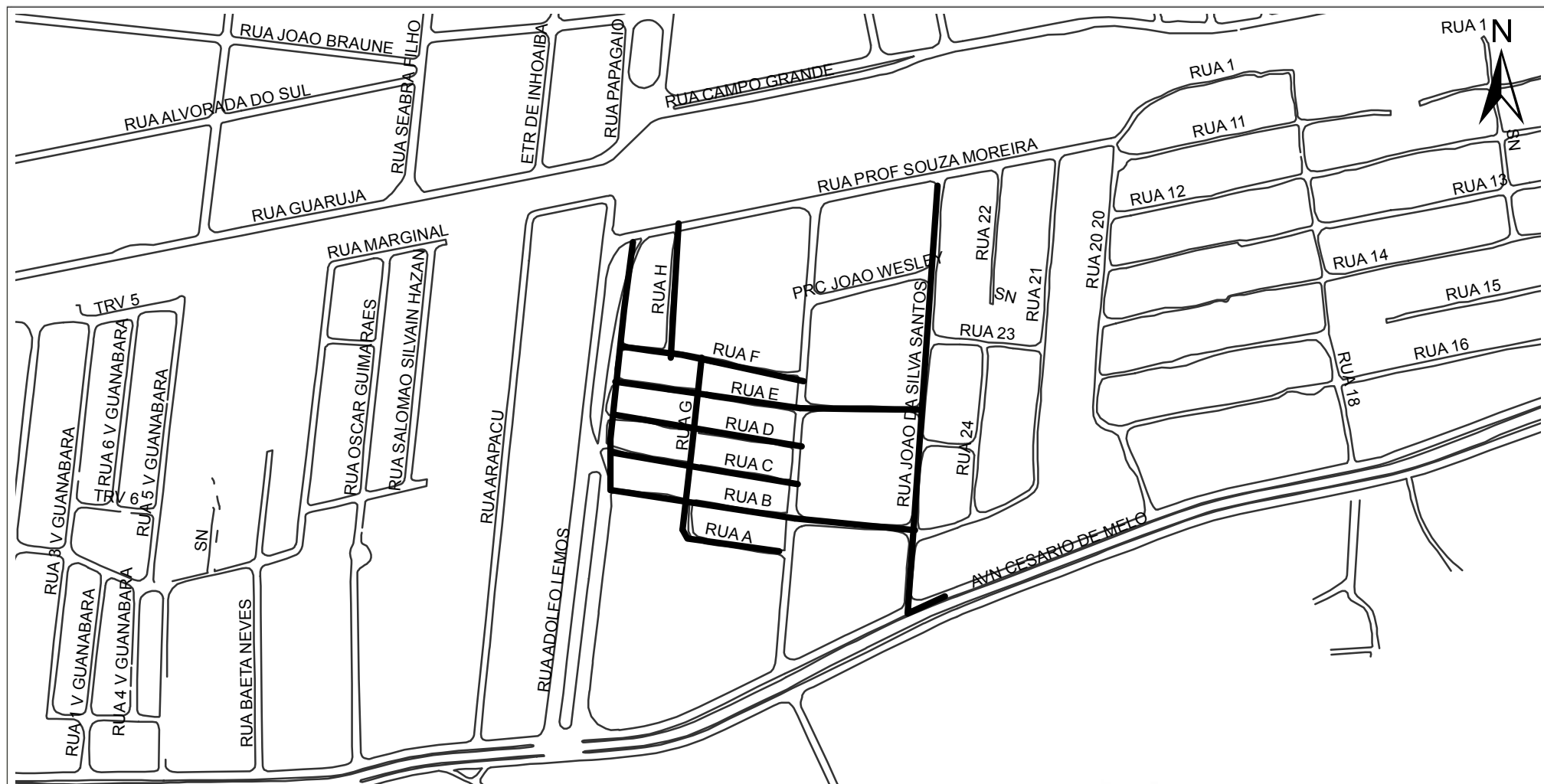
**NÚCLEO SANTA HELENA
BAIRRO - INHOAÍBA**

PREFEITURA DA CIDADE DO RIO DE JANEIRO

PROGRAMA BAIRRO MARAVILHA OESTE

ANEXO I

Delimitação de Área de Especial Interesse Social



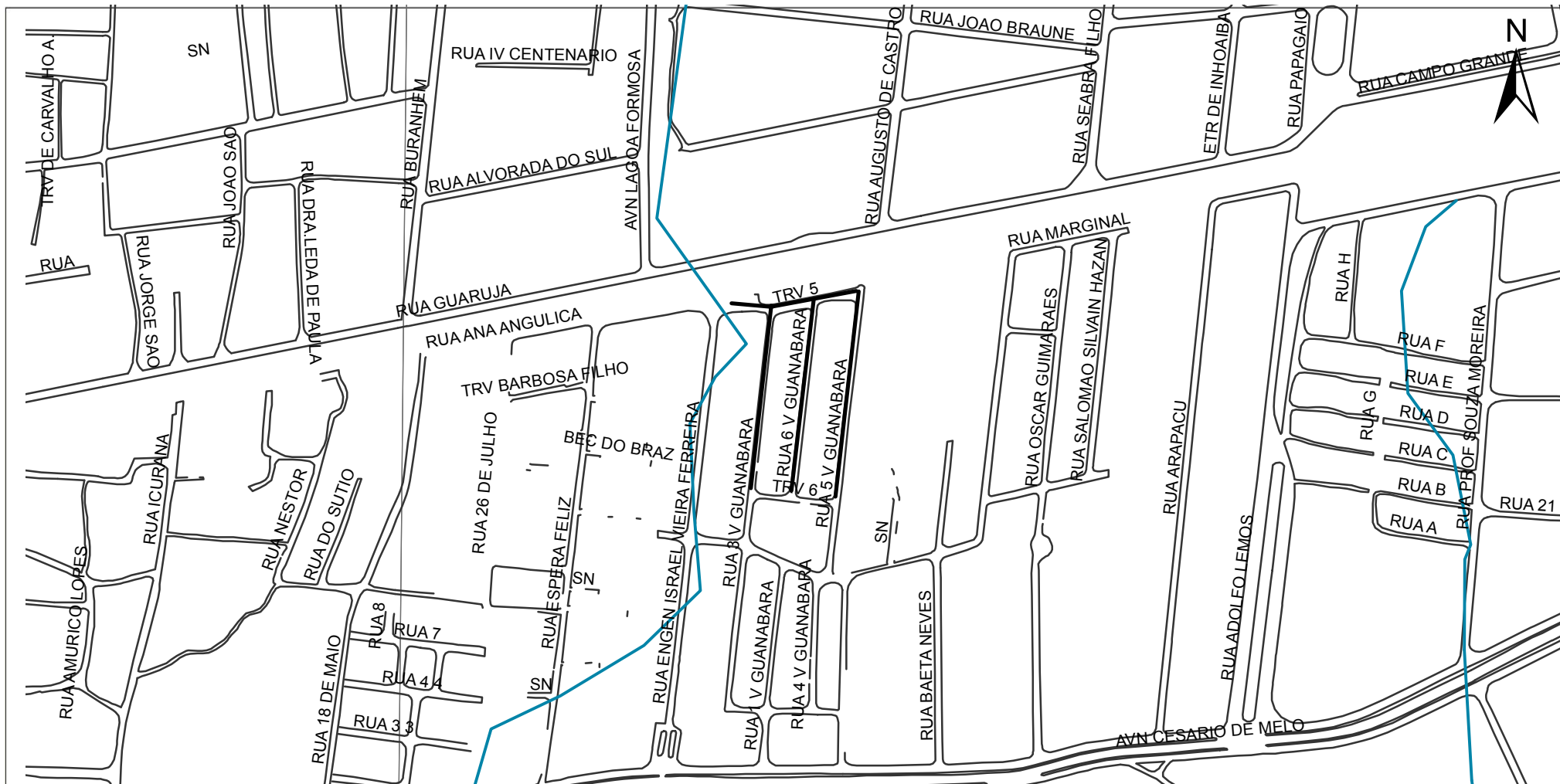
NÚCLEO VILA ESPERANÇA
BAIRRO - INHOAÍBA

PREFEITURA DA CIDADE DO RIO DE JANEIRO

PROGRAMA BAIRRO MARAVILHA OESTE

ANEXO I

Delimitação de Área de Especial Interesse Social



NUCLEO VILAR GUANABARA
BAIRRO - INHOAÍBA

PREFEITURA DA CIDADE DO RIO DE JANEIRO

PROGRAMA BAIRRO MARAVILHA OESTE

ANEXO I

Delimitação de Área de Especial Interesse Social



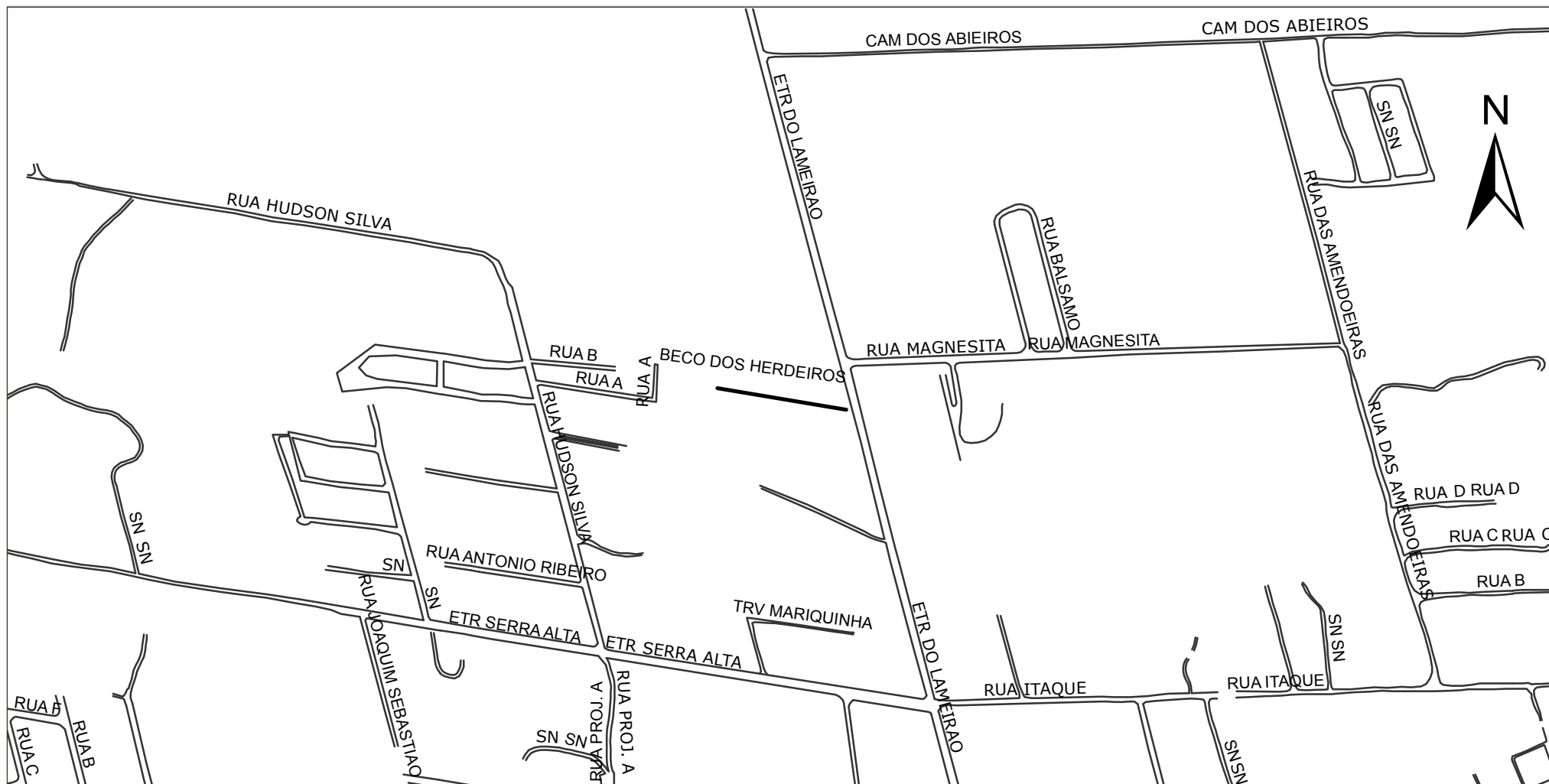
**NÚCLEO VILLAGE DAS PALMEIRAS
BAIRRO - INHOAÍBA**

PREFEITURA DA CIDADE DO RIO DE JANEIRO

PROGRAMA BAIRRO MARAVILHA OESTE

ANEXO I

Delimitação de Área de Especial Interesse Social



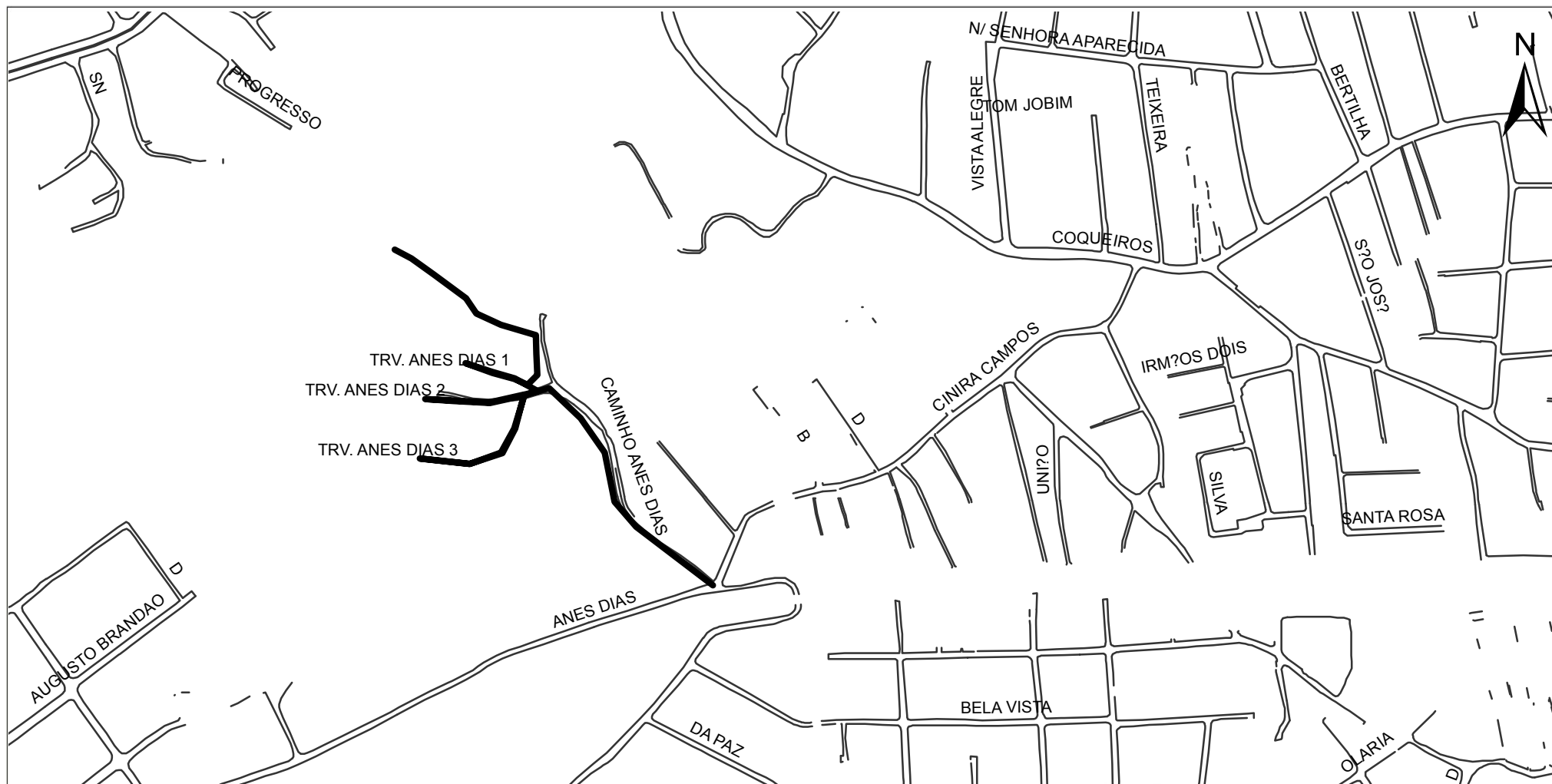
**NÚCLEO BECO DOS HERDEIROS
BAIRRO - SANTÍSSIMO**

PREFEITURA DA CIDADE DO RIO DE JANEIRO

PROGRAMA BAIRRO MARAVILHA OESTE

ANEXO I

Delimitação de Área de Especial Interesse Social



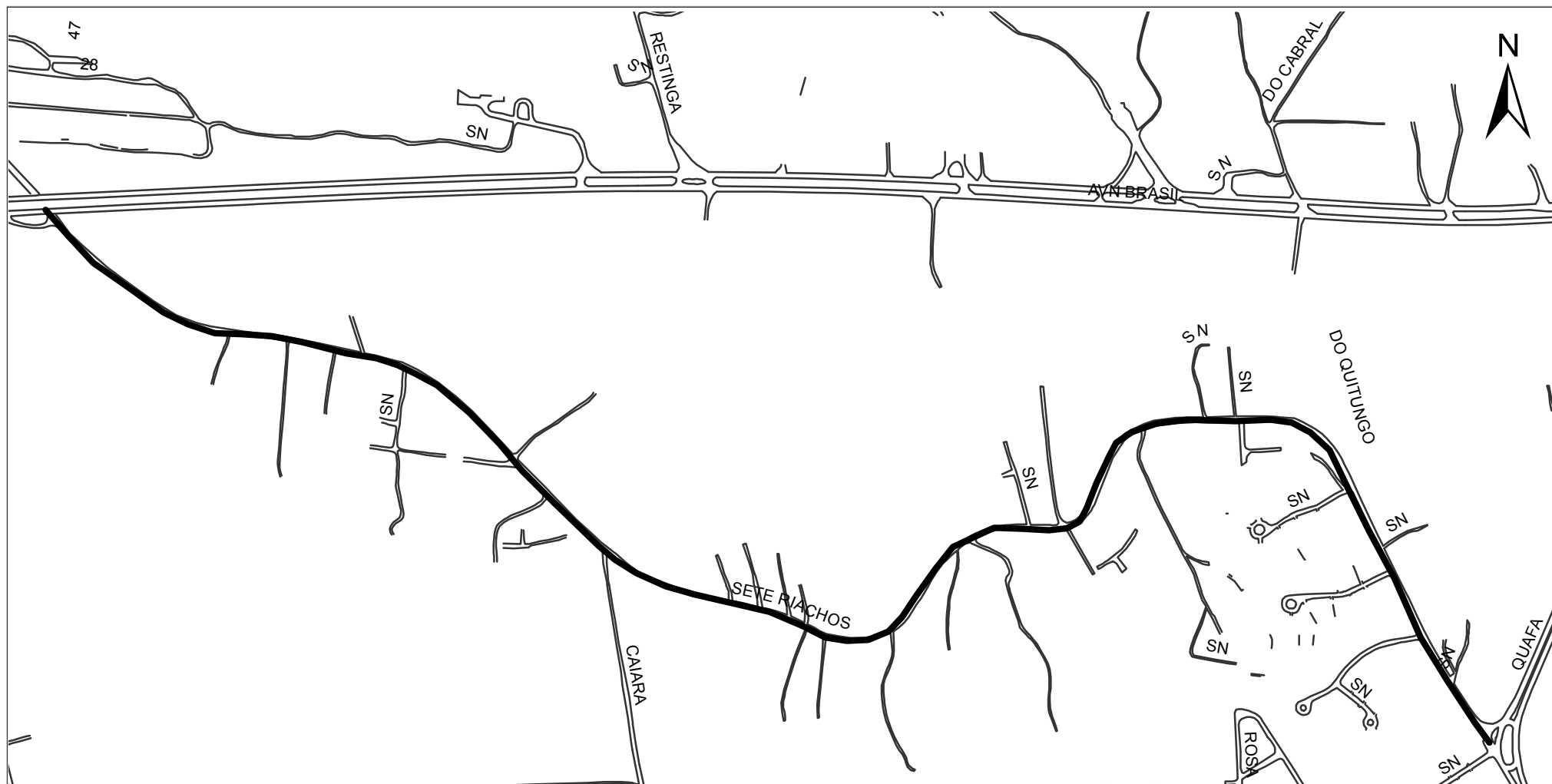
**NÚCLEO CAMINHO ANES DIAS
BAIRRO - SANTÍSSIMO**

PREFEITURA DA CIDADE DO RIO DE JANEIRO

PROGRAMA BAIRRO MARAVILHA OESTE

ANEXO I

Delimitação de Área de Especial Interesse Social



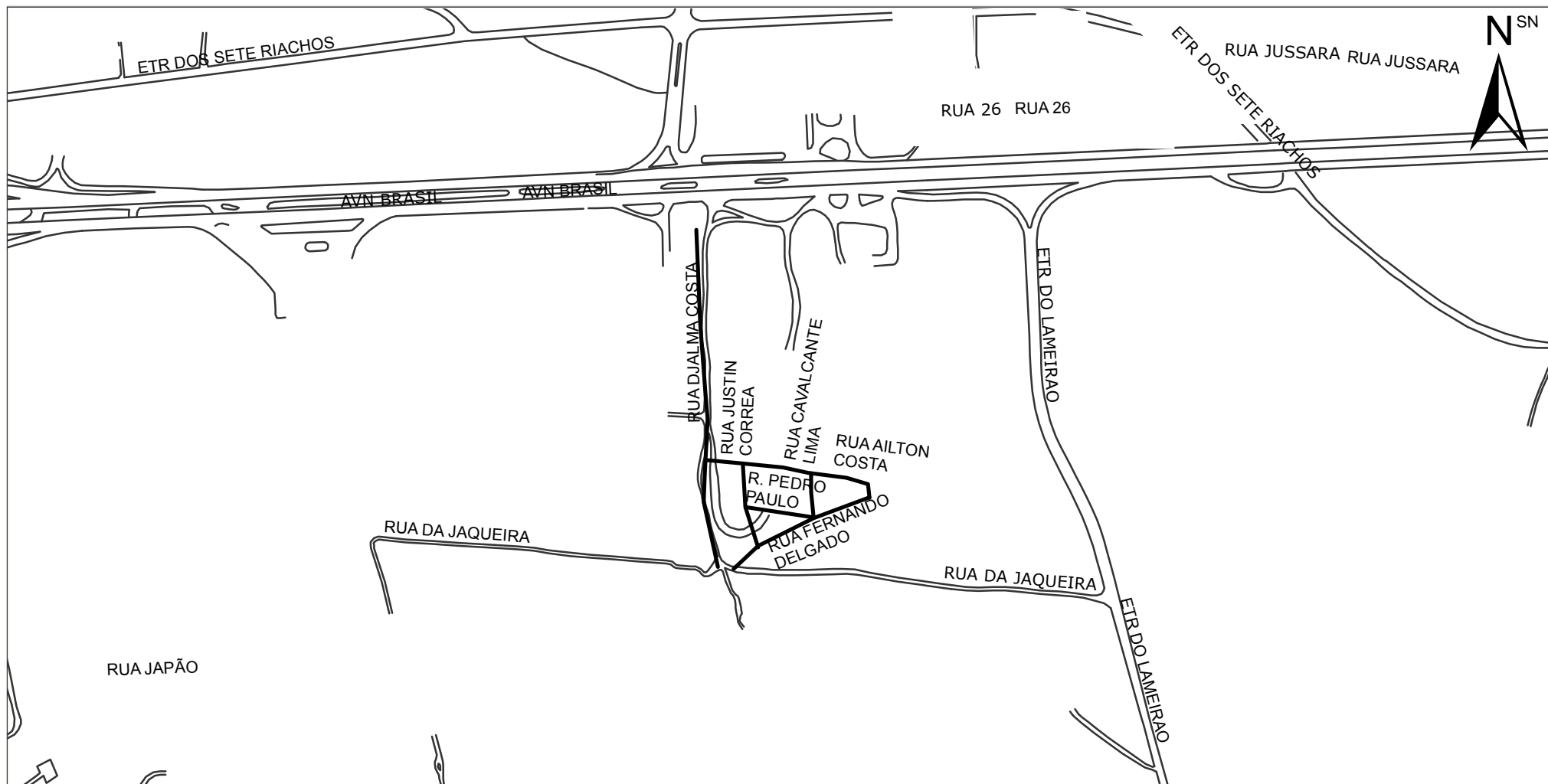
**NÚCLEO ESTRADA SETE RIACHOS
BAIRRO - SANTÍSSIMO**

PREFEITURA DA CIDADE DO RIO DE JANEIRO

PROGRAMA BAIRRO MARAVILHA OESTE

ANEXO I

Delimitação de Área de Especial Interesse Social



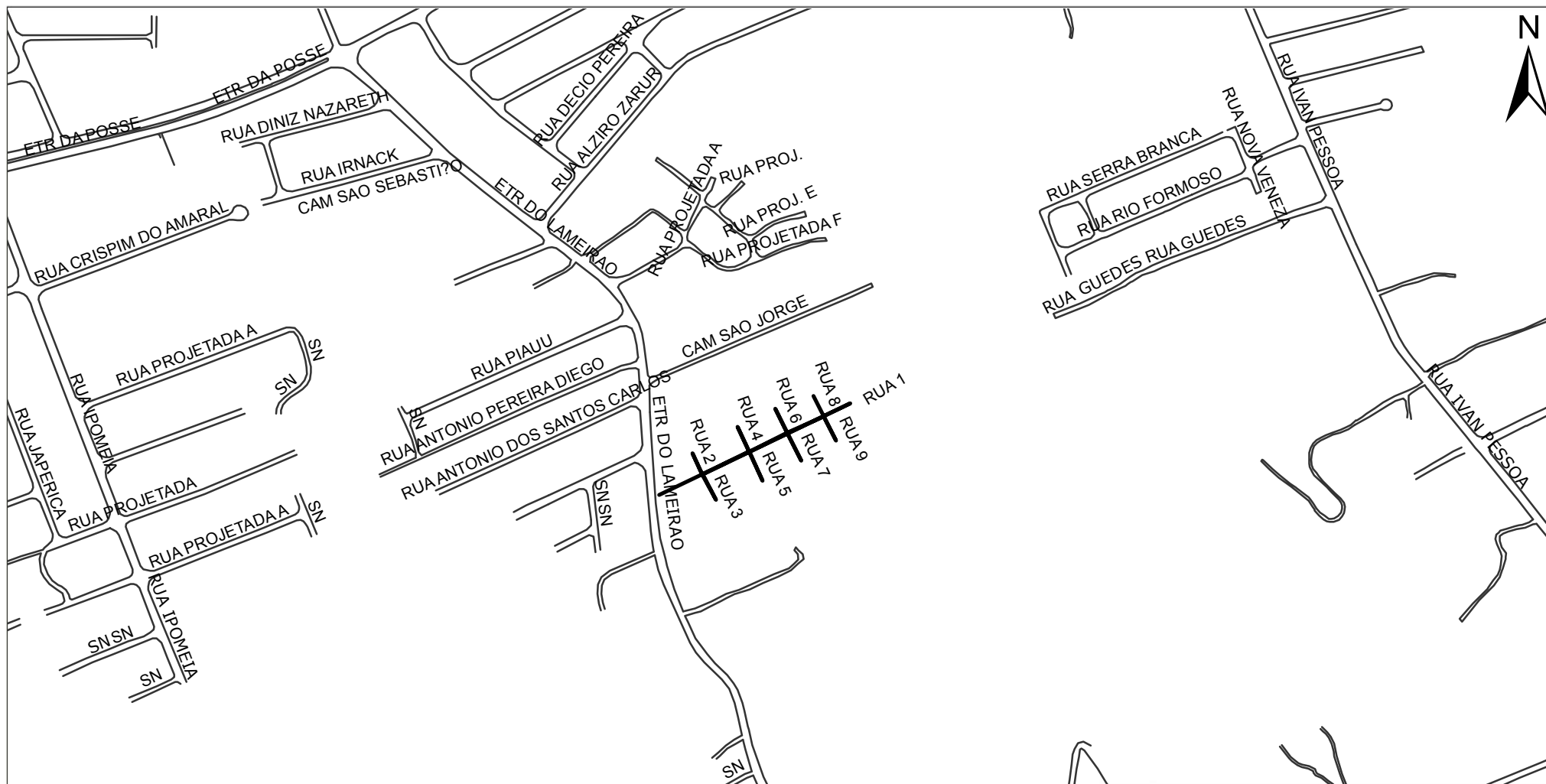
**NÚCLEO JARDIM DAS ÁGUAS (RUA DJALMA COSTA)
BAIRRO - SANTÍSSIMO**

PREFEITURA DA CIDADE DO RIO DE JANEIRO

PROGRAMA BAIRRO MARAVILHA OESTE

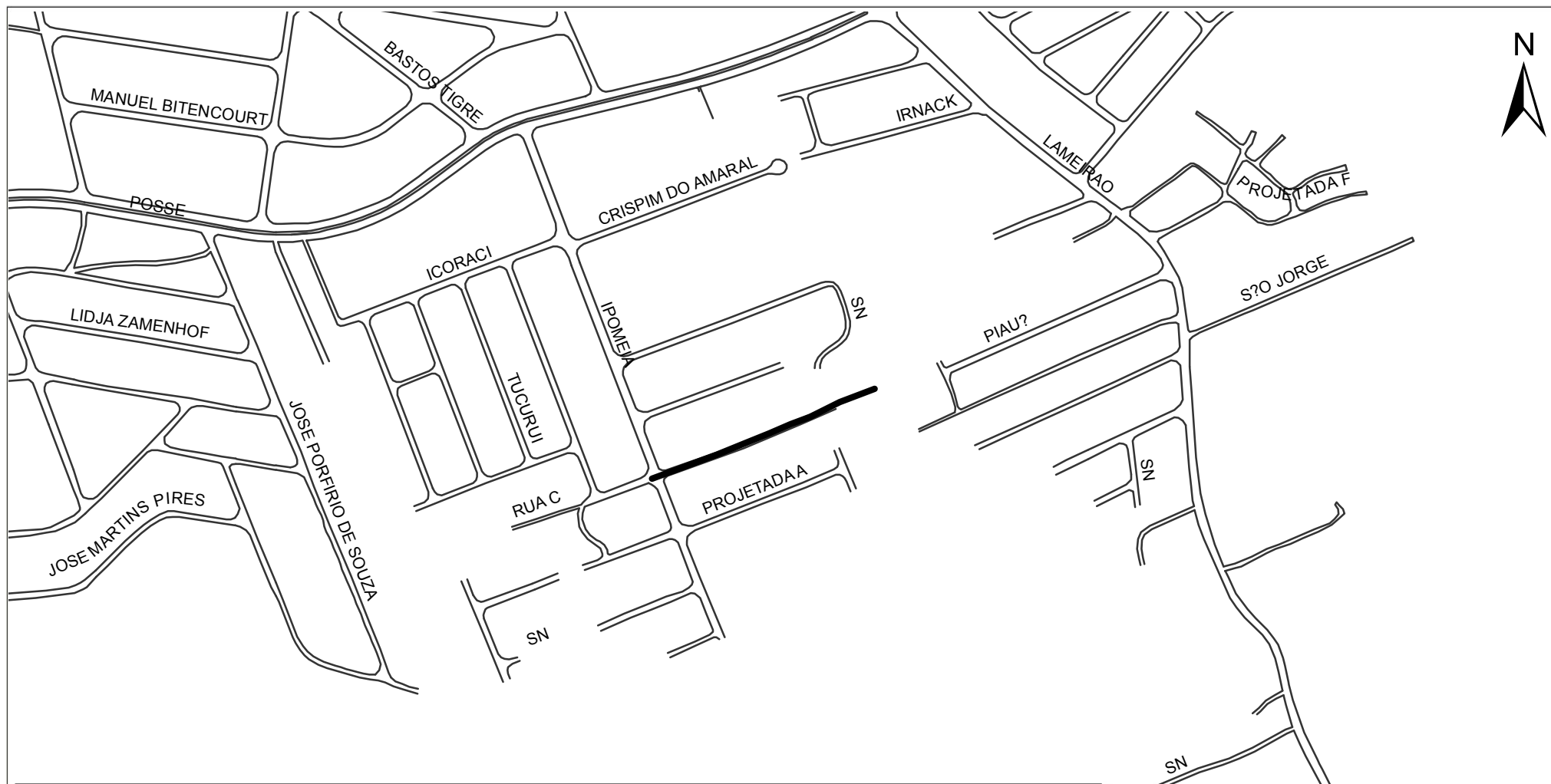
ANEXO I

Delimitação de Área de Especial Interesse Social



NÚCLEO LAMEIRÃO 696
BAIRRO - SANTÍSSIMO

PREFEITURA DA CIDADE DO RIO DE JANEIRO
PROGRAMA BAIRRO MARAVILHA OESTE
ANEXO I
Delimitação de Área de Especial Interesse Social
201



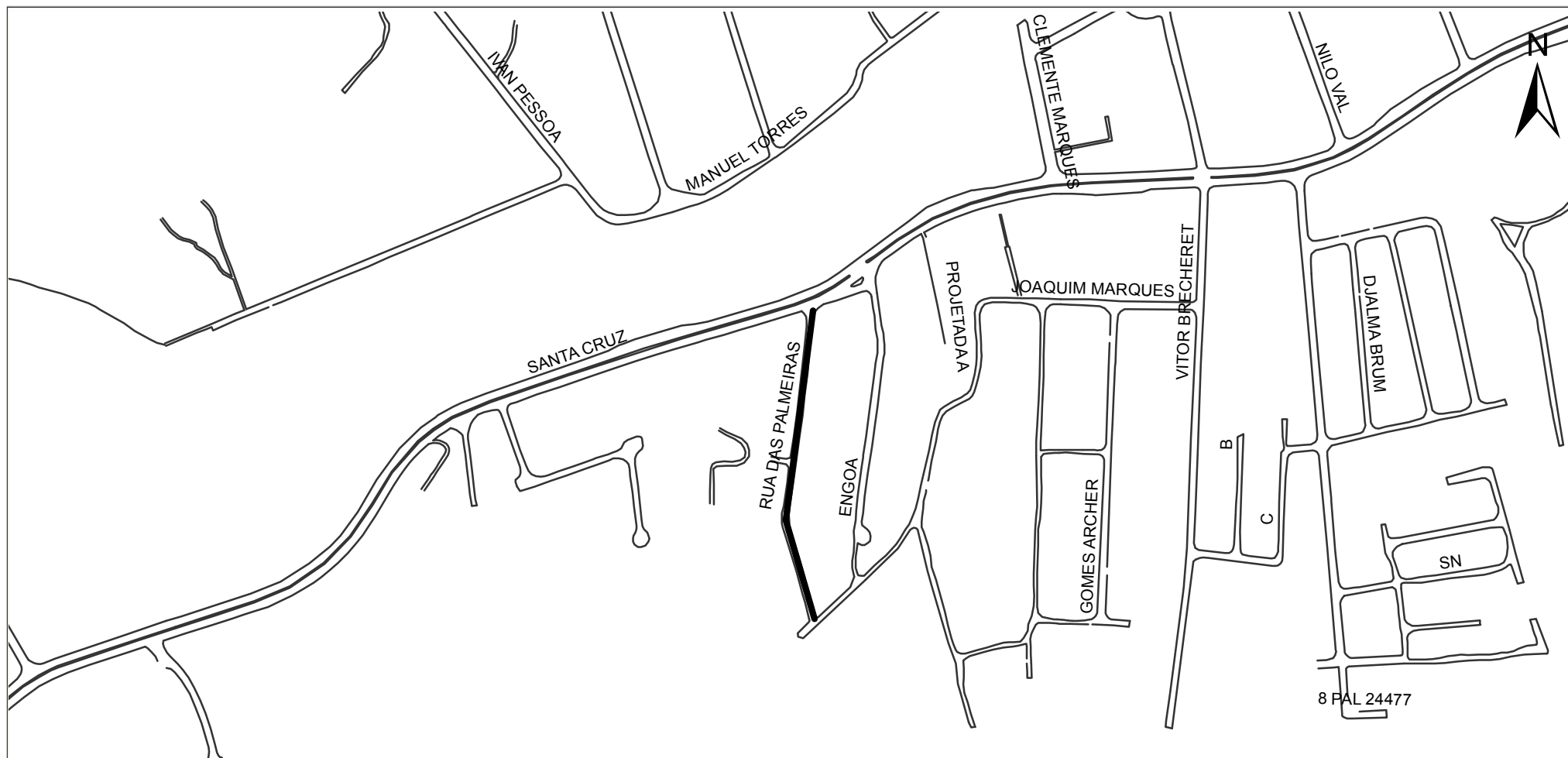
NÚCLEO PROJETADA C (RUA IPOMÉIA)
BAIRRO - SANTÍSSIMO

PREFEITURA DA CIDADE DO RIO DE JANEIRO

PROGRAMA BAIRRO MARAVILHA OESTE

ANEXO I

Delimitação de Área de Especial Interesse Social



NÚCLEO RUA DAS PALMEIRAS
BAIRRO - SANTÍSSIMO

PREFEITURA DA CIDADE DO RIO DE JANEIRO

PROGRAMA BAIRRO MARAVILHA OESTE

ANEXO I

Delimitação de Área de Especial Interesse Social



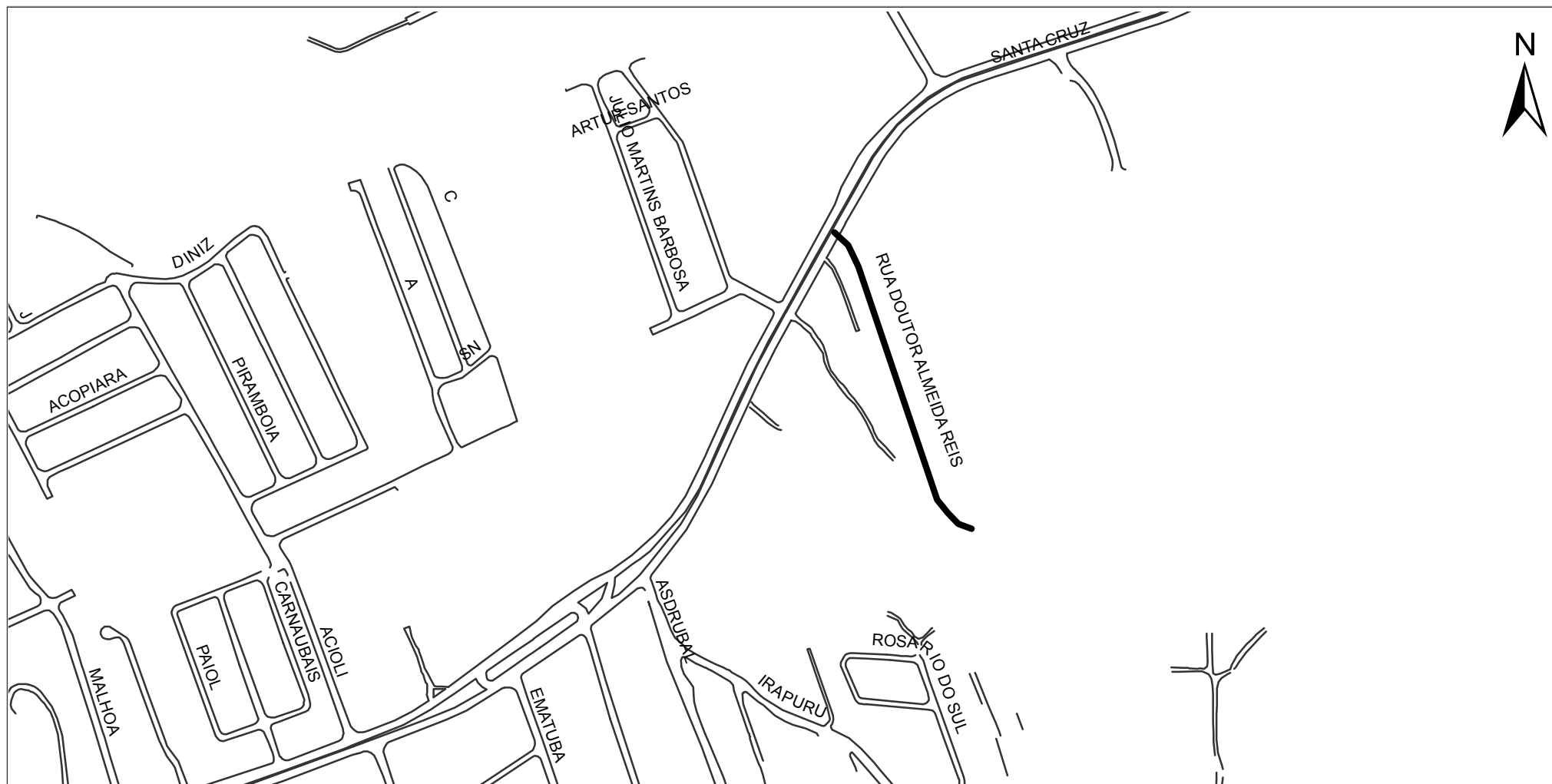
**NÚCLEO RUA DOS ABIEIROS
BAIRRO - SANTÍSSIMO**

PREFEITURA DA CIDADE DO RIO DE JANEIRO

PROGRAMA BAIRRO MARAVILHA OESTE

ANEXO I

Delimitação de Área de Especial Interesse Social



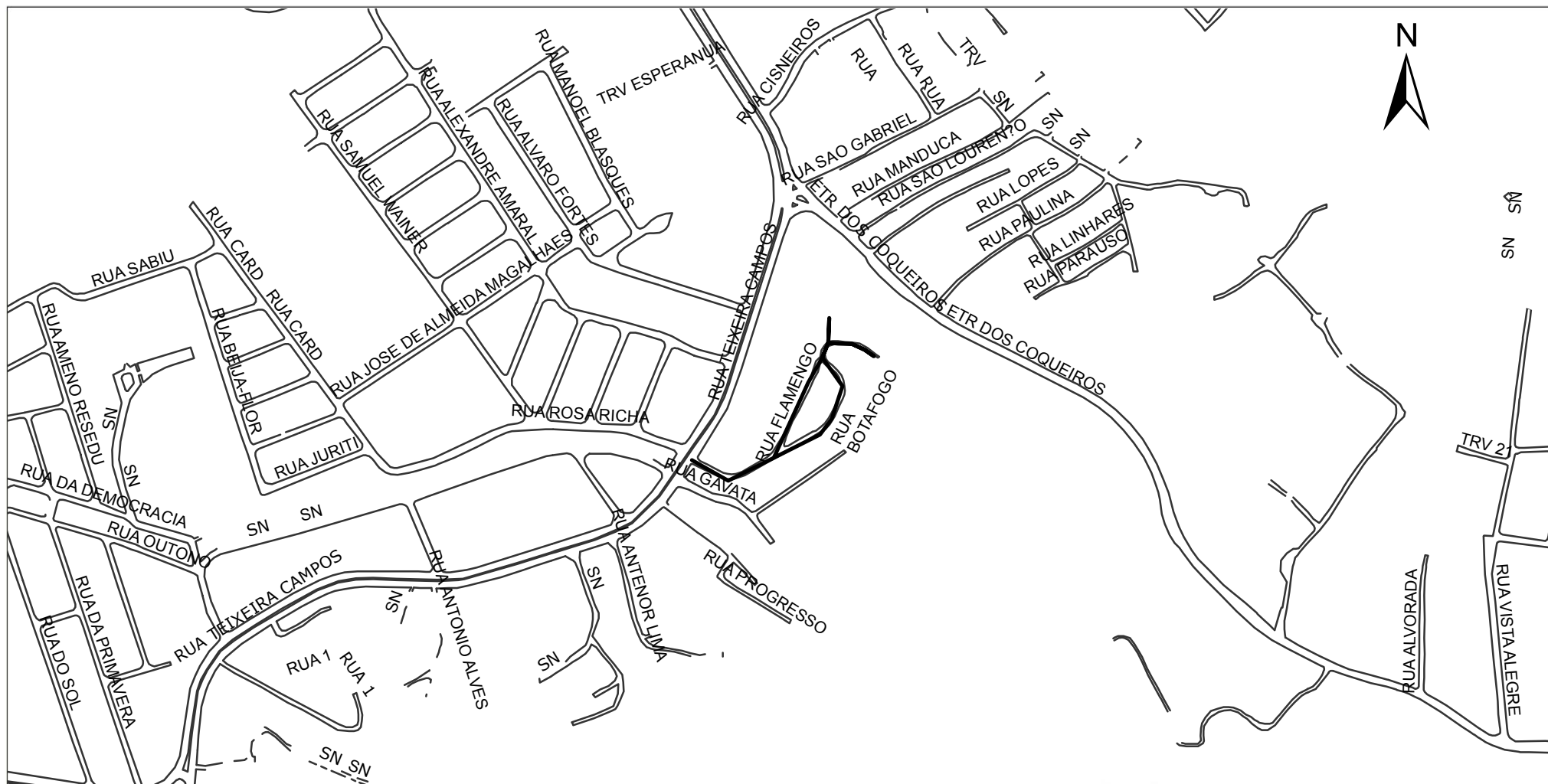
NÚCLEO RUA DOUTOR ALMEIDA REIS
BAIRRO - SANTÍSSIMO

PREFEITURA DA CIDADE DO RIO DE JANEIRO

PROGRAMA BAIRRO MARAVILHA OESTE

ANEXO I

Delimitação de Área de Especial Interesse Social



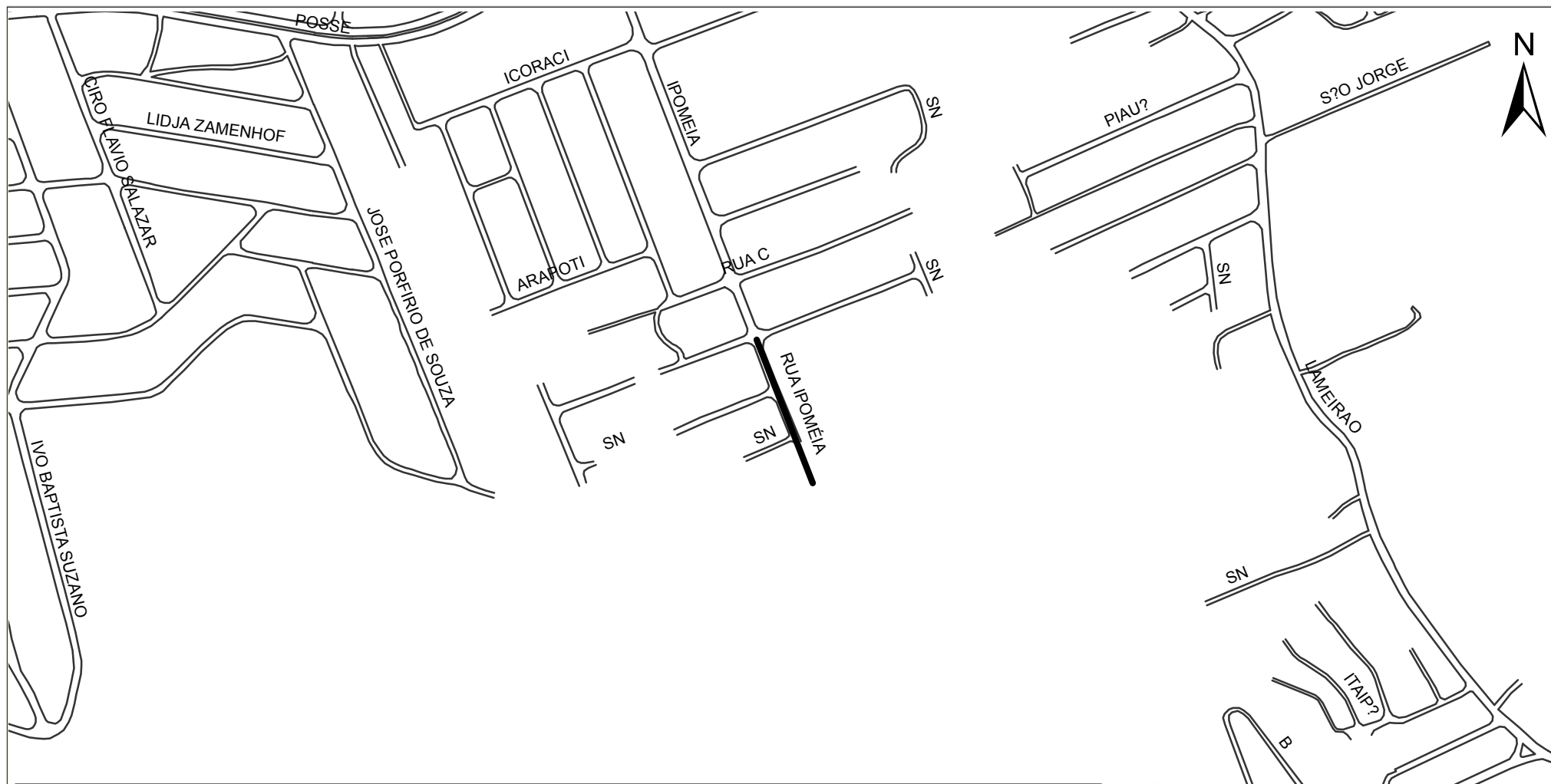
**NÚCLEO RUA FLAMENGO E RUA BOTAFOGO
BAIRRO - SANTÍSSIMO**

PREFEITURA DA CIDADE DO RIO DE JANEIRO

PROGRAMA BAIRRO MARAVILHA OESTE

ANEXO I

Delimitação de Área de Especial Interesse Social



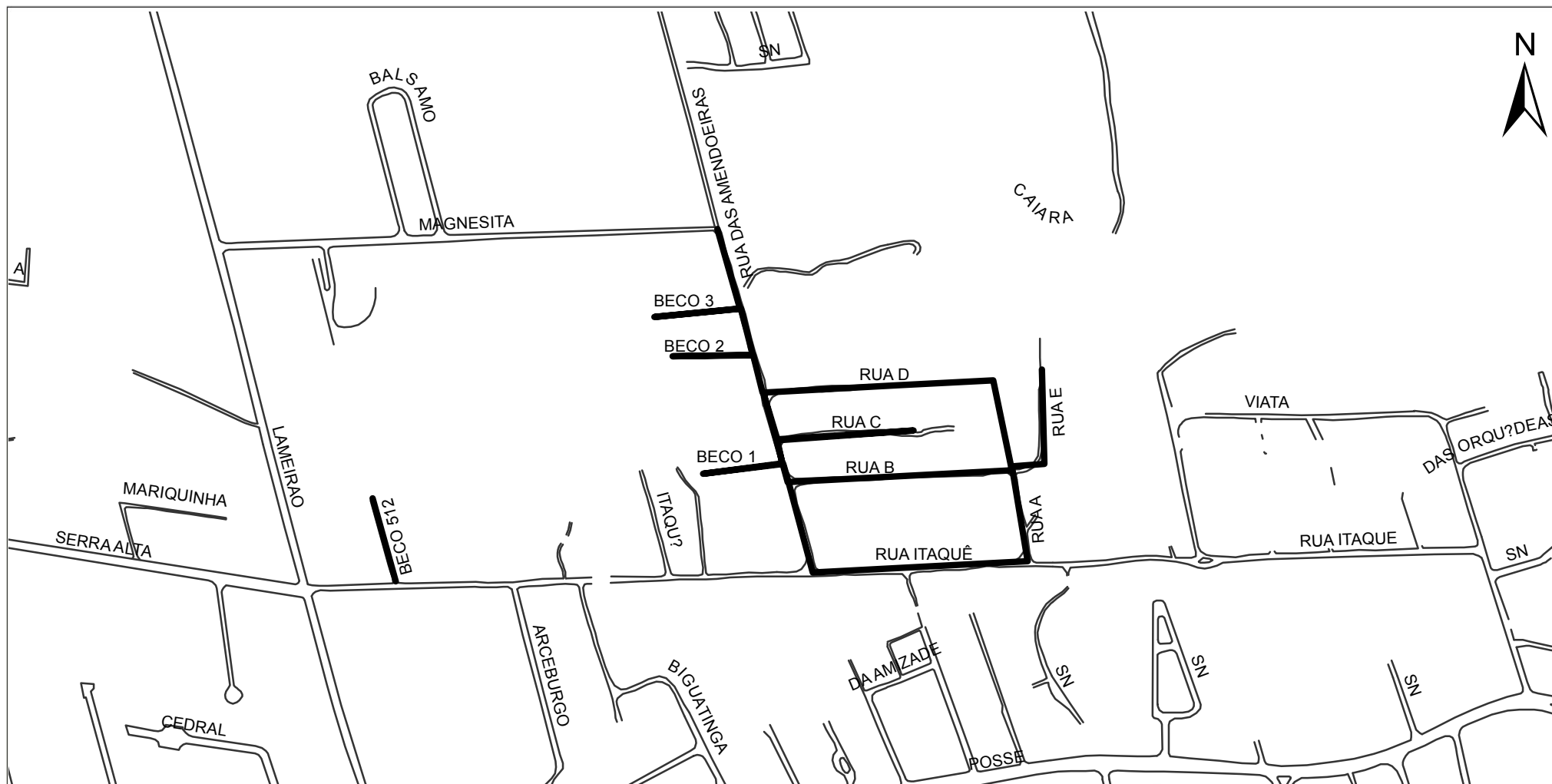
NÚCLEO RUA IPOMÉIA
BAIRRO - SANTÍSSIMO

PREFEITURA DA CIDADE DO RIO DE JANEIRO

PROGRAMA BAIRRO MARAVILHA OESTE

ANEXO I

Delimitação de Área de Especial Interesse Social



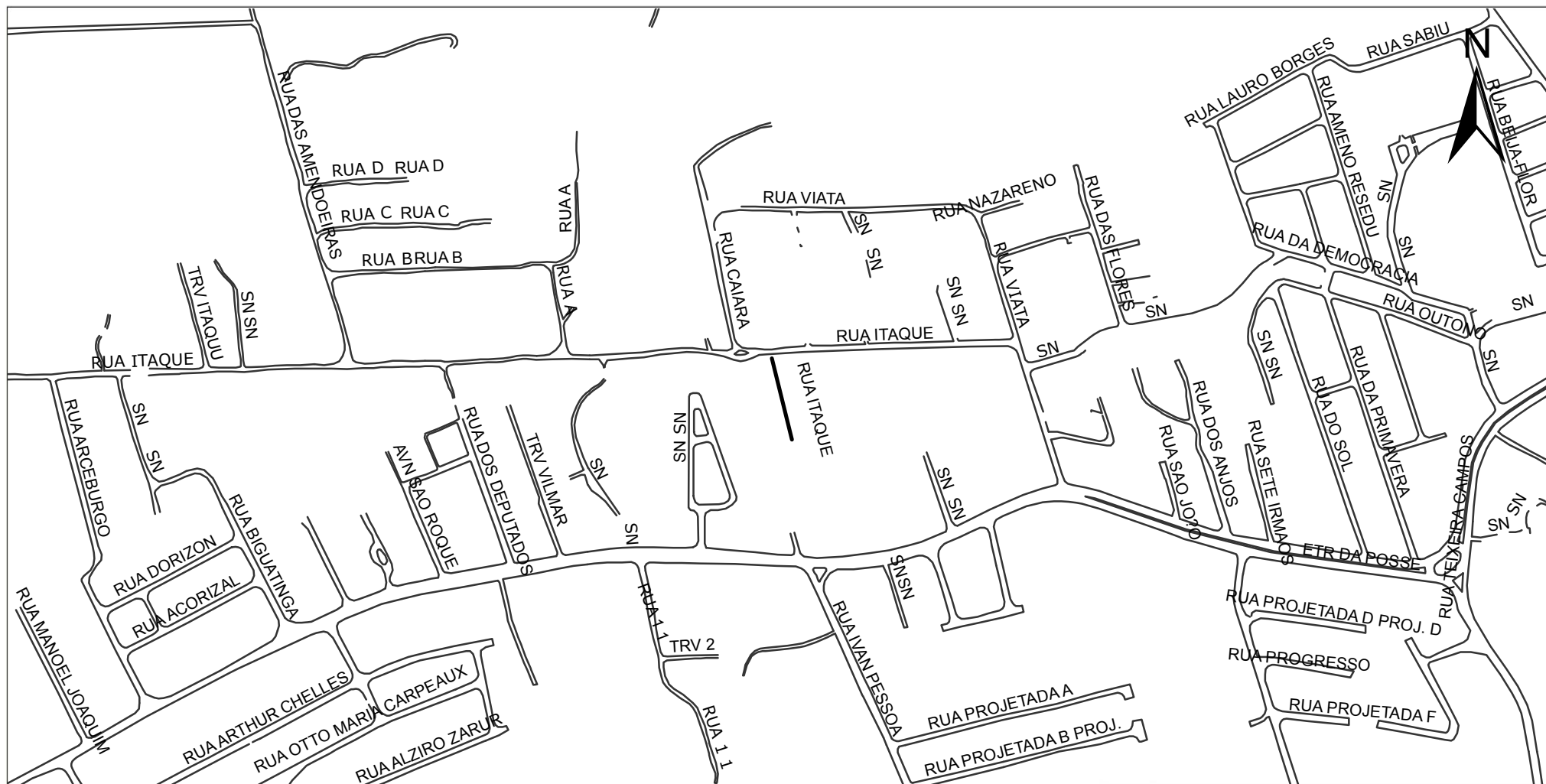
**NÚCLEO RUA ITAQUÊ
BAIRRO - SANTÍSSIMO**

PREFEITURA DA CIDADE DO RIO DE JANEIRO

PROGRAMA BAIRRO MARAVILHA OESTE

ANEXO I

Delimitação de Área de Especial Interesse Social



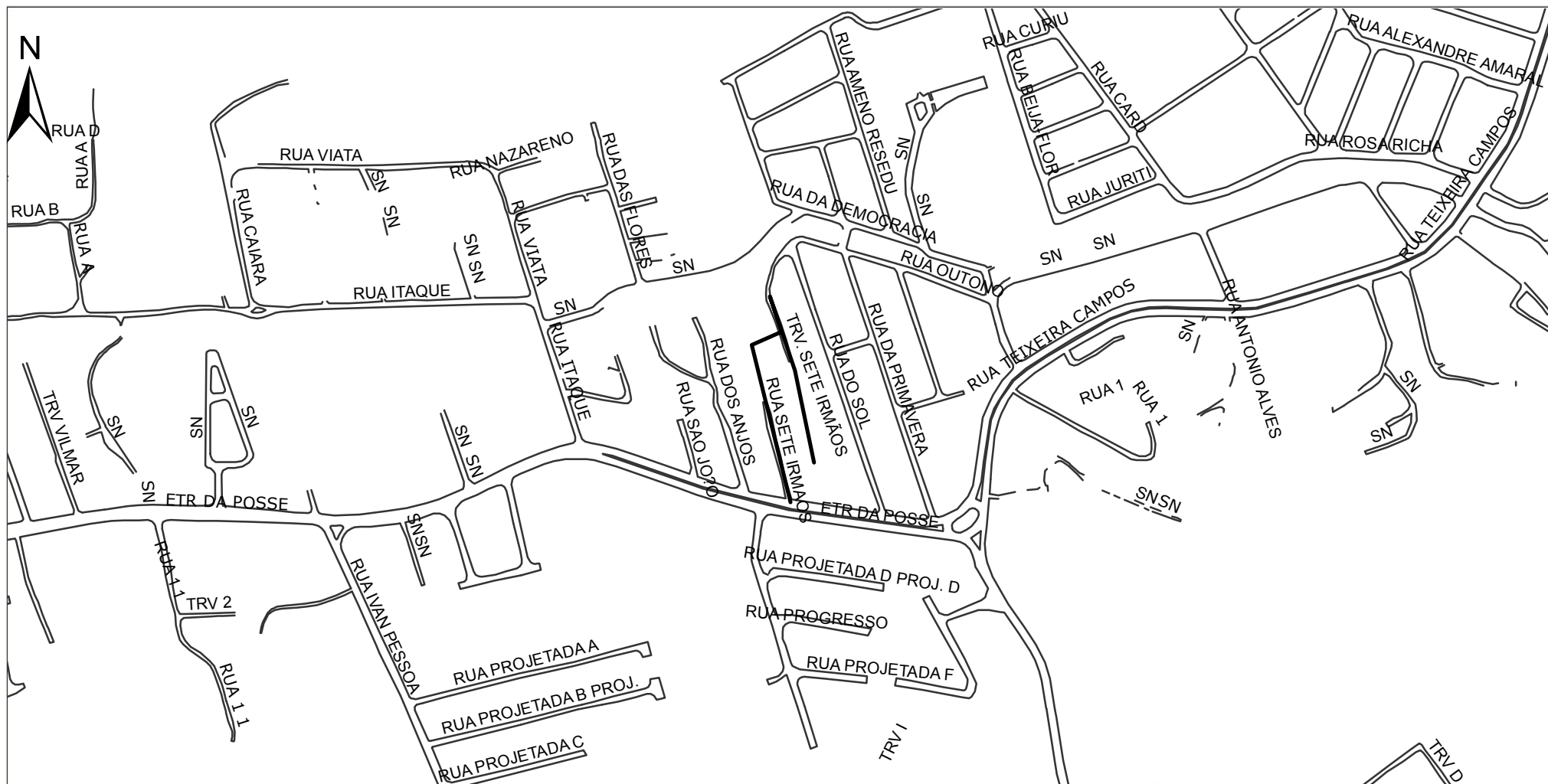
NÚCLEO RUA ITAQUE Nº 240
BAIRRO - SANTÍSSIMO

PREFEITURA DA CIDADE DO RIO DE JANEIRO

PROGRAMA BAIRRO MARAVILHA OESTE

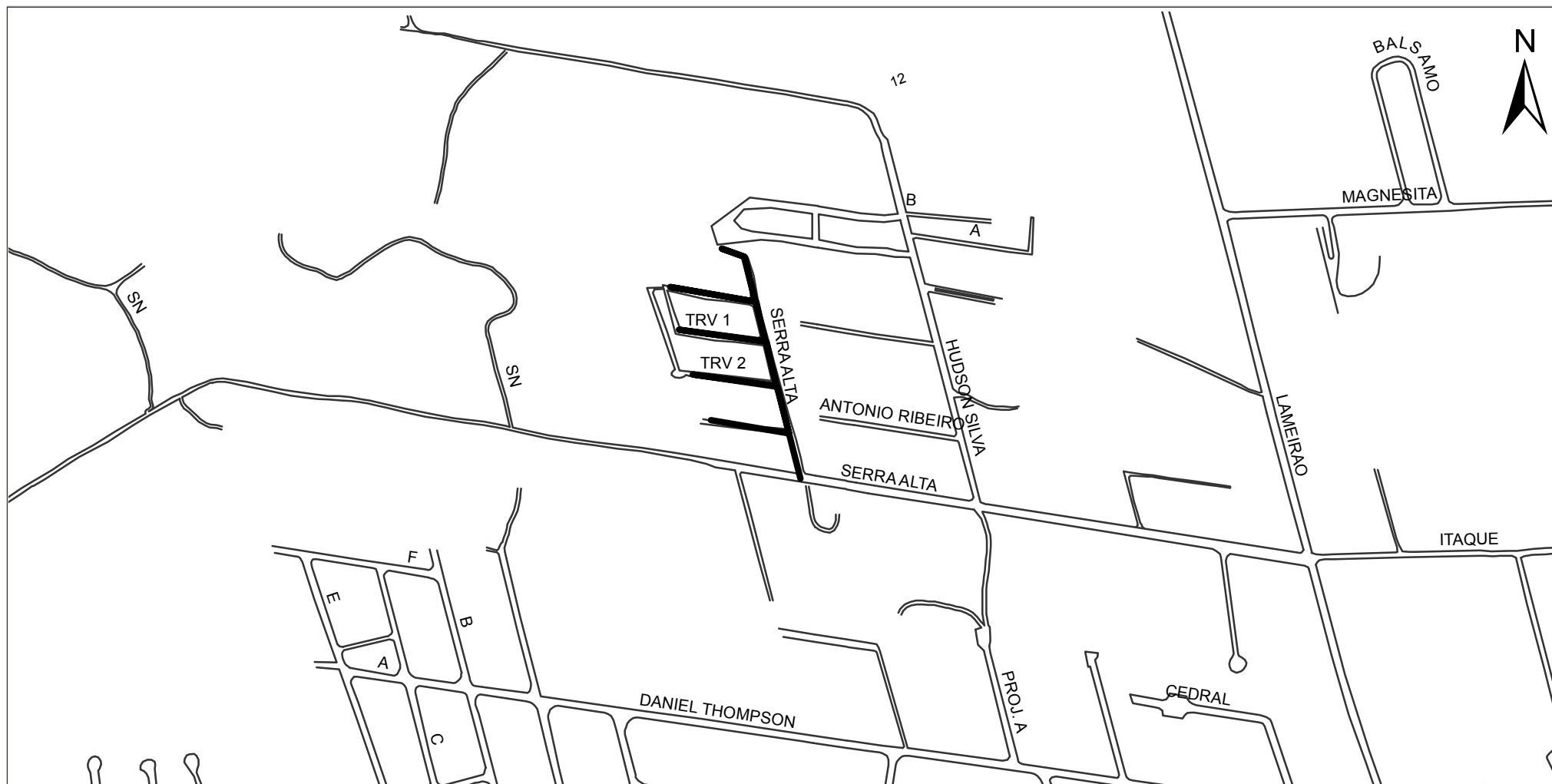
ANEXO I

Delimitação de Área de Especial Interesse Social



NÚCLEO RUA SETE IRMÃOS
BAIRRO - SANTÍSSIMO

PREFEITURA DA CIDADE DO RIO DE JANEIRO
PROGRAMA BAIRRO MARAVILHA OESTE
ANEXO I
Delimitação de Área de Especial Interesse Social
212



**NÚCLEO SERRA ALTA
BAIRRO - SANTÍSSIMO**

PREFEITURA DA CIDADE DO RIO DE JANEIRO

PROGRAMA BAIRRO MARAVILHA OESTE

ANEXO I

Delimitação de Área de Especial Interesse Social



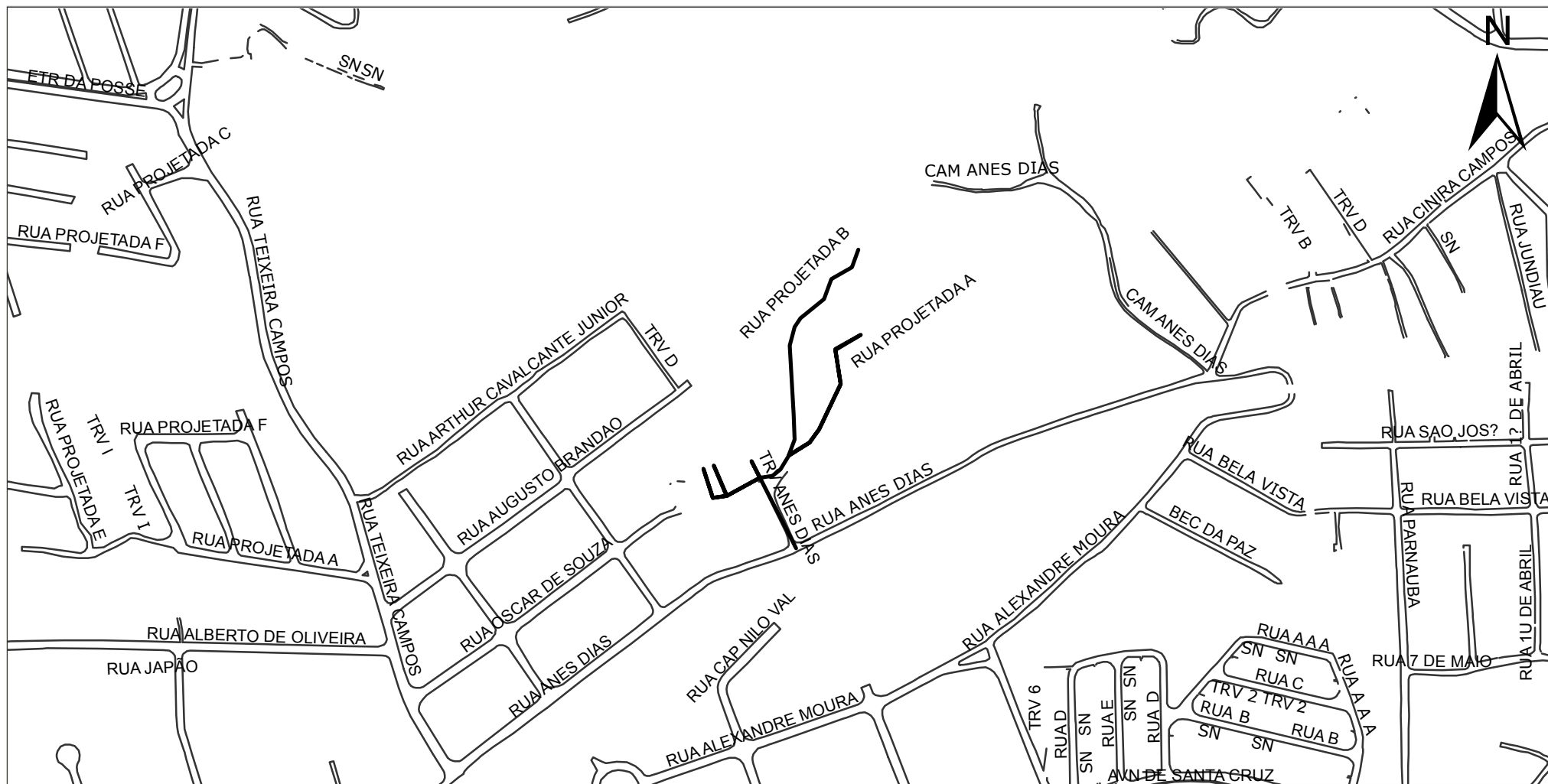
**NÚCLEO SOBRAL II
BAIRRO - SANTÍSSIMO**

PREFEITURA DA CIDADE DO RIO DE JANEIRO

PROGRAMA BAIRRO MARAVILHA OESTE

ANEXO I

Delimitação de Área de Especial Interesse Social



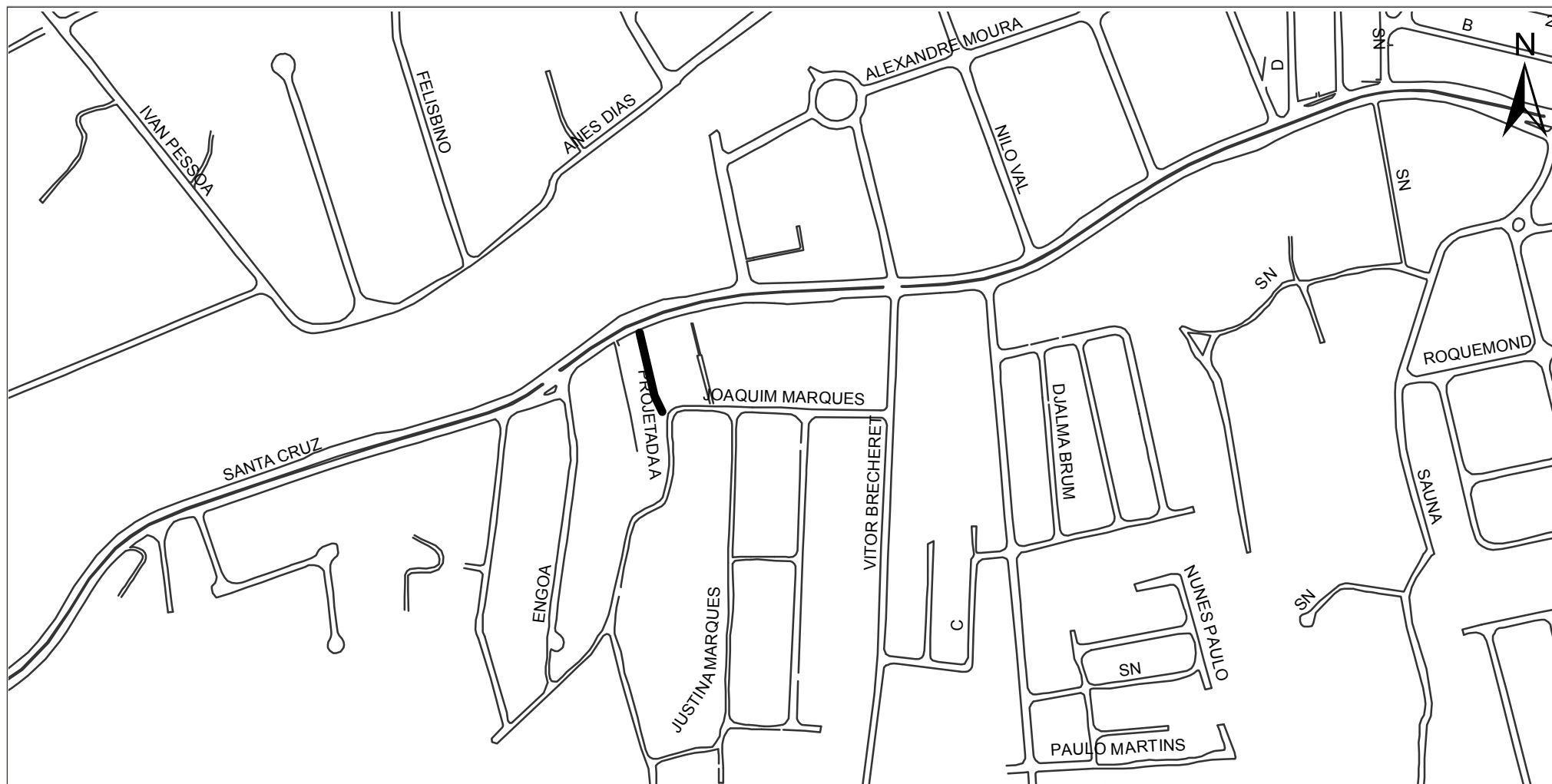
**NÚCLEO TRAVESSA ANES DIAS - CAMINHO DA TORRE
BAIRRO - SANTÍSSIMO**

PREFEITURA DA CIDADE DO RIO DE JANEIRO

PROGRAMA BAIRRO MARAVILHA OESTE

ANEXO I

Delimitação de Área de Especial Interesse Social



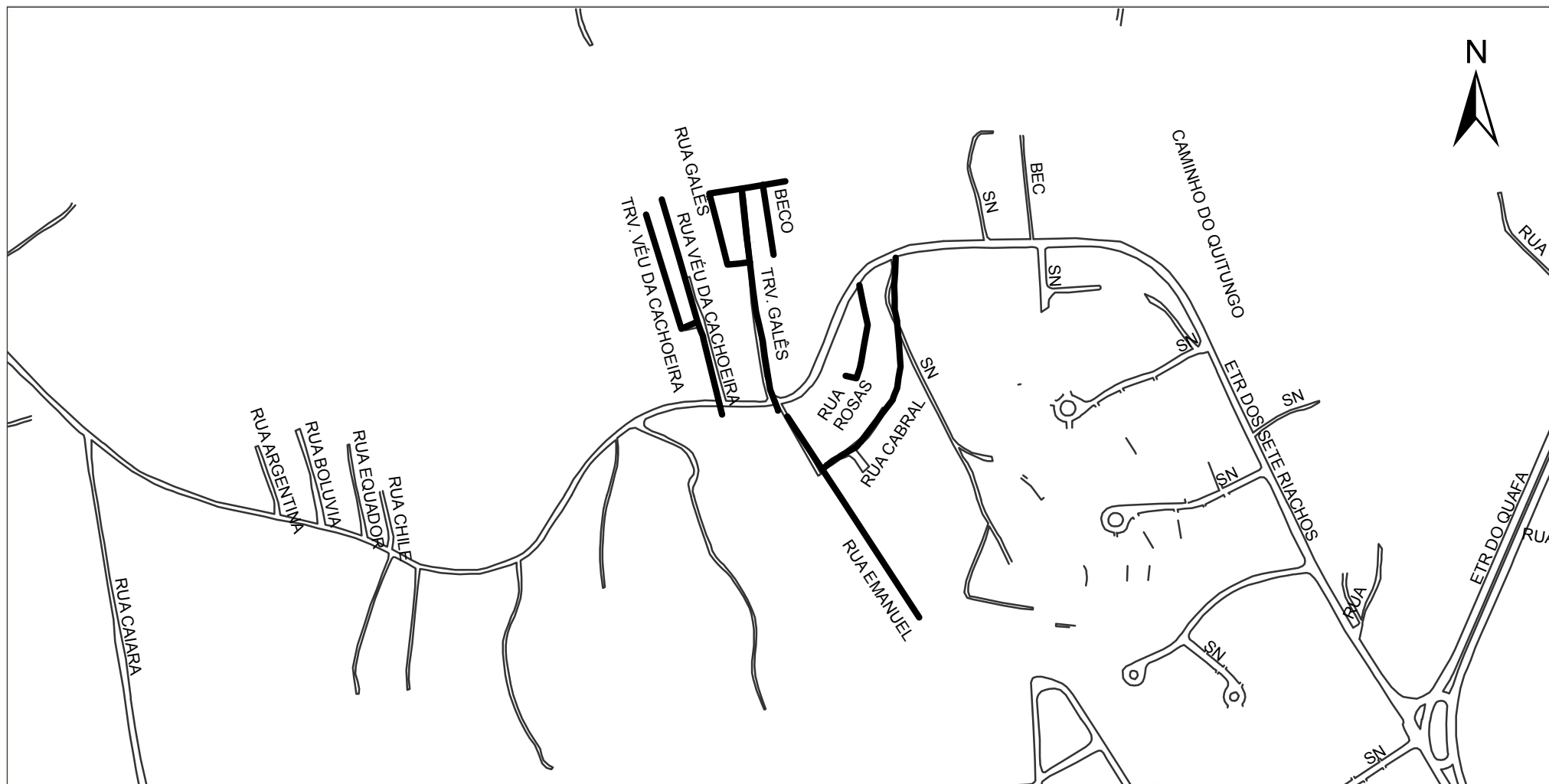
**NÚCLEO TRAVESSA ANTONIO NUNES DE SIQUEIRA
BAIRRO - SANTÍSSIMO**

PREFEITURA DA CIDADE DO RIO DE JANEIRO

PROGRAMA BAIRRO MARAVILHA OESTE

ANEXO I

Delimitação de Área de Especial Interesse Social



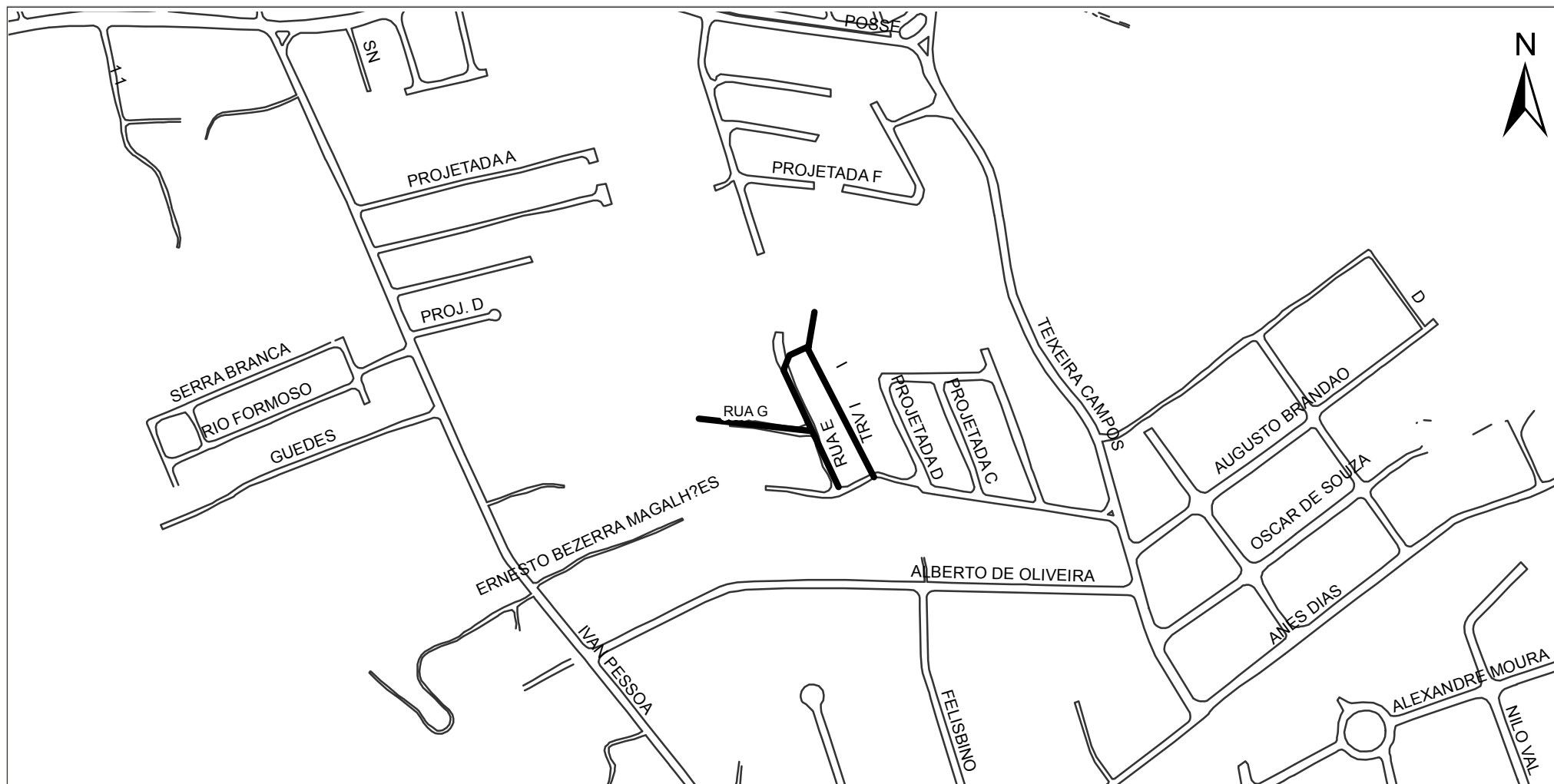
**NÚCLEO SETE RIACHOS
BAIRRO - SANTÍSSIMO**

PREFEITURA DA CIDADE DO RIO DE JANEIRO

PROGRAMA BAIRRO MARAVILHA OESTE

ANEXO I

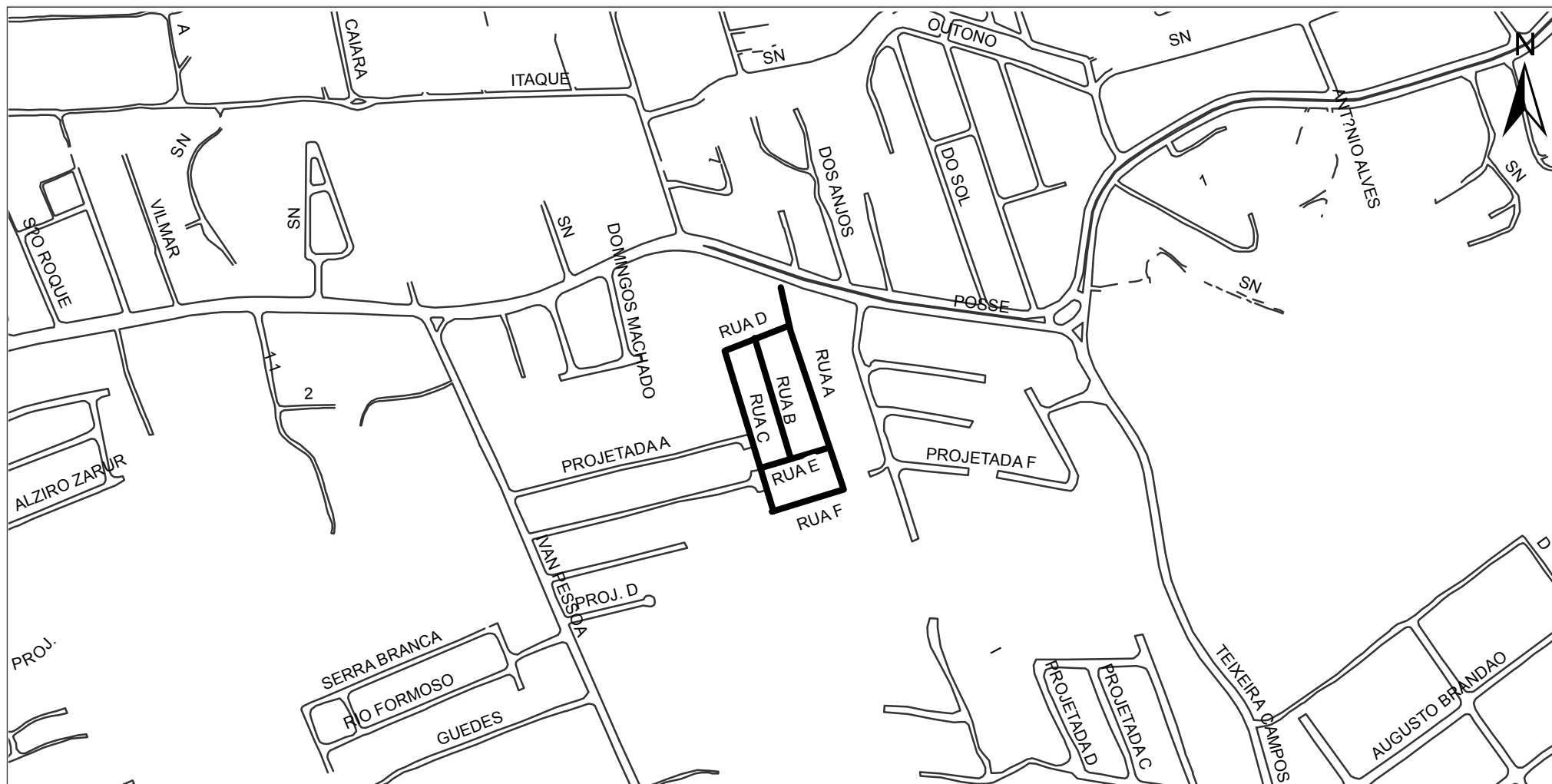
Delimitação de Área de Especial Interesse Social



**NÚCLEO VILA ROMANA
BAIRRO - SANTÍSSIMO**

PREFEITURA DA CIDADE DO RIO DE JANEIRO
PROGRAMA BAIRRO MARAVILHA OESTE

ANEXO I
Delimitação de Área de Especial Interesse Social



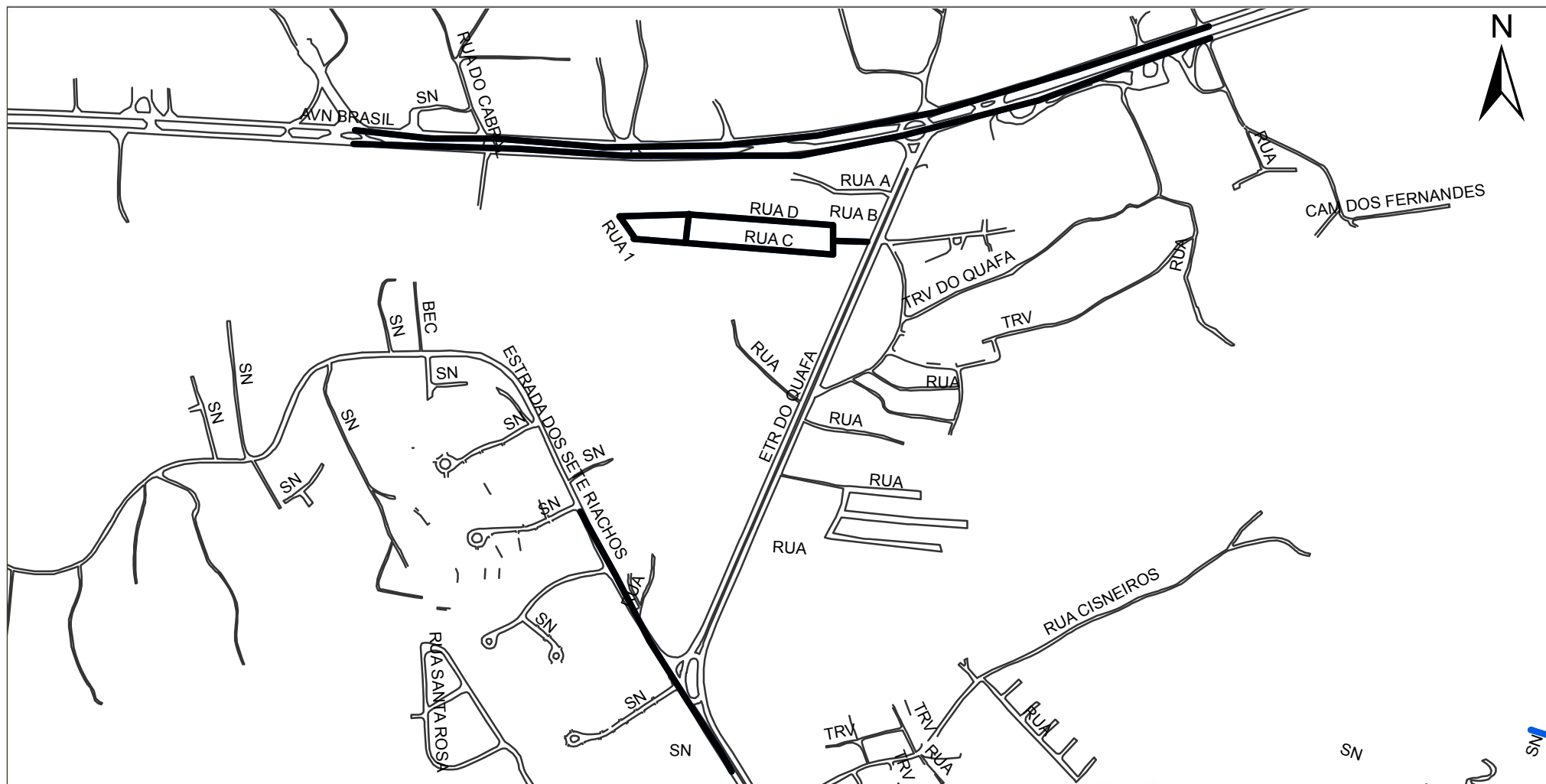
NÚCLEO VILA ROMANA 2
BAIRRO - SANTÍSSIMO

PREFEITURA DA CIDADE DO RIO DE JANEIRO

PROGRAMA BAIRRO MARAVILHA OESTE

ANEXO I

Delimitação de Área de Especial Interesse Social



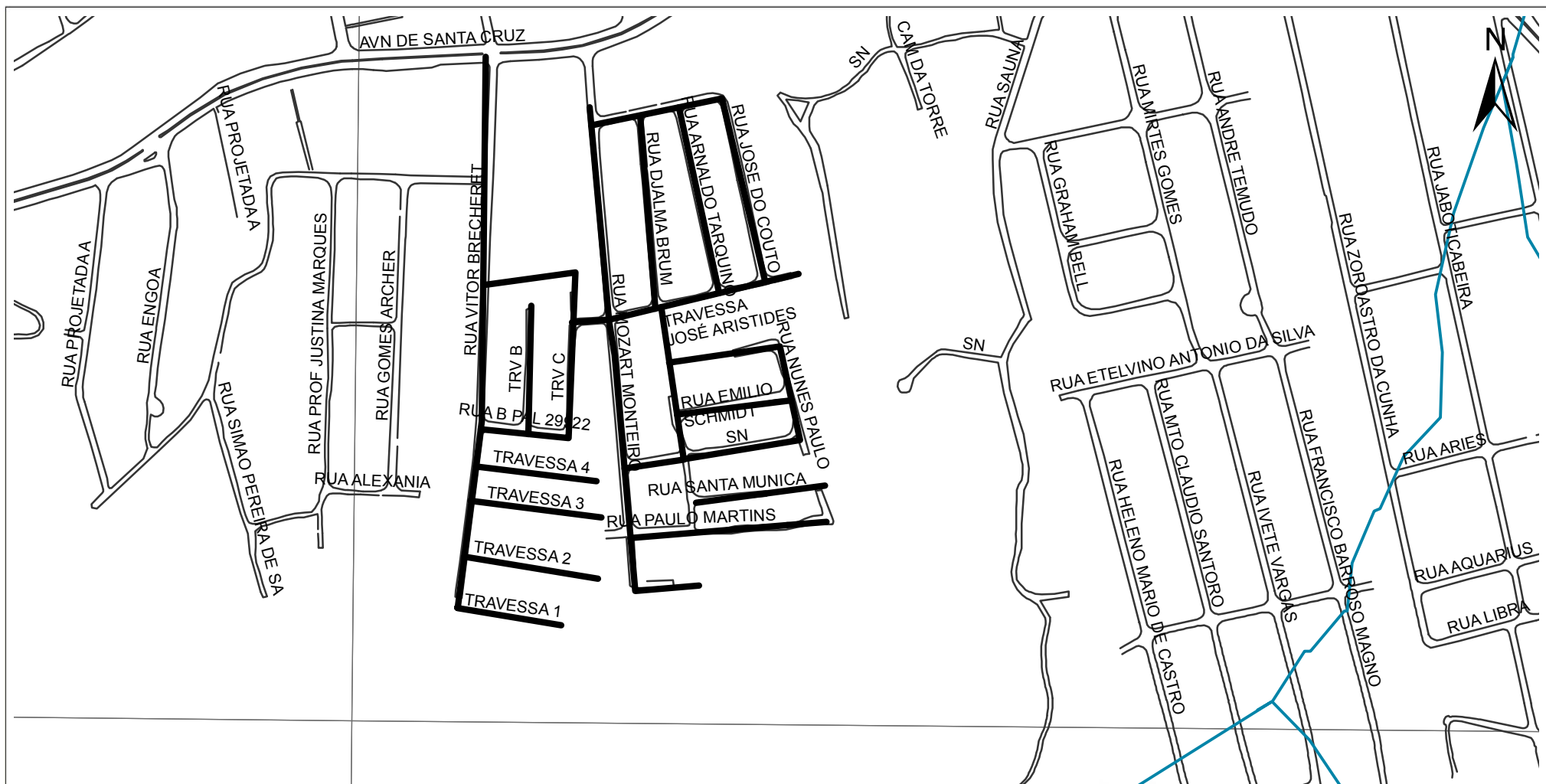
**NÚCLEO VILLAGE DAS PARREIRAS
BAIRRO - SANTÍSSIMO**

PREFEITURA DA CIDADE DO RIO DE JANEIRO

PROGRAMA BAIRRO MARAVILHA OESTE

ANEXO I

Delimitação de Área de Especial Interesse Social



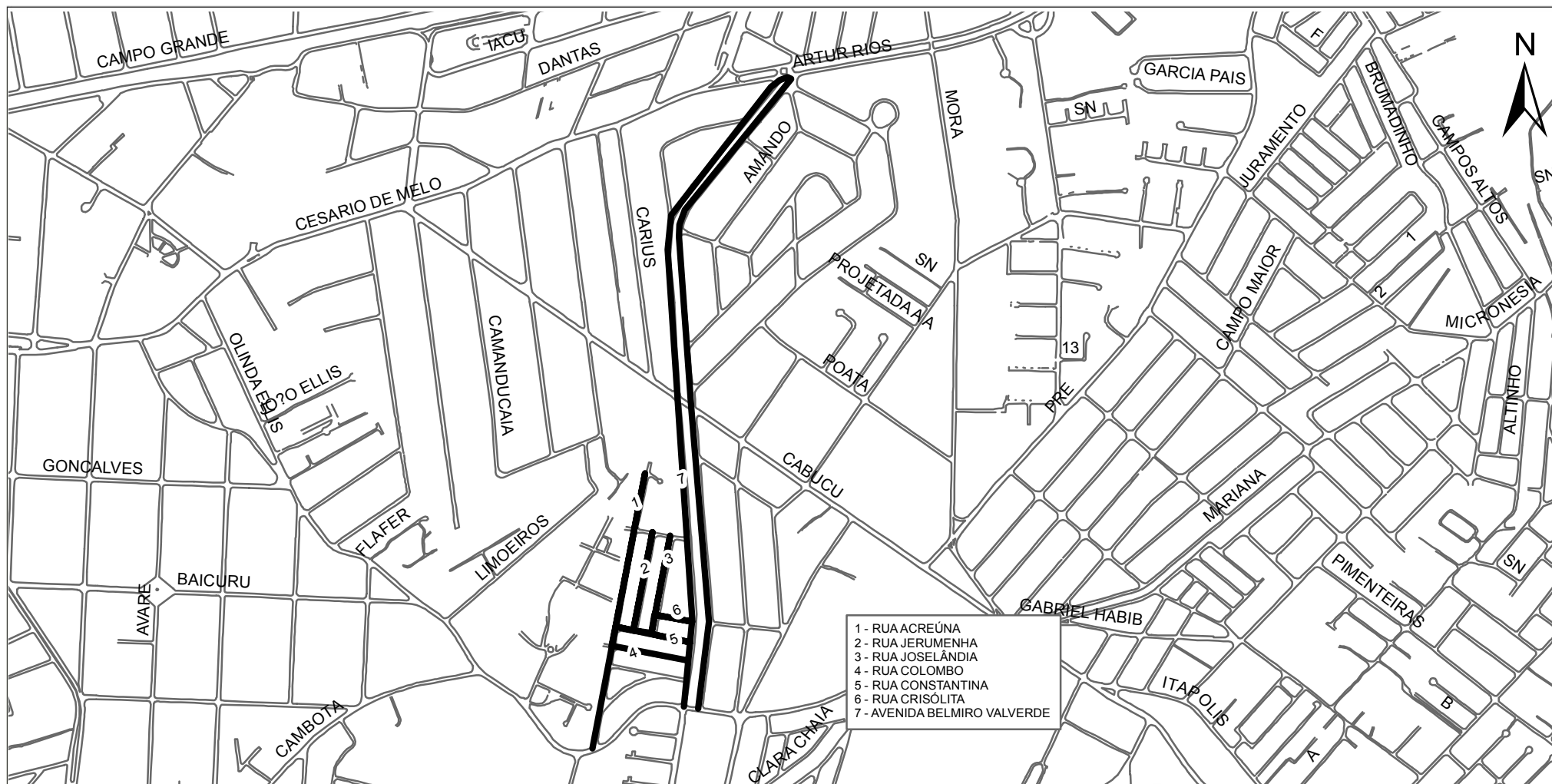
NÚCLEO VILLAGE SANTÍSSIMO
BAIRRO - SANTÍSSIMO

PREFEITURA DA CIDADE DO RIO DE JANEIRO

PROGRAMA BAIRRO MARAVILHA OESTE

ANEXO I

Delimitação de Área de Especial Interesse Social



- 1 - RUA ACREÚNA
- 2 - RUA JERUMENHA
- 3 - RUA JOSELÂNDIA
- 4 - RUA COLOMBO
- 5 - RUA CONSTANTINA
- 6 - RUA CRISÓLITA
- 7 - AVENIDA BELMIRO VALVERDE

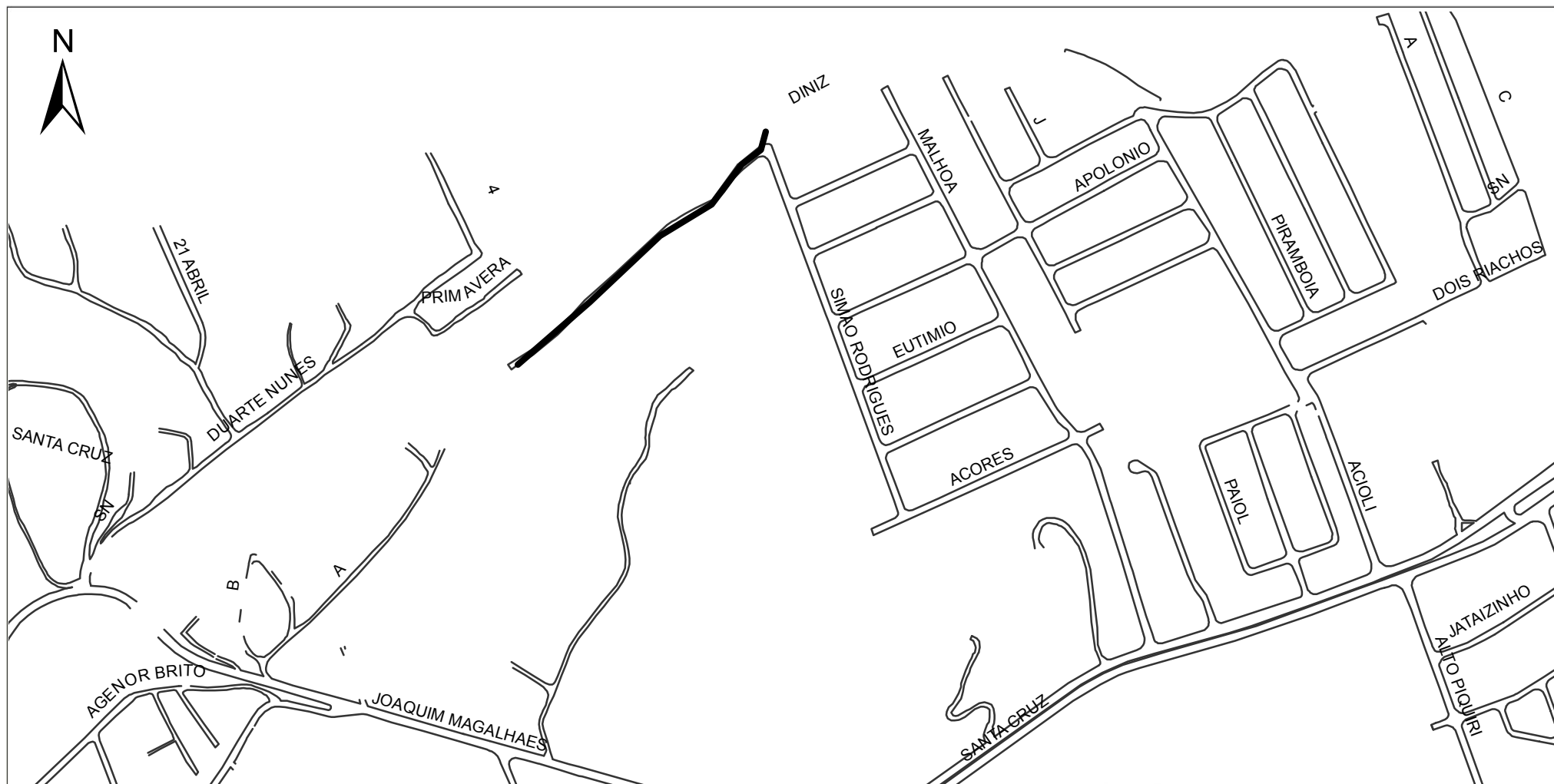
NÚCLEO AVENIDA BELMIRO VALVERDE E ADJACENTES
BAIRRO - SENADOR VASCONCELOS

PREFEITURA DA CIDADE DO RIO DE JANEIRO

PROGRAMA BAIRRO MARAVILHA OESTE

ANEXO I

Delimitação de Área de Especial Interesse Social



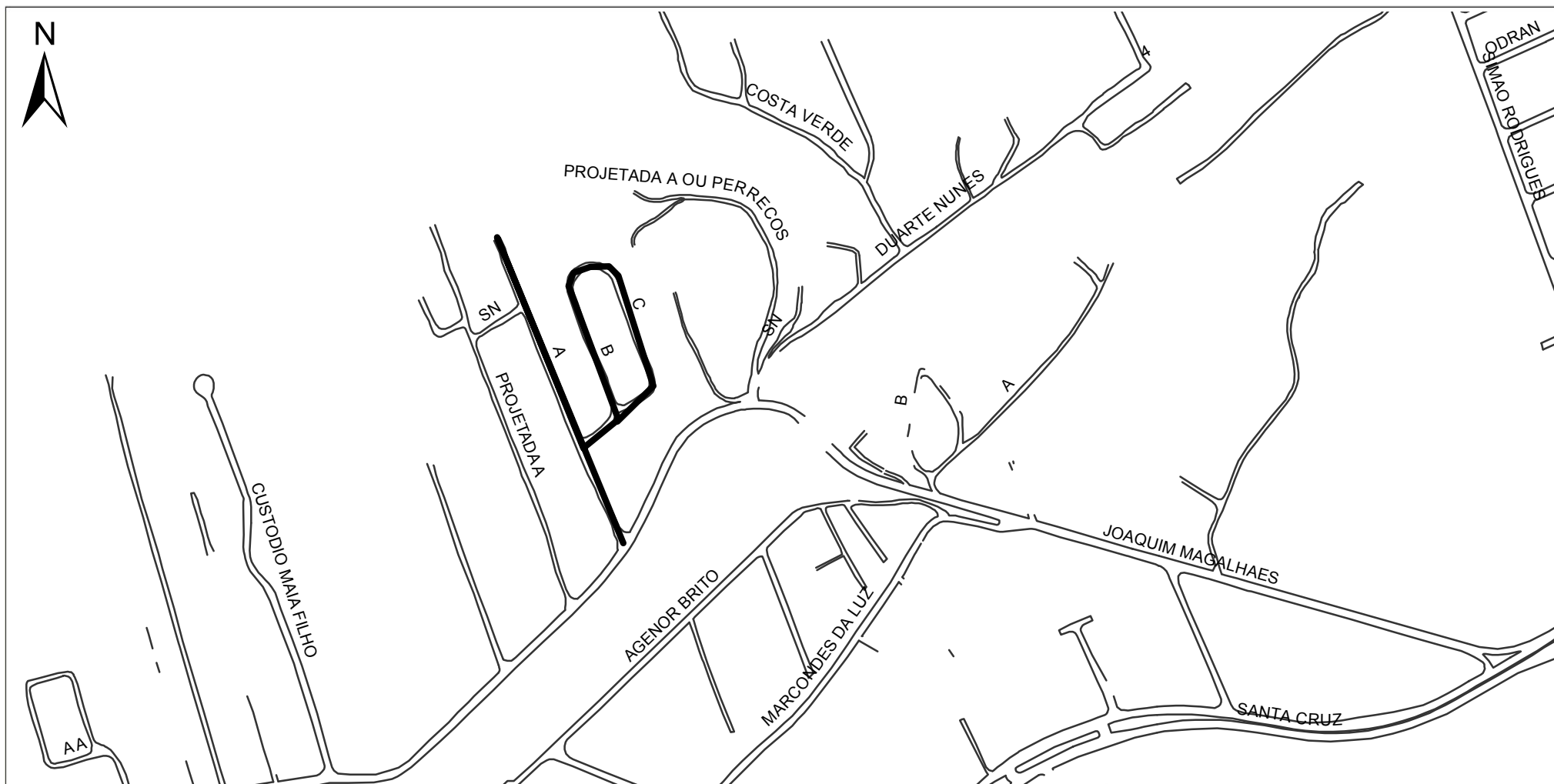
**NÚCLEO AVENIDA DOM DINIZ
BAIRRO - SENADOR VASCONCELOS**

PREFEITURA DA CIDADE DO RIO DE JANEIRO

PROGRAMA BAIRRO MARAVILHA OESTE

ANEXO I

Delimitação de Área de Especial Interesse Social



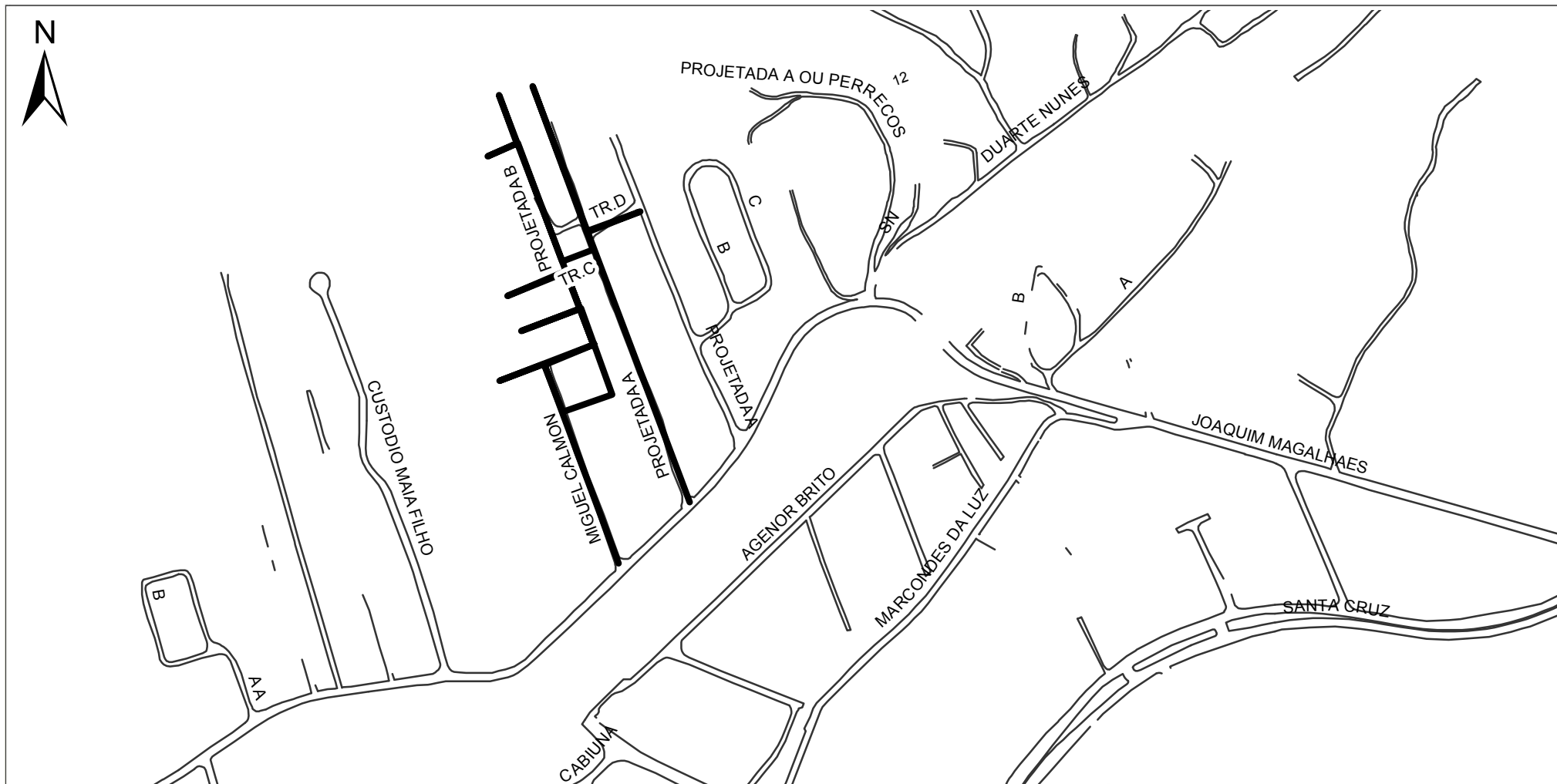
NÚCLEO MORADA COSTA DO SOL
BAIRRO - SENADOR VASCONCELOS

PREFEITURA DA CIDADE DO RIO DE JANEIRO

PROGRAMA BAIRRO MARAVILHA OESTE

ANEXO I

Delimitação de Área de Especial Interesse Social



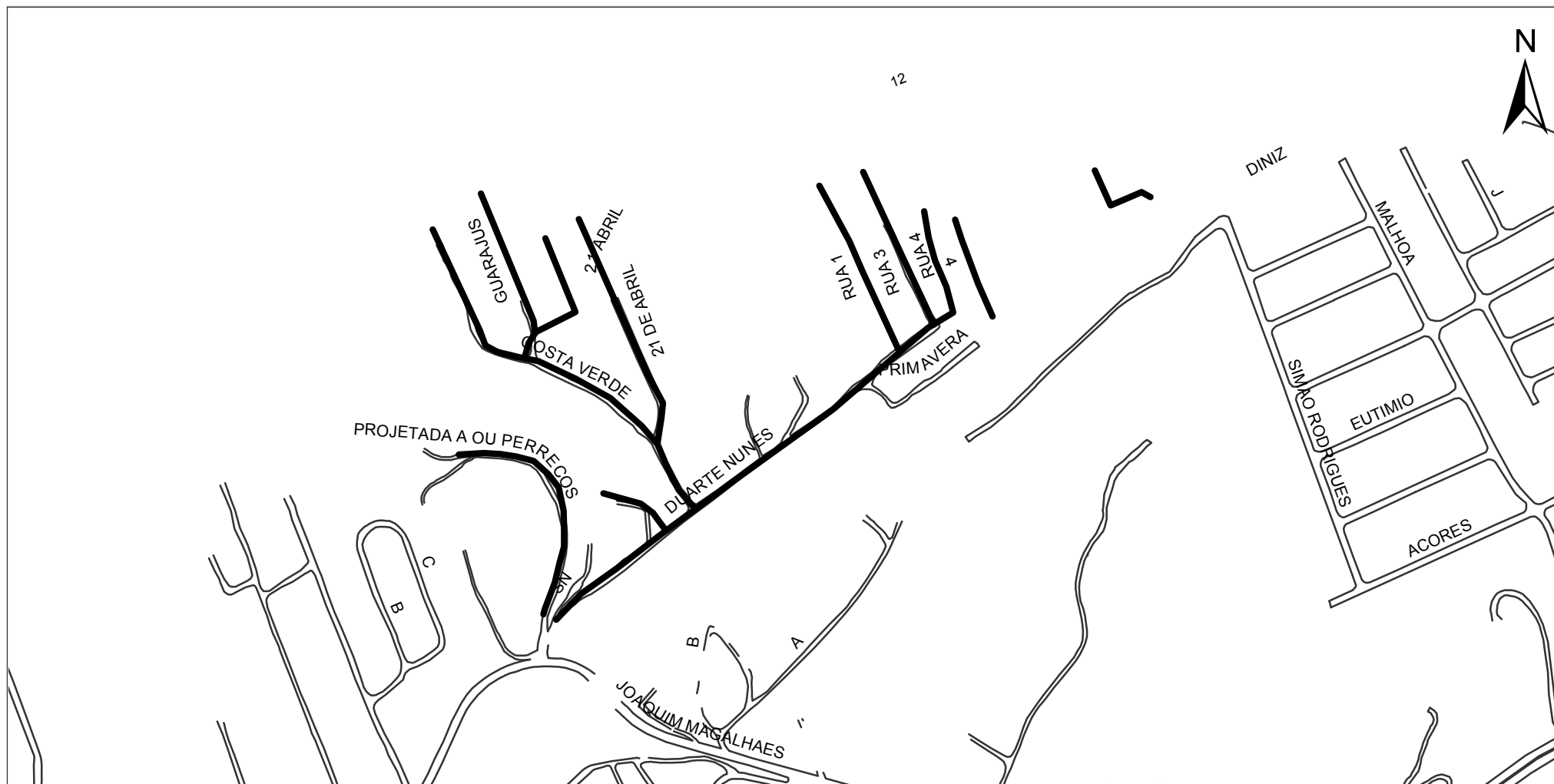
NÚCLEO MORADA PORTAL DO SOL
BAIRRO - SENADOR VASCONCELOS

PREFEITURA DA CIDADE DO RIO DE JANEIRO

PROGRAMA BAIRRO MARAVILHA OESTE

ANEXO I

Delimitação de Área de Especial Interesse Social



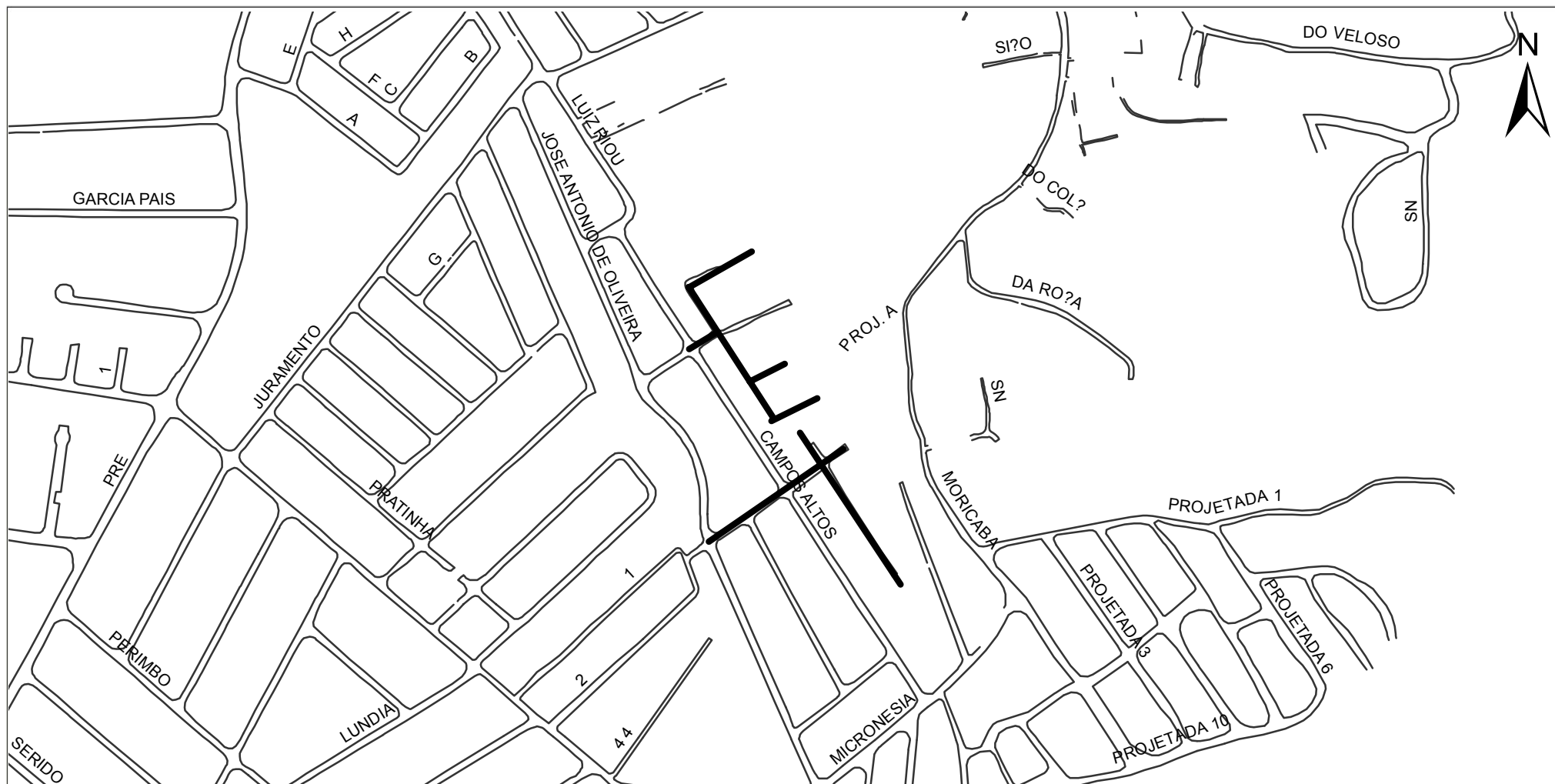
NÚCLEO VALE DOS EUCALIPTOS
BAIRRO - SENADOR VASCONCELOS

PREFEITURA DA CIDADE DO RIO DE JANEIRO

PROGRAMA BAIRRO MARAVILHA OESTE

ANEXO I

Delimitação de Área de Especial Interesse Social



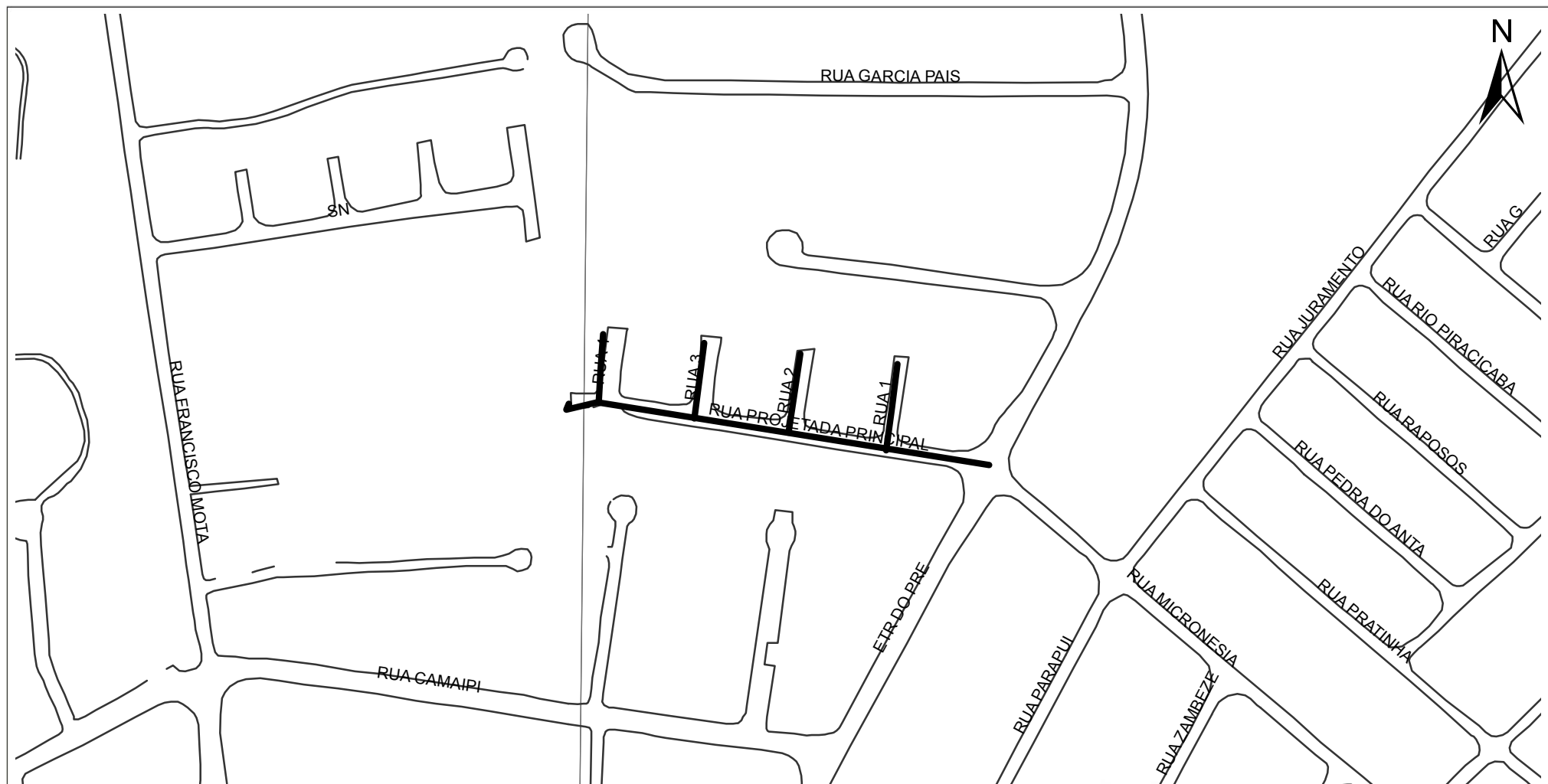
NÚCLEO VILA ADELAIDE
BAIRRO - SENADOR VASCONCELOS

PREFEITURA DA CIDADE DO RIO DE JANEIRO

PROGRAMA BAIRRO MARAVILHA OESTE

ANEXO I

Delimitação de Área de Especial Interesse Social



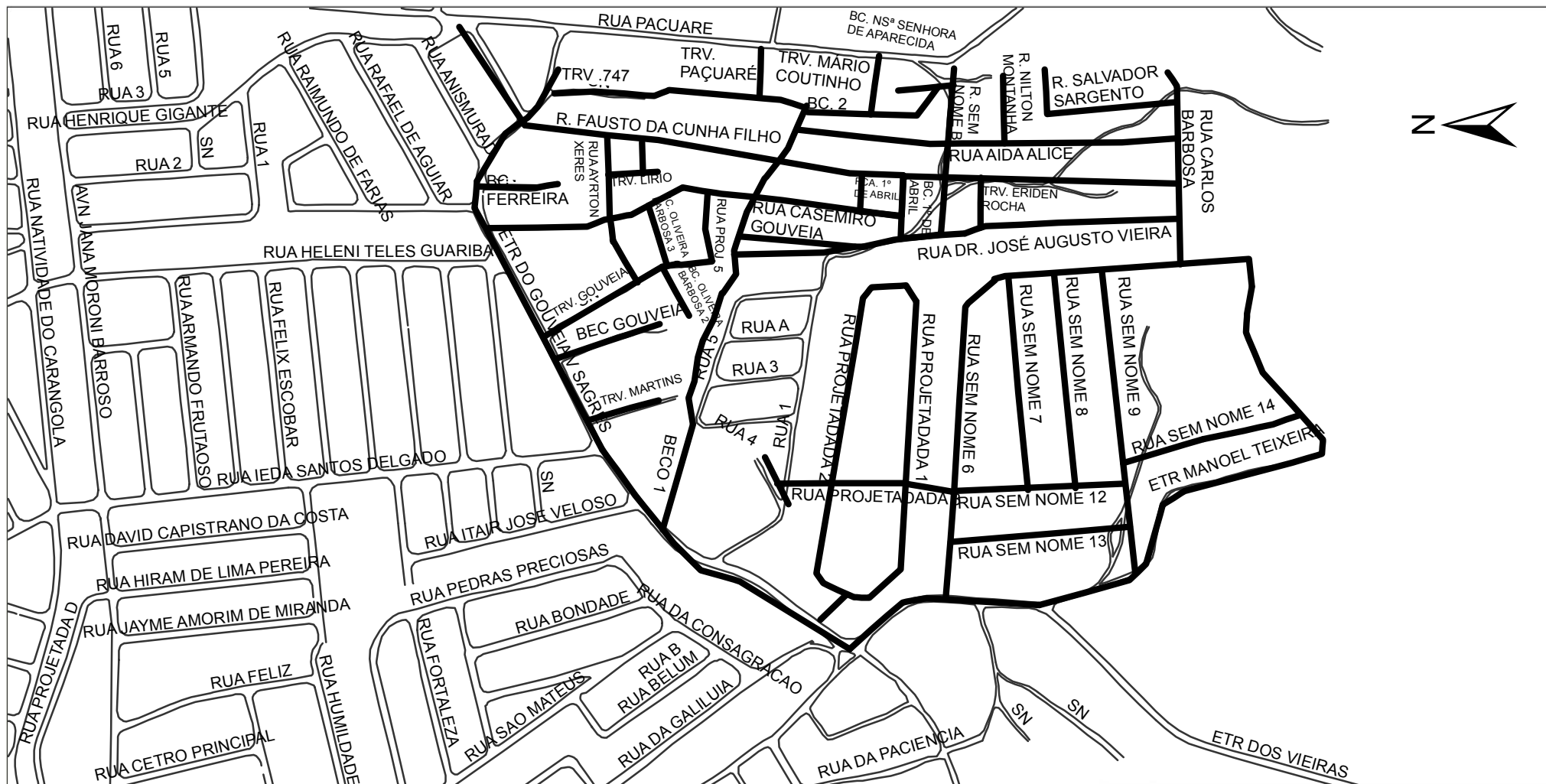
NÚCLEO VILLAGE DO PRÉ (1)
BAIRRO - SENADOR VASCONSELOS

PREFEITURA DA CIDADE DO RIO DE JANEIRO

PROGRAMA BAIRRO MARAVILHA OESTE

ANEXO I

Delimitação de Área de Especial Interesse Social



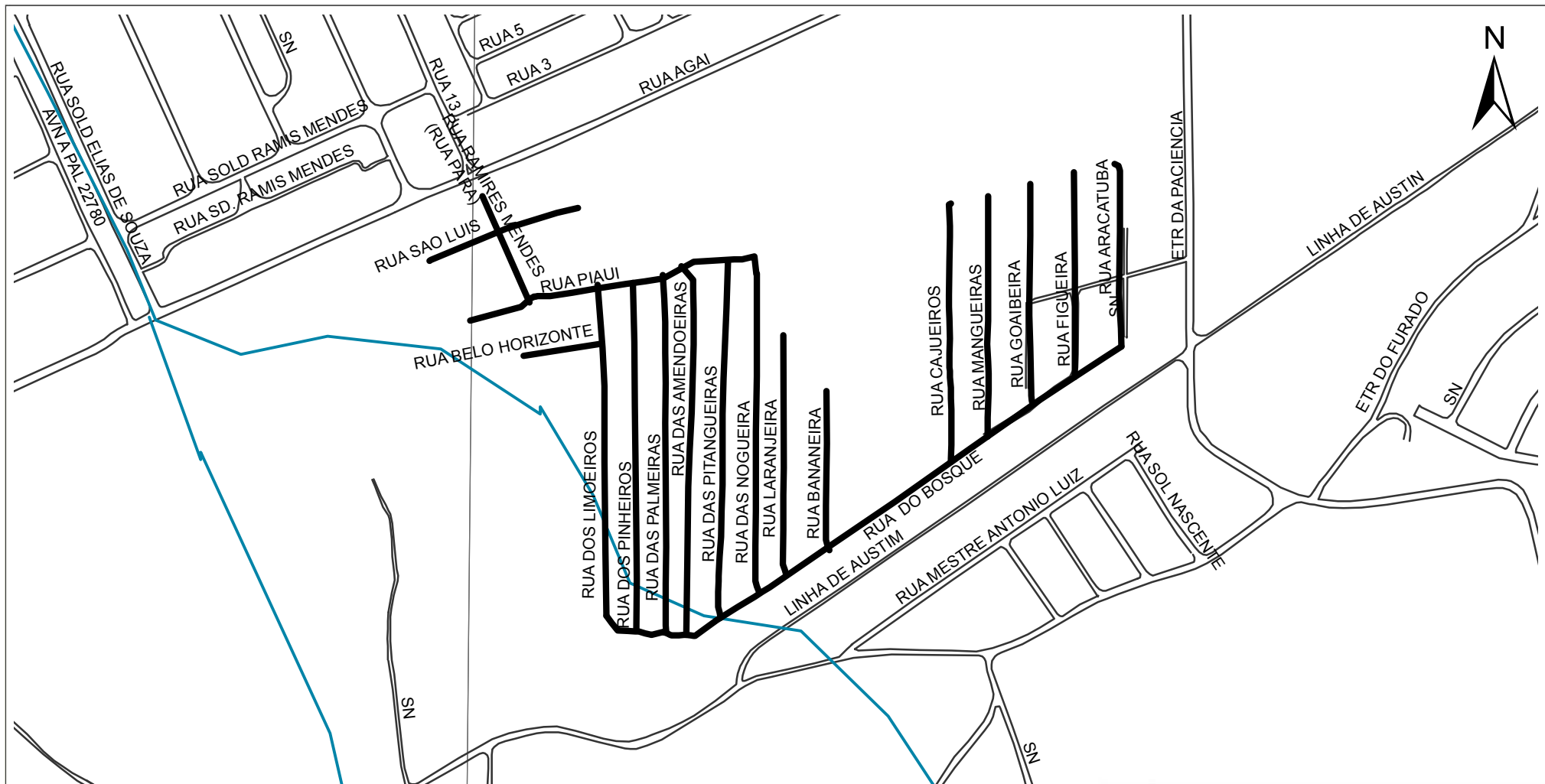
**NÚCLEO 1º DE ABRIL
BAIRRO - PACIÊNCIA**

PREFEITURA DA CIDADE DO RIO DE JANEIRO
PROGRAMA BAIRRO MARAVILHA OESTE
ANEXO I
Delimitação de Área de Especial Interesse Social



NÚCLEO 29 DE MARÇO 1ª FASE (1)
BAIRRO - PACIÊNCIA

PREFEITURA DA CIDADE DO RIO DE JANEIRO
 PROGRAMA BAIRRO MARAVILHA OESTE
ANEXO I
 Delimitação de Área de Especial Interesse Social



NÚCLEO COMUNIDADE BOSQUE DOS PALMARES
BAIRRO - PACIÊNCIA

PREFEITURA DA CIDADE DO RIO DE JANEIRO
PROGRAMA BAIRRO MARAVILHA OESTE
ANEXO I
Delimitação de Área de Especial Interesse Social



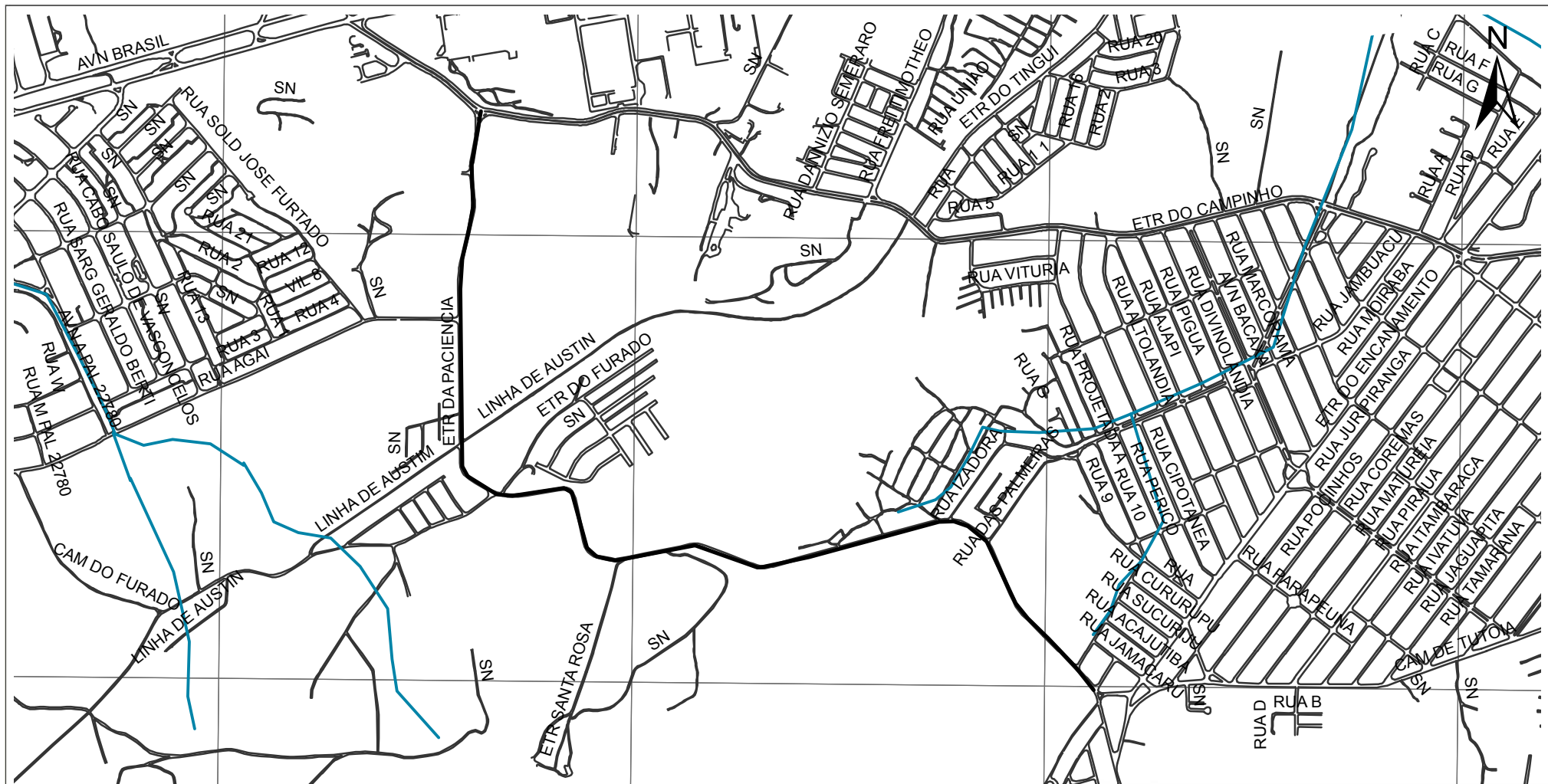
NUCLEO CONJUNTO MANGUARIBA III
BAIRRO - PACIÊNCIA

PREFEITURA DA CIDADE DO RIO DE JANEIRO

PROGRAMA BAIRRO MARAVILHA OESTE

ANEXO I

Delimitação de Área de Especial Interesse Social



NÚCLEO ESTRADA DE PACIÊNCIA
BAIRRO - PACIÊNCIA

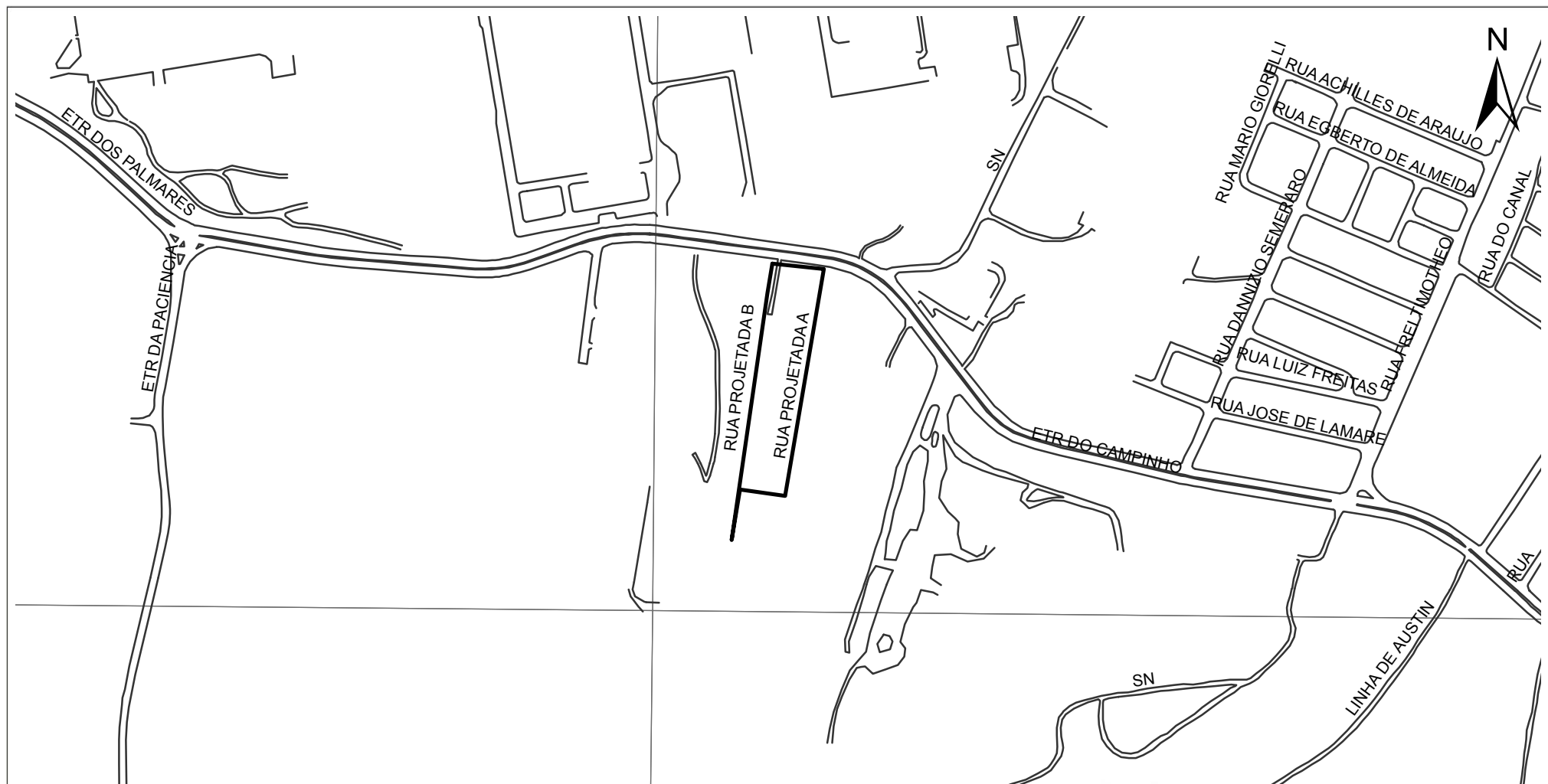
PREFEITURA DA CIDADE DO RIO DE JANEIRO
 PROGRAMA BAIRRO MARAVILHA OESTE
ANEXO I
 Delimitação de Área de Especial Interesse Social
 236



NÚCLEO ESTRADA DE PACIÊNCIA, Nº 807

BAIRRO - PACIÊNCIA

PREFEITURA DA CIDADE DO RIO DE JANEIRO
PROGRAMA BAIRRO MARAVILHA OESTE
ANEXO I
Delimitação de Área de Especial Interesse Social



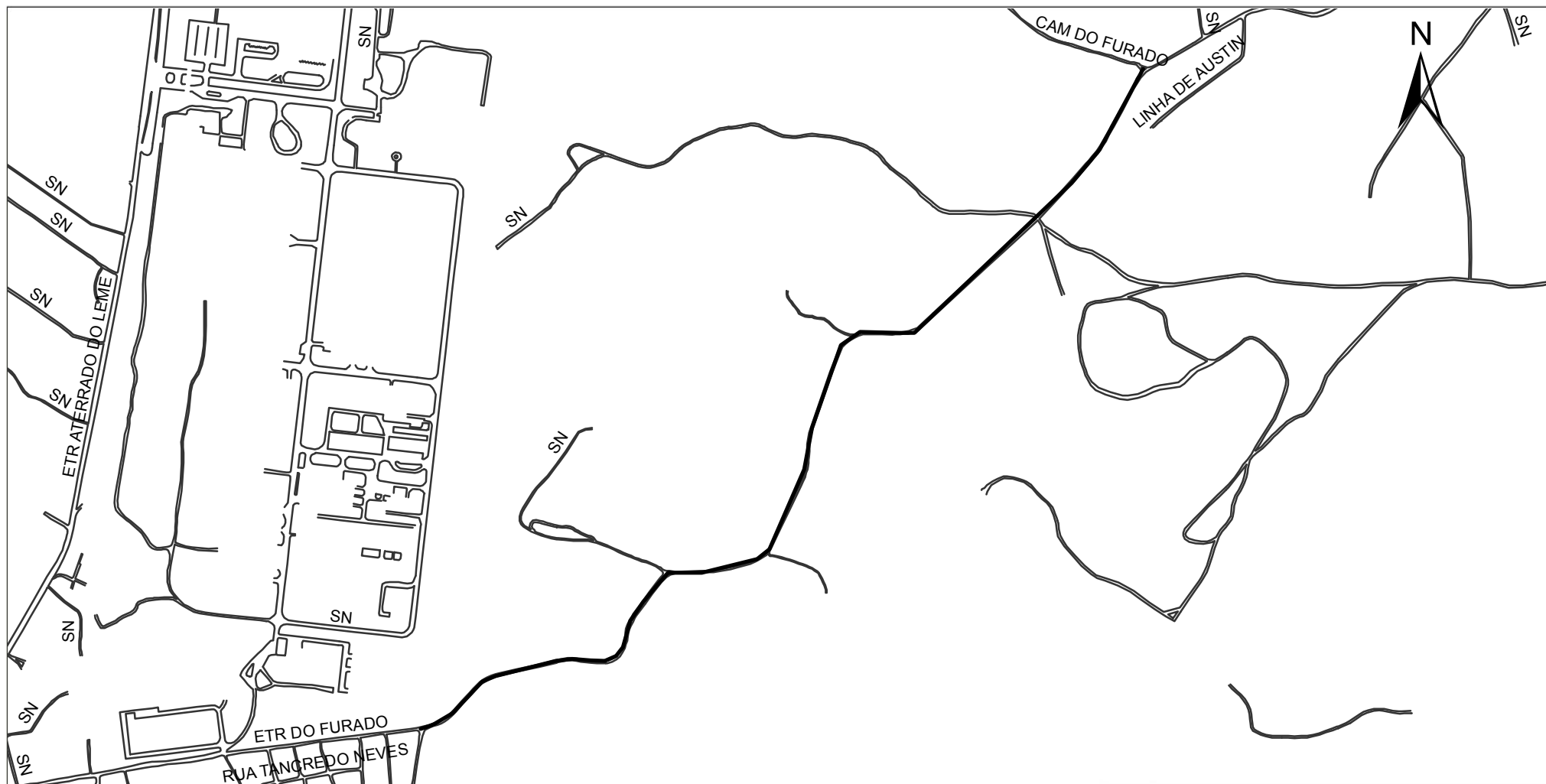
NÚCLEO ESTRADA DO CAMPINHO, N°6519
BAIRRO - PACIÊNCIA

PREFEITURA DA CIDADE DO RIO DE JANEIRO

PROGRAMA BAIRRO MARAVILHA OESTE

ANEXO I

Delimitação de Área de Especial Interesse Social



**NÚCLEO ESTRADA DO FURADO
BAIRRO - PACIÊNCIA**

PREFEITURA DA CIDADE DO RIO DE JANEIRO

PROGRAMA BAIRRO MARAVILHA OESTE

ANEXO I

Delimitação de Área de Especial Interesse Social



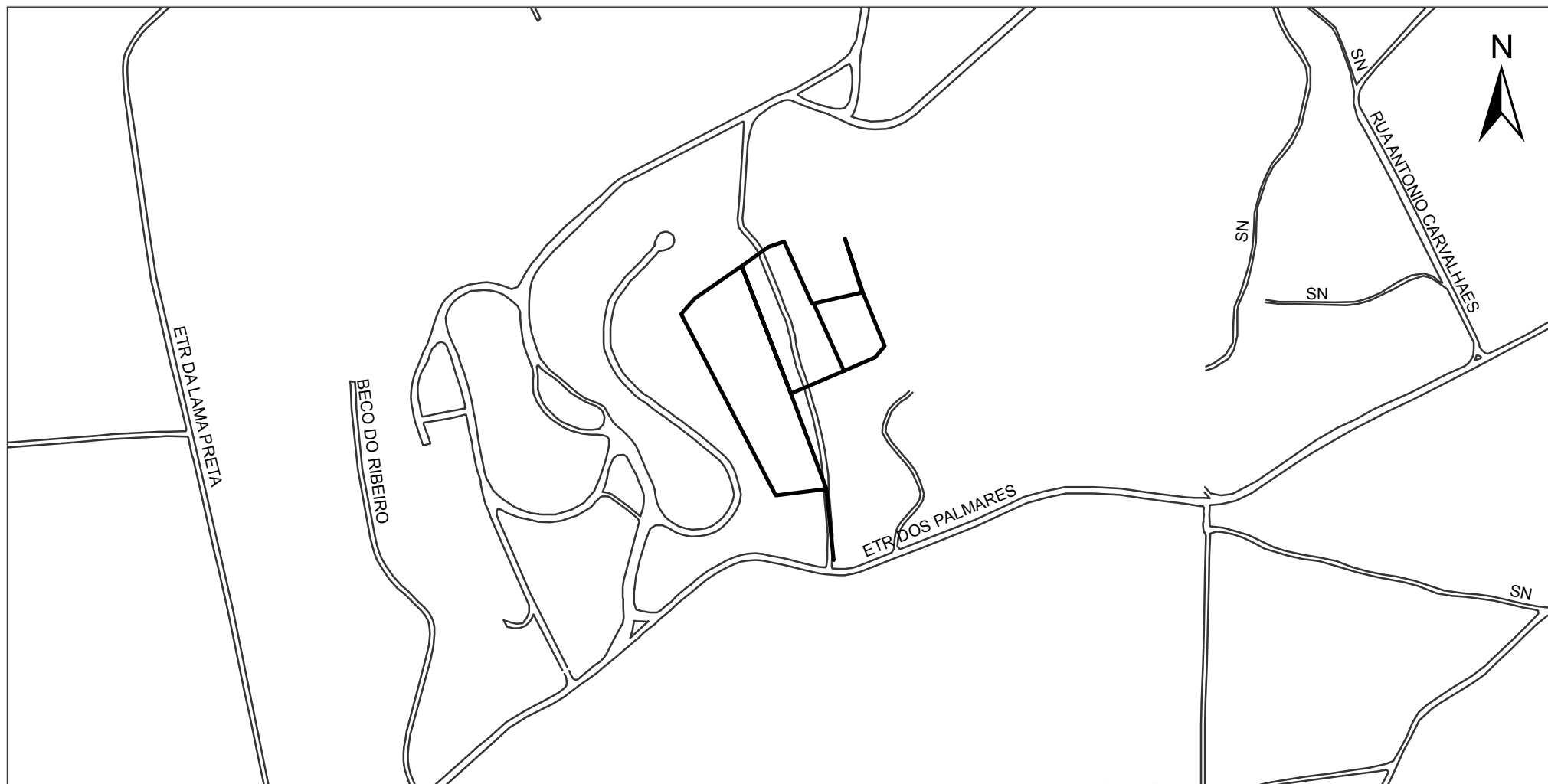
NÚCLEO ESTRADA DOS PALMARES
BAIRRO - PACIÊNCIA

PREFEITURA DA CIDADE DO RIO DE JANEIRO

PROGRAMA BAIRRO MARAVILHA OESTE

ANEXO I

Delimitação de Área de Especial Interesse Social



**NÚCLEO ESTRADA DOS PALMARES, 3550 B
BAIRRO - PACIÊNCIA**

PREFEITURA DA CIDADE DO RIO DE JANEIRO

PROGRAMA BAIRRO MARAVILHA OESTE

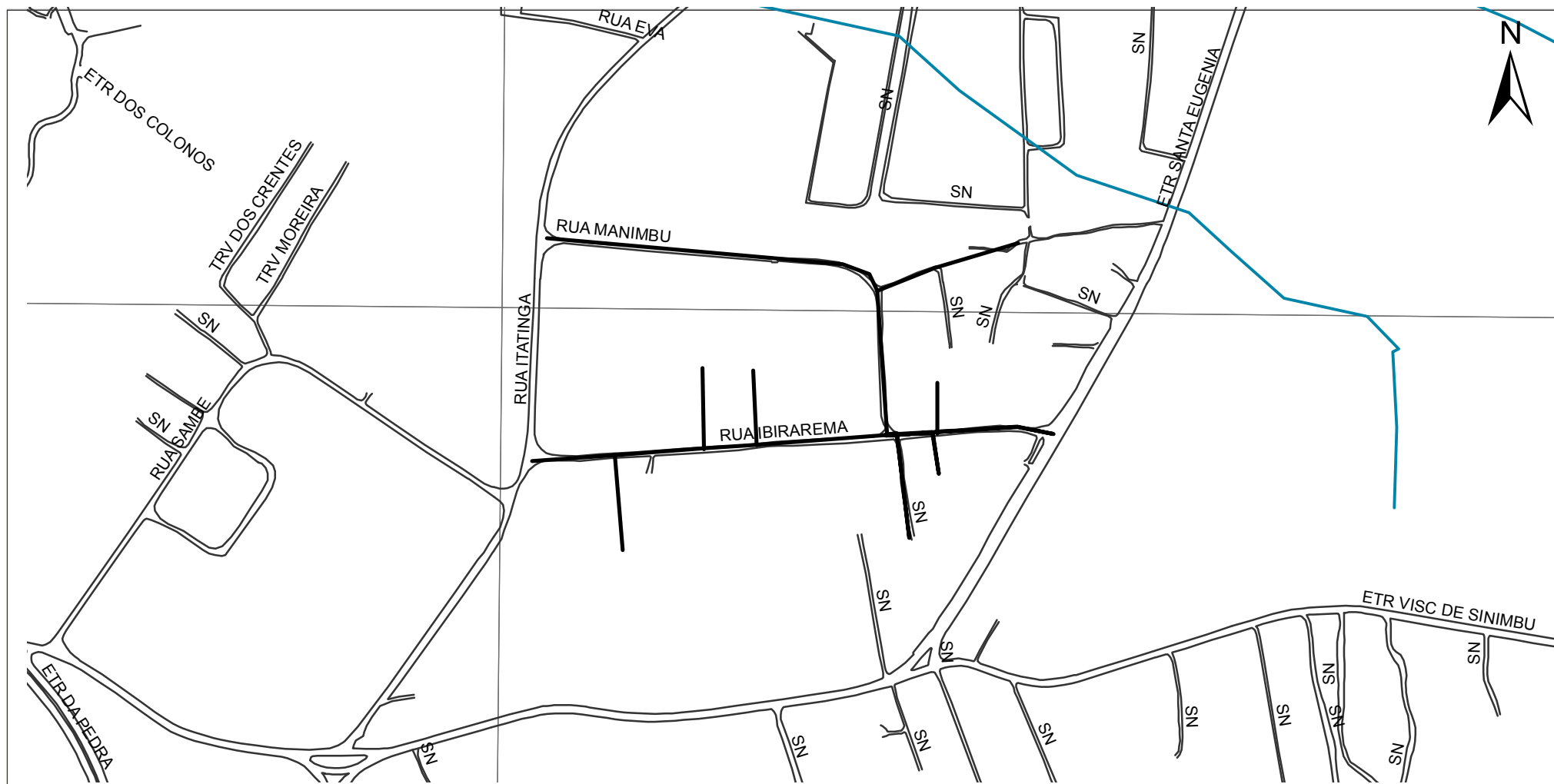
ANEXO I

Delimitação de Área de Especial Interesse Social



**NÚCLEO ESTRADA MANGUARIBA
BAIRRO - PACIÊNCIA**

PREFEITURA DA CIDADE DO RIO DE JANEIRO
PROGRAMA BAIRRO MARAVILHA OESTE
ANEXO I
Delimitação de Área de Especial Interesse Social
242



NUCLEO ESTR. SANTA EUGÊNIA, 878 OU 884
BAIRRO - PACIÊNCIA

PREFEITURA DA CIDADE DO RIO DE JANEIRO

PROGRAMA BAIRRO MARAVILHA OESTE

ANEXO I

Delimitação de Área de Especial Interesse Social



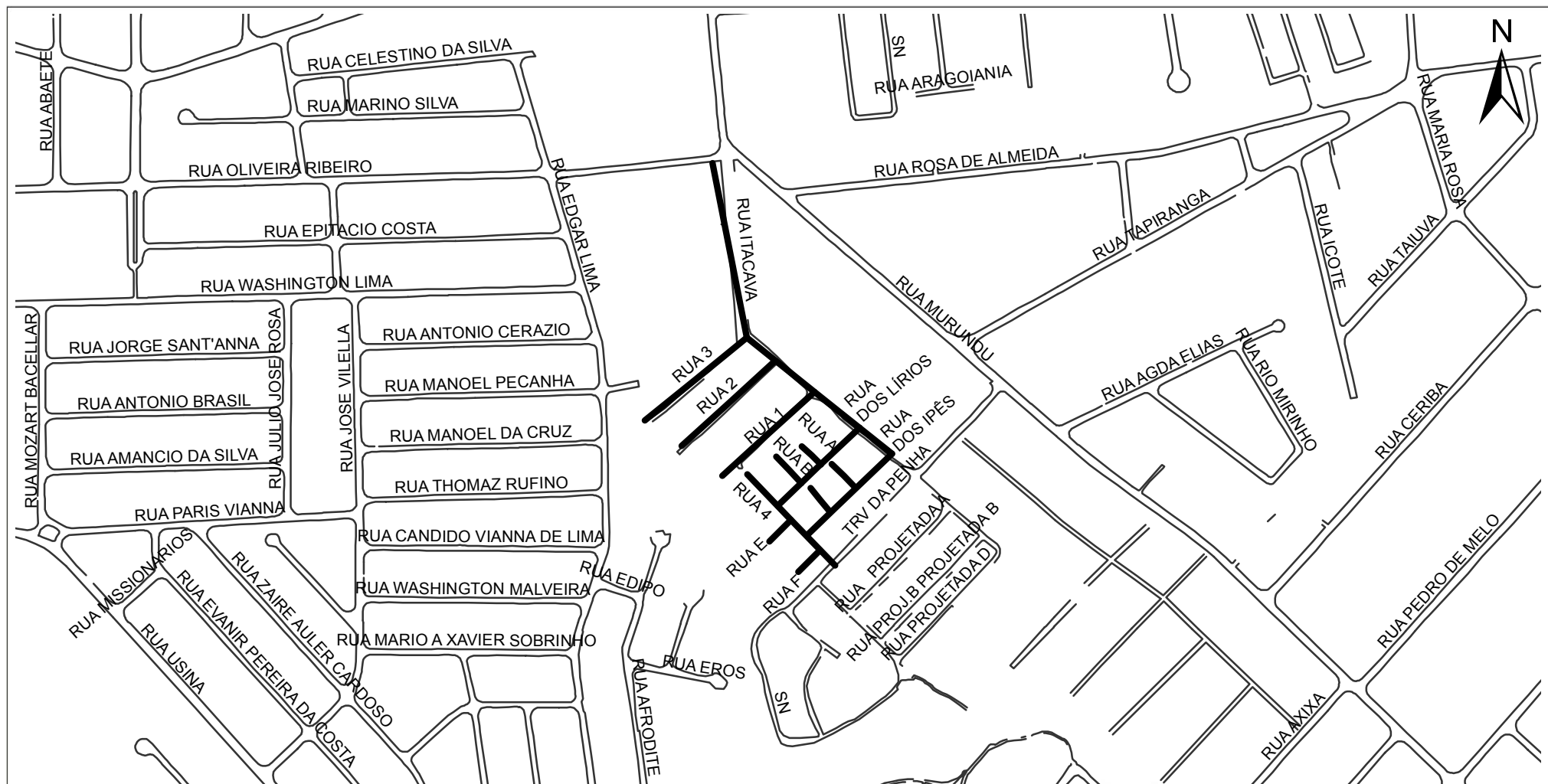
NUCLEO MORADA DOS PITOCOS
BAIRRO - PACIÊNCIA

PREFEITURA DA CIDADE DO RIO DE JANEIRO

PROGRAMA BAIRRO MARAVILHA OESTE

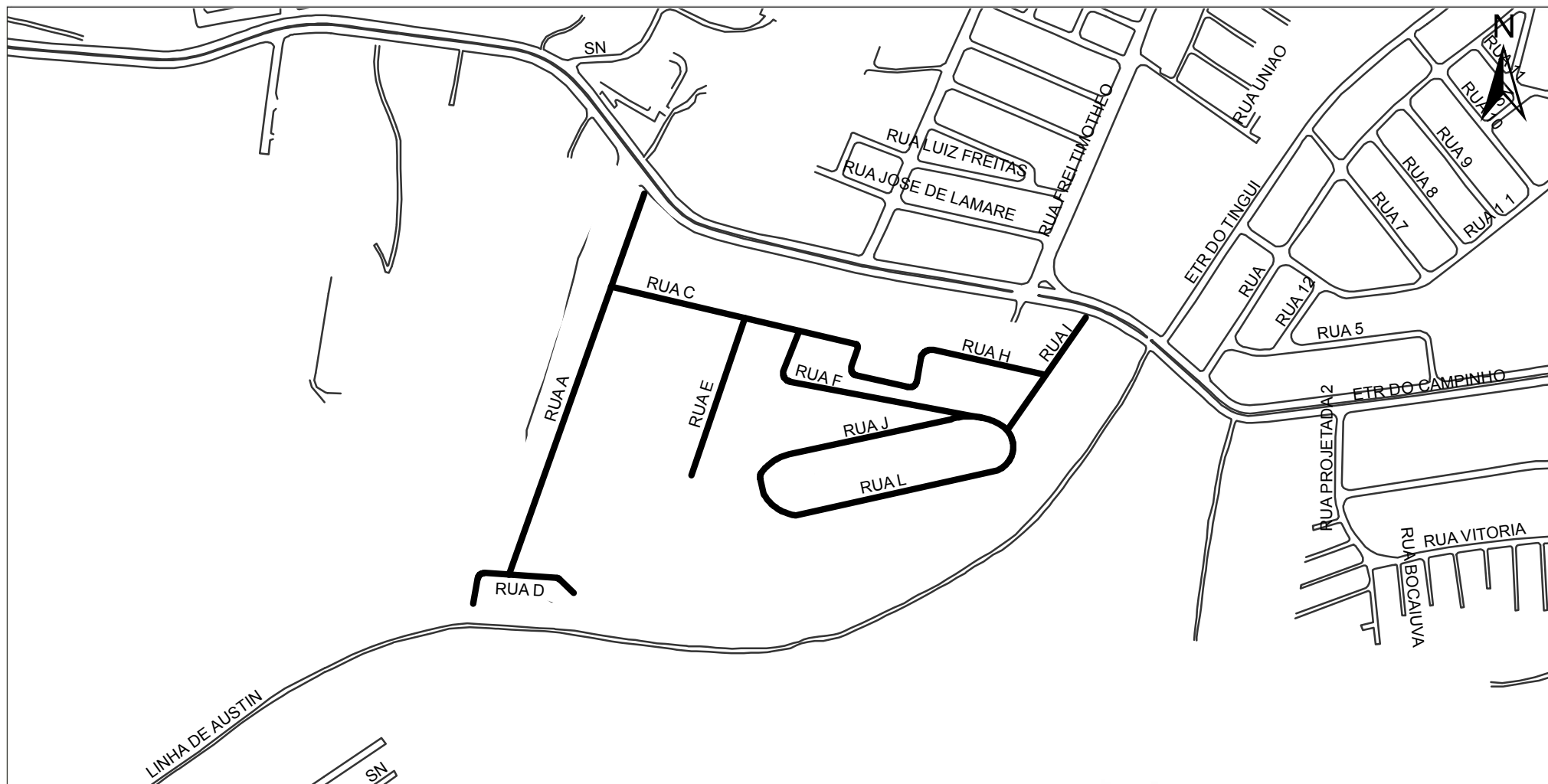
ANEXO I

Delimitação de Área de Especial Interesse Social



NÚCLEO PARQUE LIBERAL
BAIRRO - PACIÊNCIA

PREFEITURA DA CIDADE DO RIO DE JANEIRO
PROGRAMA BAIRRO MARAVILHA OESTE
ANEXO I
Delimitação de Área de Especial Interesse Social
247



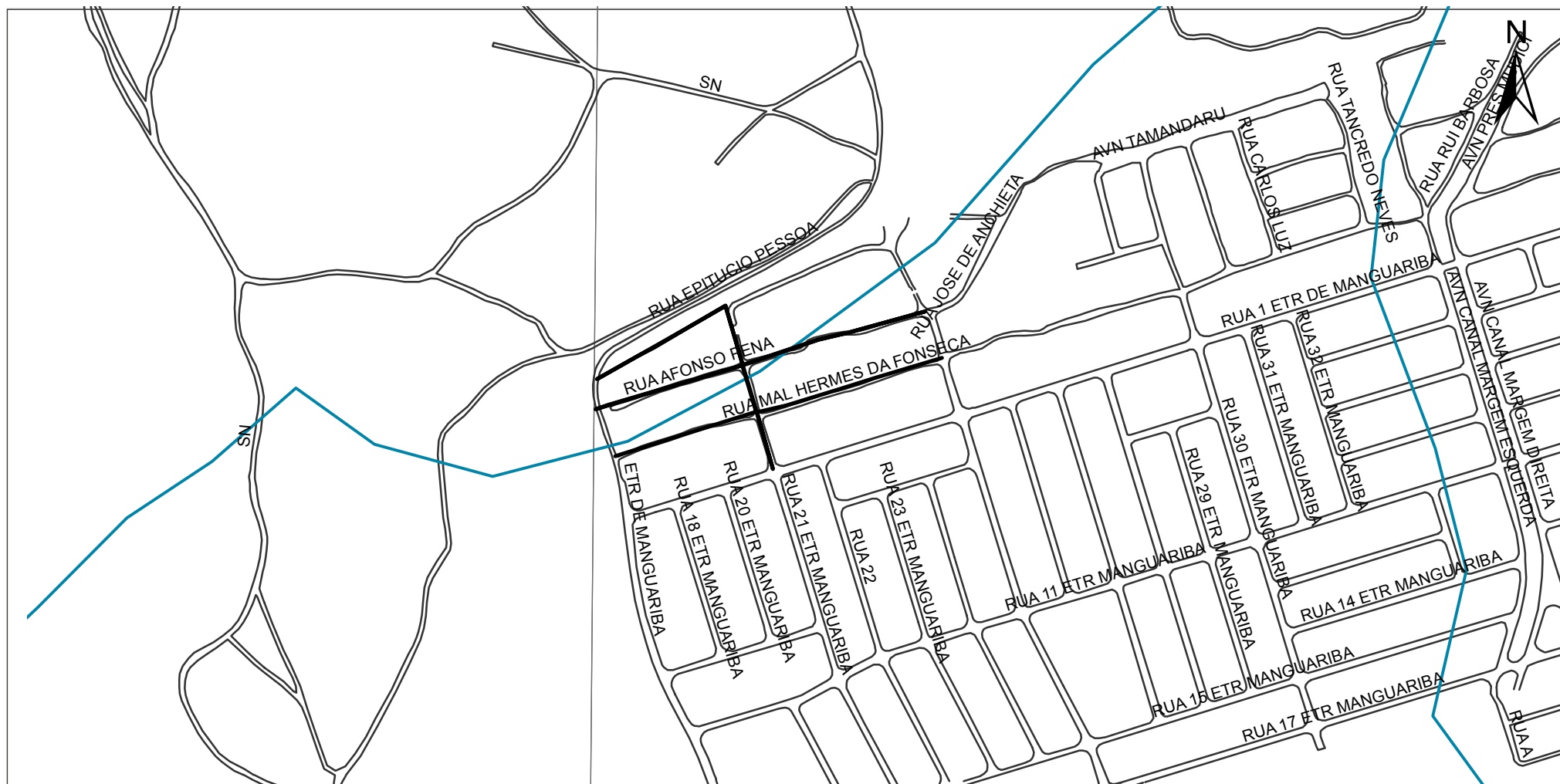
**NÚCLEO RESIDENCIAL CAMPINHO
BAIRRO - PACIÊNCIA**

PREFEITURA DA CIDADE DO RIO DE JANEIRO

PROGRAMA BAIRRO MARAVILHA OESTE

ANEXO I

Delimitação de Área de Especial Interesse Social



NUCLEO RUA AFONSO PENA E AJACENTES
BAIRRO - PACIÊNCIA

PREFEITURA DA CIDADE DO RIO DE JANEIRO

PROGRAMA BAIRRO MARAVILHA OESTE

ANEXO I

Delimitação de Área de Especial Interesse Social



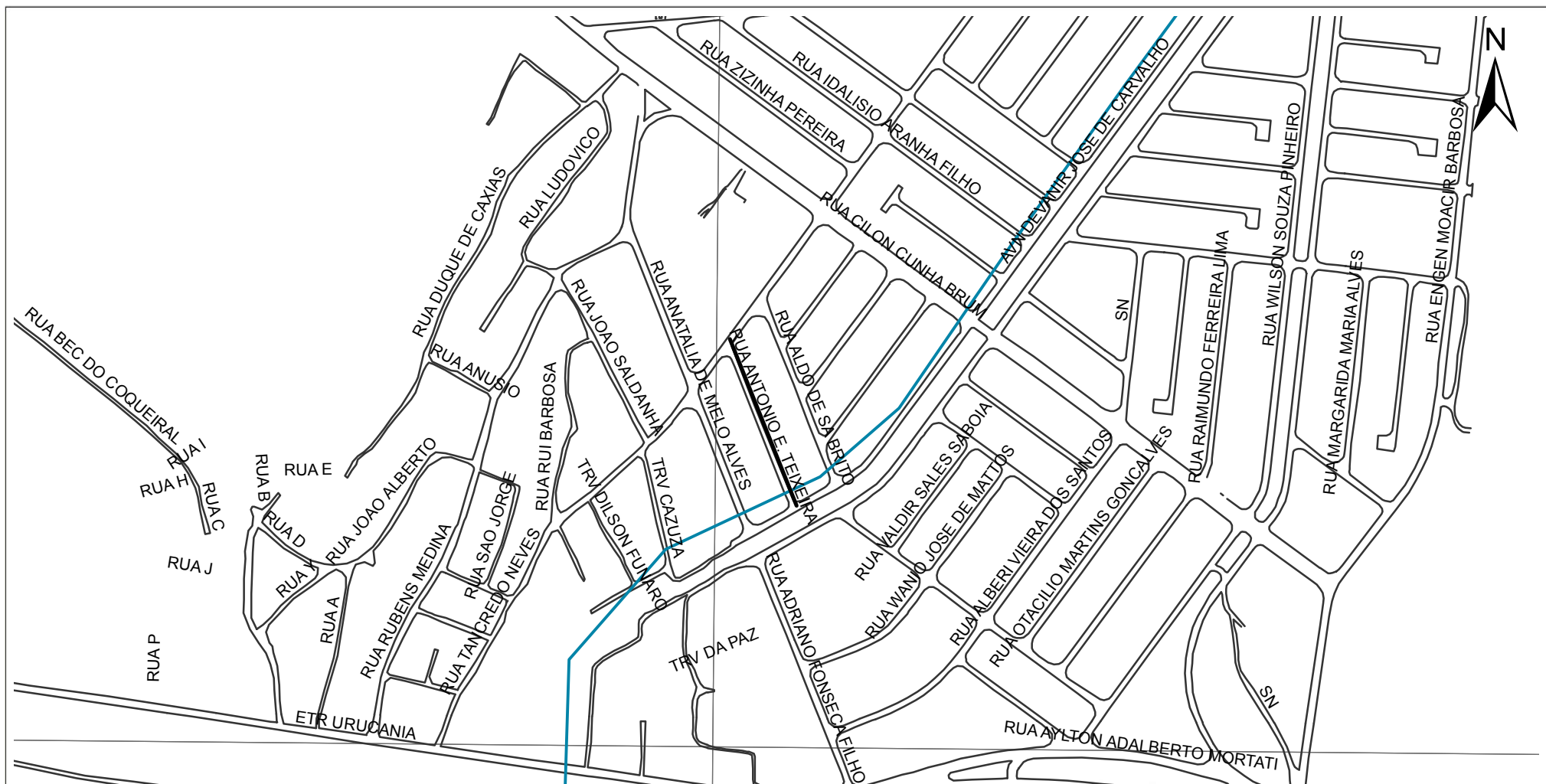
NUCLEO RUA AGAÍ - SAGRADO CORAÇÃO
BAIRRO - PACIÊNCIA

PREFEITURA DA CIDADE DO RIO DE JANEIRO

PROGRAMA BAIRRO MARAVILHA OESTE

ANEXO I

Delimitação de Área de Especial Interesse Social



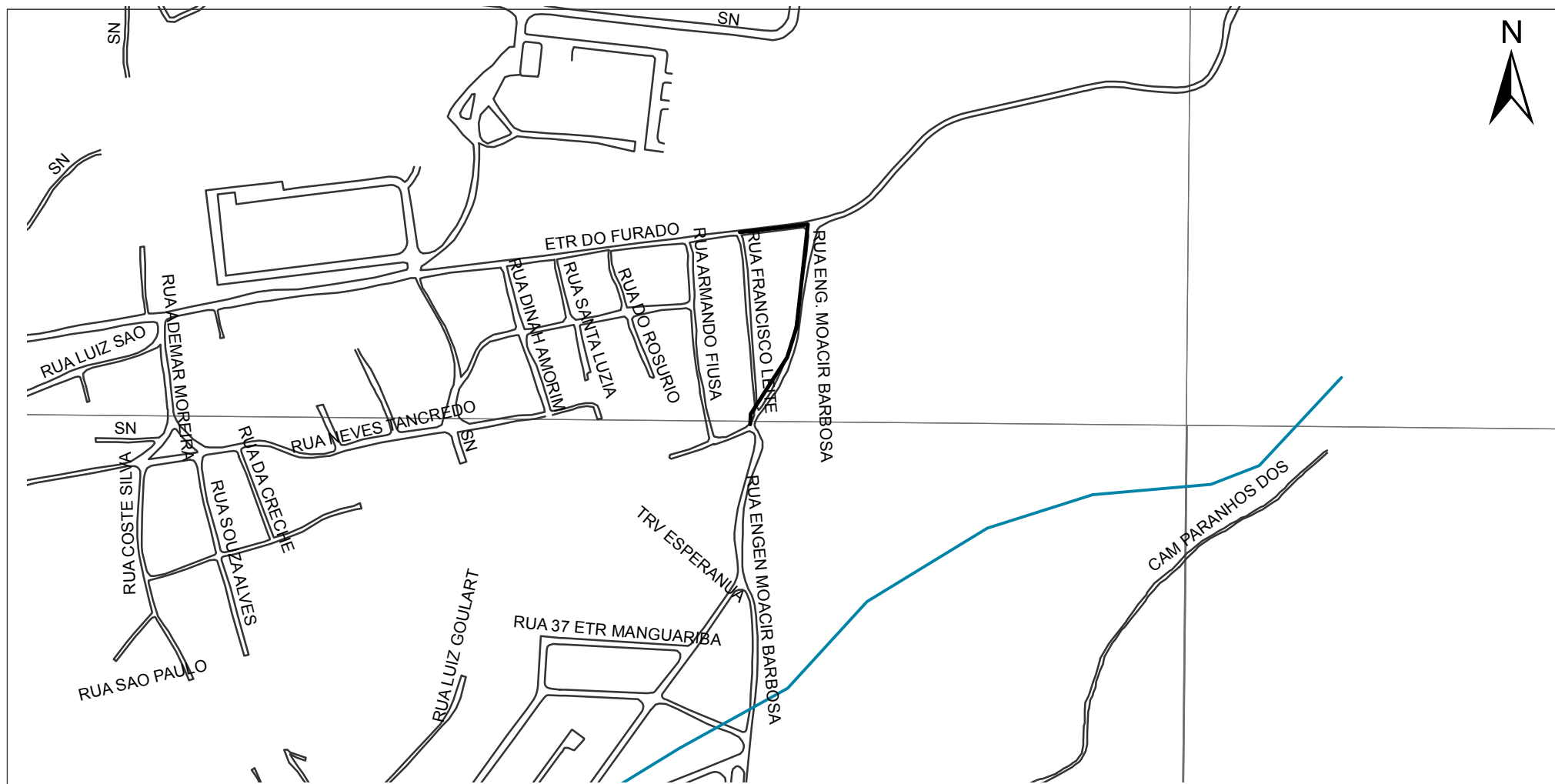
NÚCLEO RUA ANTONIO CARLOS TEIXEIRA
BAIRRO - PACIÊNCIA

PREFEITURA DA CIDADE DO RIO DE JANEIRO

PROGRAMA BAIRRO MARAVILHA OESTE

ANEXO I

Delimitação de Área de Especial Interesse Social



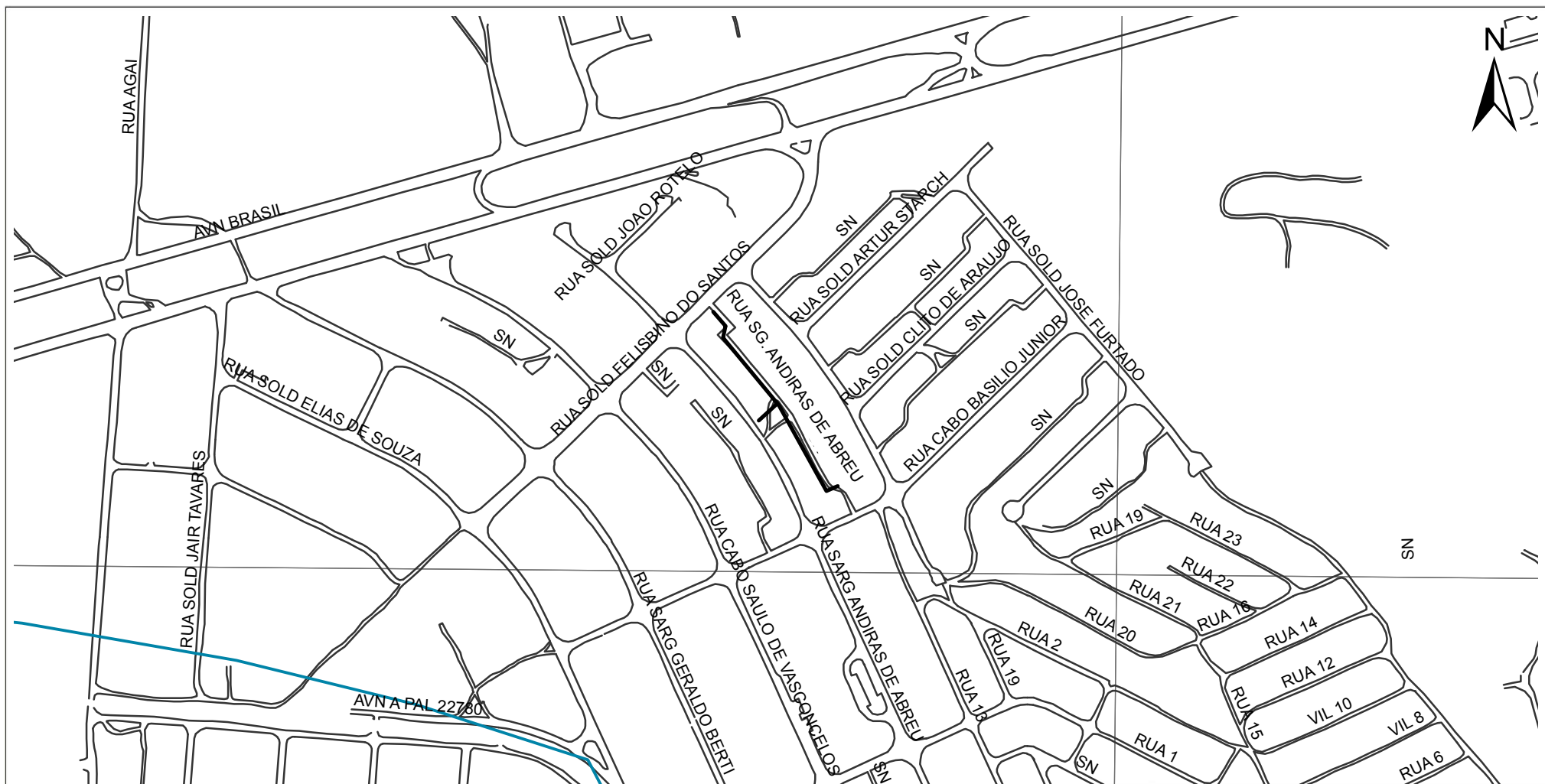
NUCLEO RUA ENG. MOACIR BARBOSA
BAIRRO - PACIÊNCIA

PREFEITURA DA CIDADE DO RIO DE JANEIRO

PROGRAMA BAIRRO MARAVILHA OESTE

ANEXO I

Delimitação de Área de Especial Interesse Social



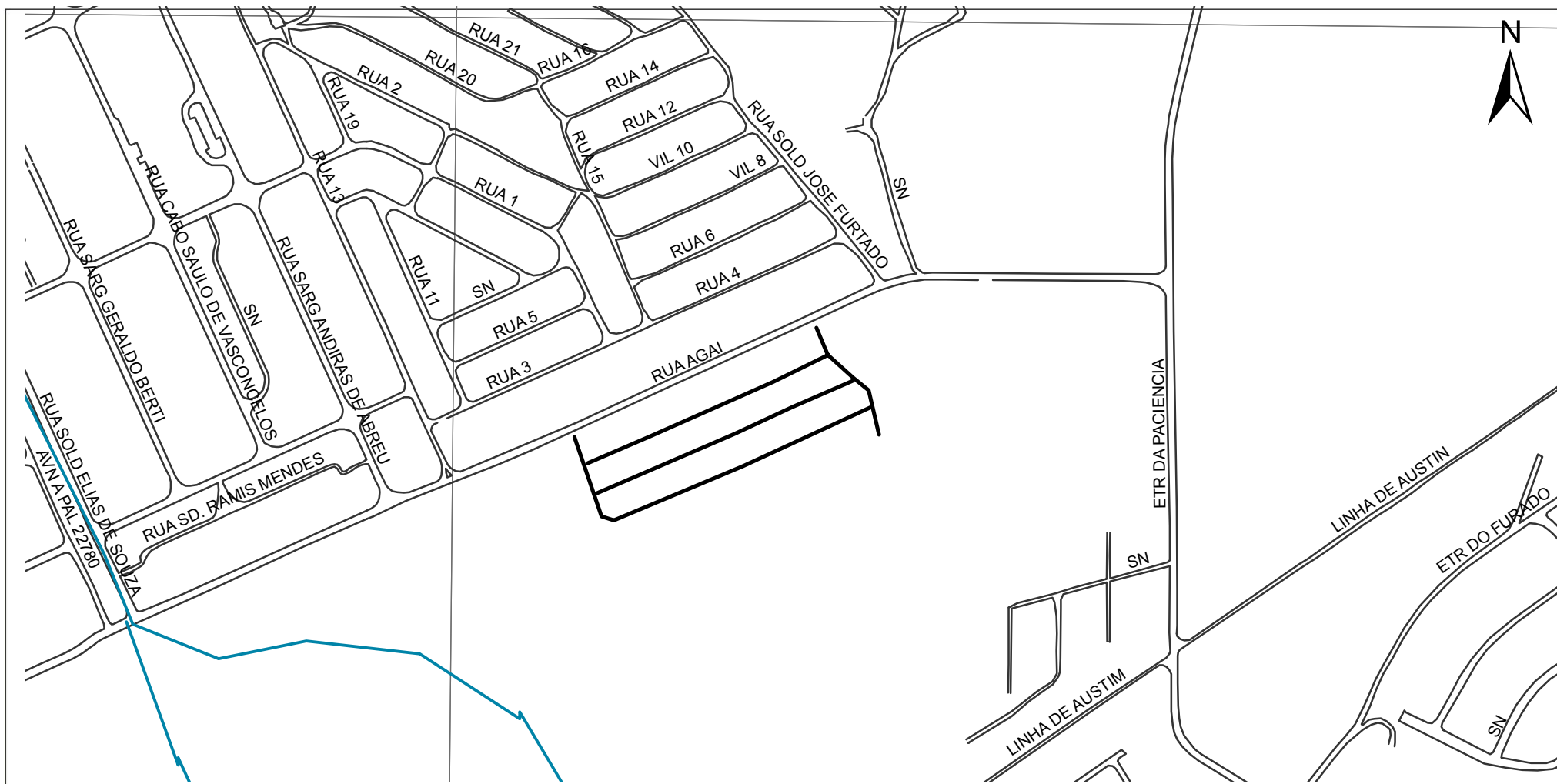
NÚCLEO RUA SARGENTO ANDIRAS DE ABREU
BAIRRO - PACIÊNCIA

PREFEITURA DA CIDADE DO RIO DE JANEIRO

PROGRAMA BAIRRO MARAVILHA OESTE

ANEXO I

Delimitação de Área de Especial Interesse Social



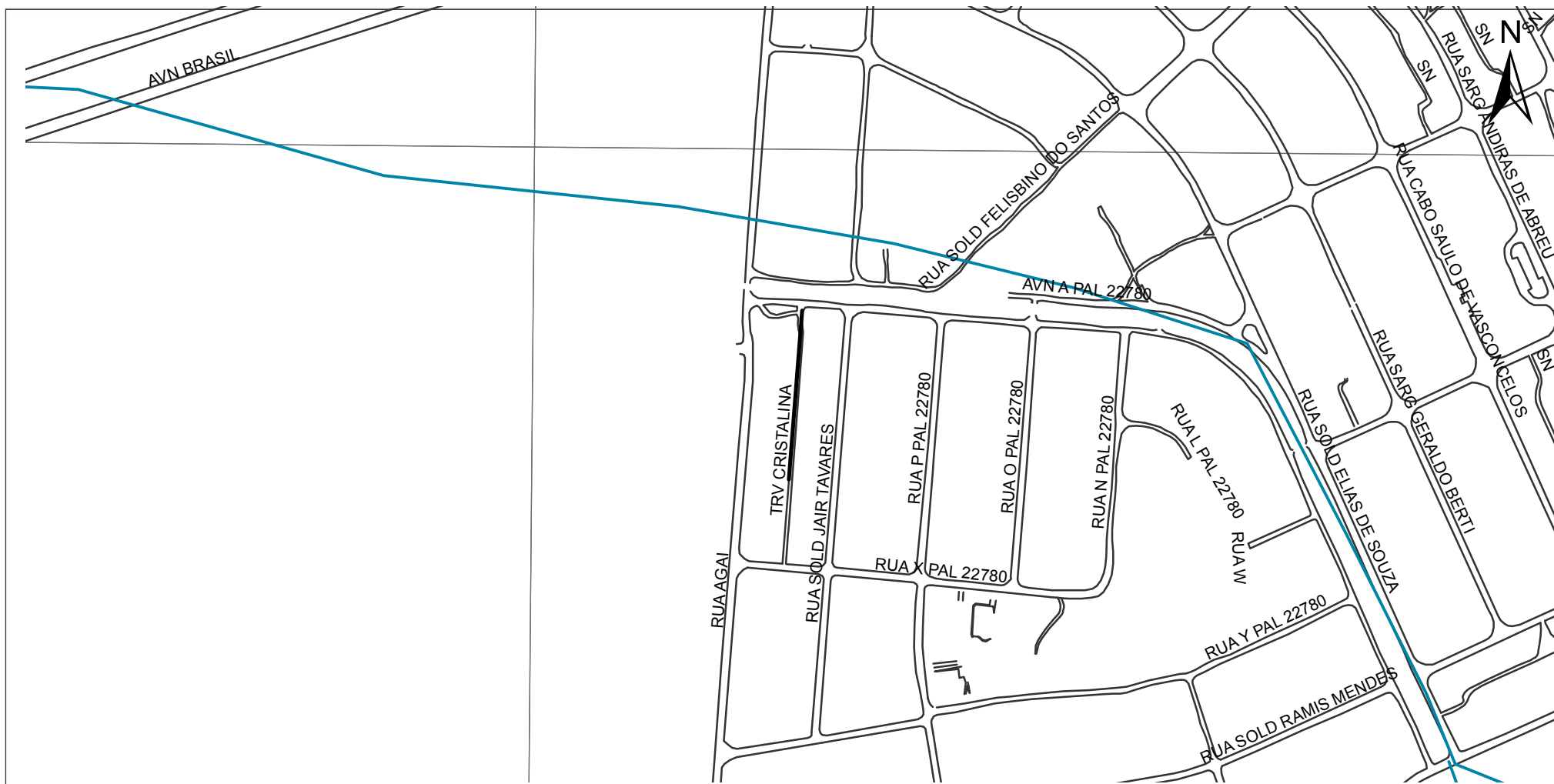
NUCLEO TRAVESSA AGAÍ, 37
BAIRRO - PACIÊNCIA

PREFEITURA DA CIDADE DO RIO DE JANEIRO

PROGRAMA BAIRRO MARAVILHA OESTE

ANEXO I

Delimitação de Área de Especial Interesse Social



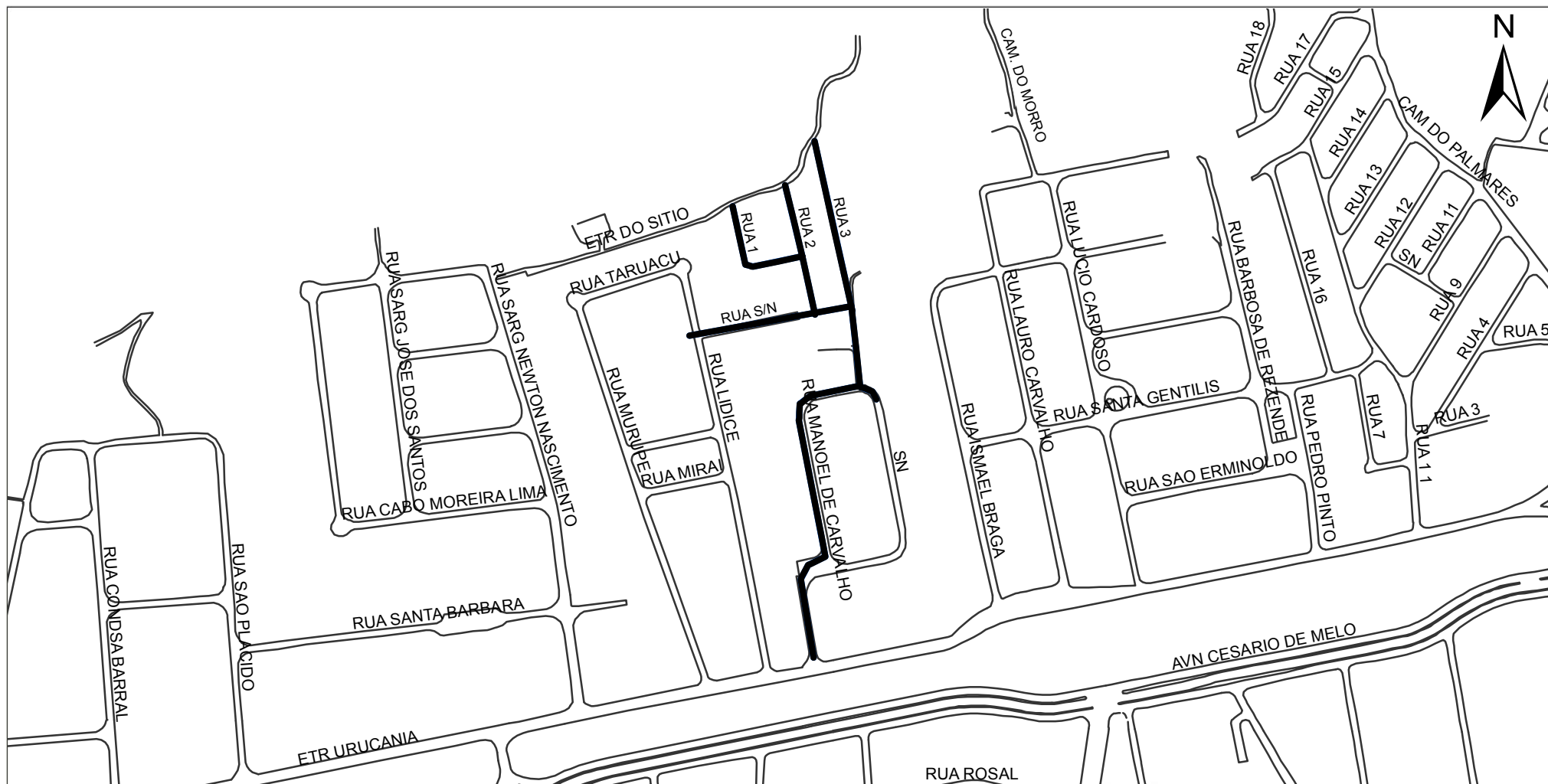
NUCLEO TRAVESSA CRISTALINA
BAIRRO - PACIÊNCIA

PREFEITURA DA CIDADE DO RIO DE JANEIRO

PROGRAMA BAIRRO MARAVILHA OESTE

ANEXO I

Delimitação de Área de Especial Interesse Social



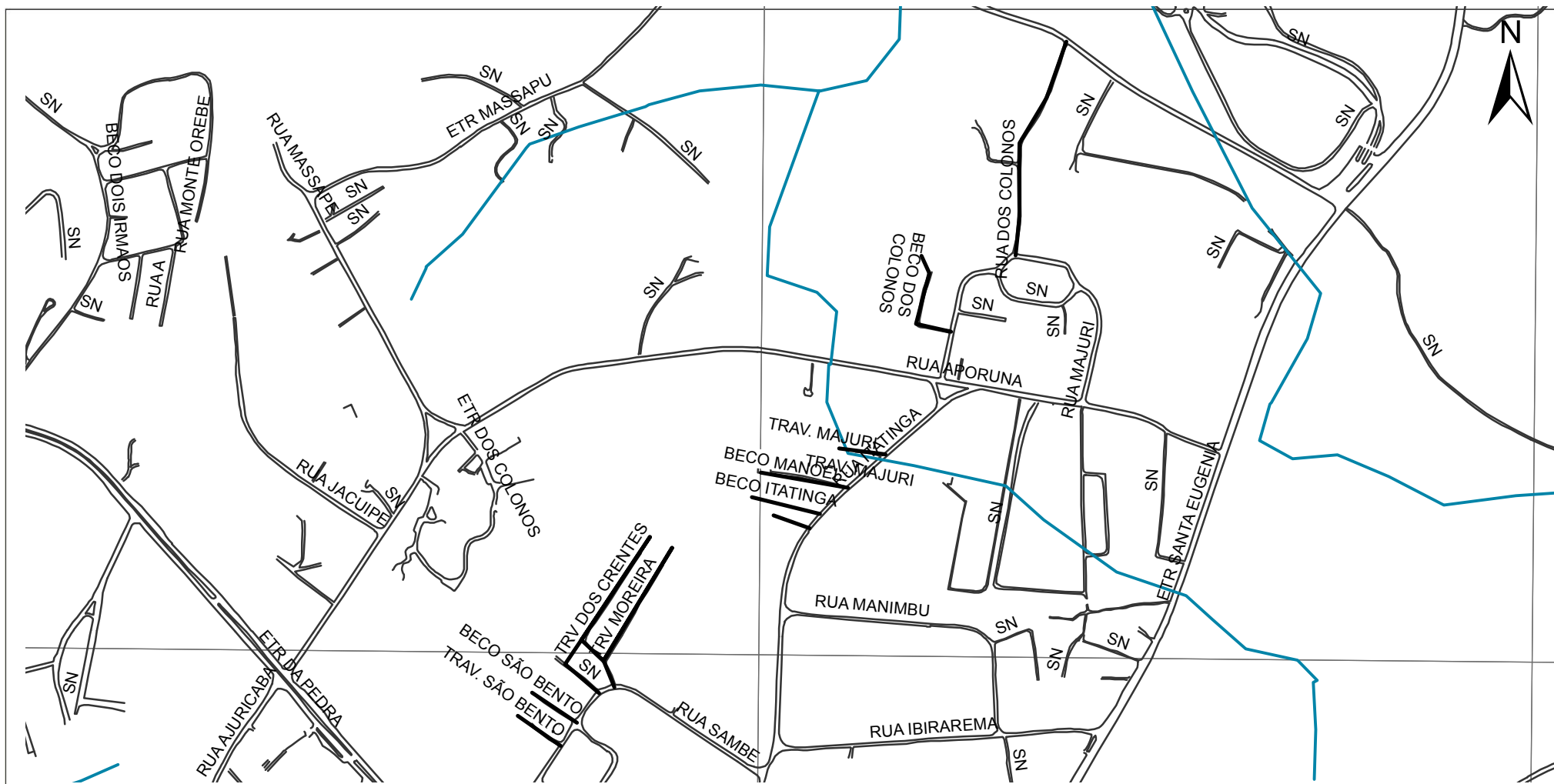
NÚCLEO VALE DO SABIÁ
BAIRRO - PACIÊNCIA

PREFEITURA DA CIDADE DO RIO DE JANEIRO

PROGRAMA BAIRRO MARAVILHA OESTE

ANEXO I

Delimitação de Área de Especial Interesse Social



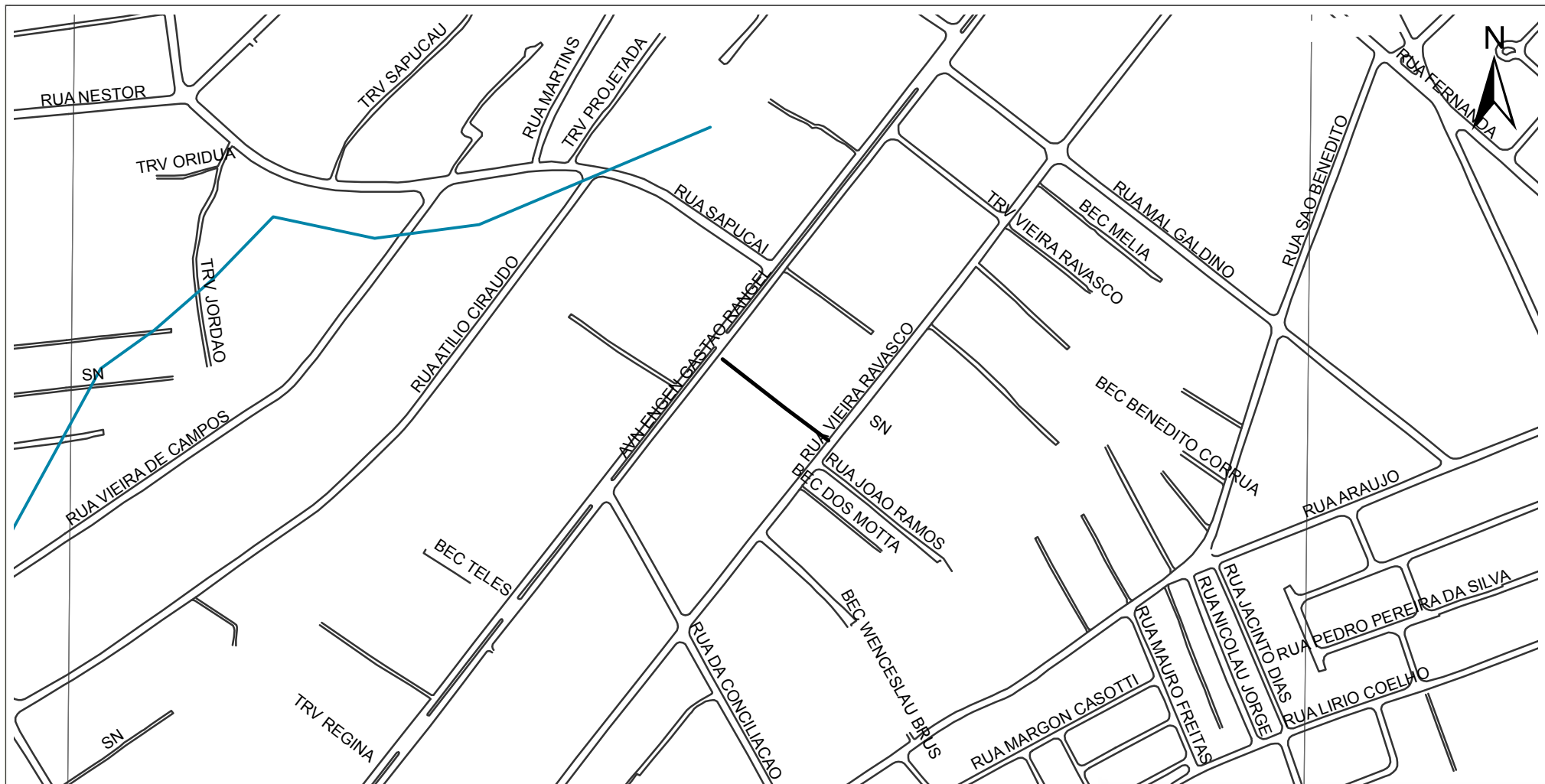
NUCLEO VENDA DA VARANDA
BAIRRO - PACIÊNCIA

PREFEITURA DA CIDADE DO RIO DE JANEIRO

PROGRAMA BAIRRO MARAVILHA OESTE

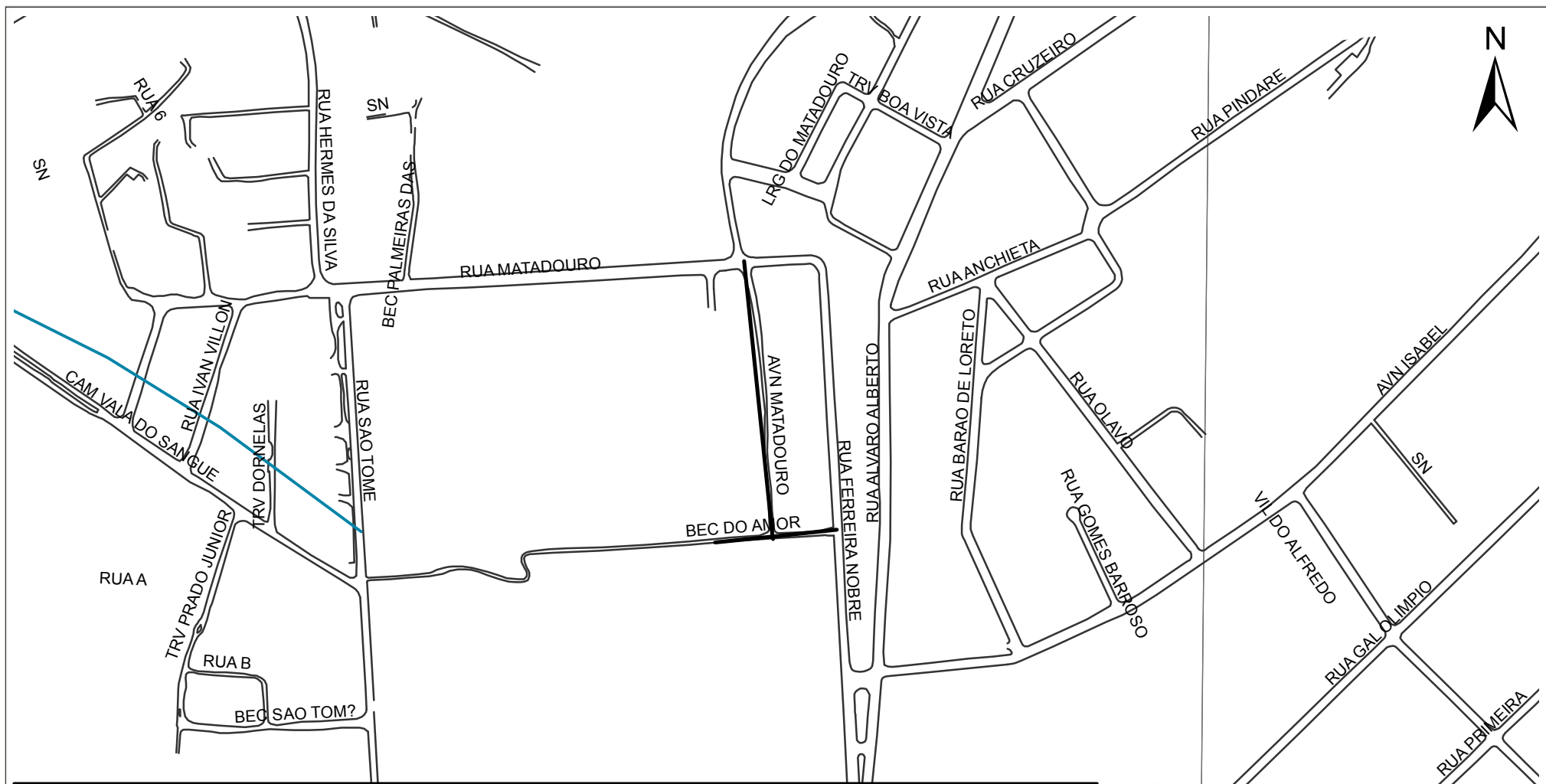
ANEXO I

Delimitação de Área de Especial Interesse Social



NÚCLEO AVENIDA GASTÃO RANGEL, N°775
BAIRRO - SANTA CRUZ

PREFEITURA DA CIDADE DO RIO DE JANEIRO
PROGRAMA BAIRRO MARAVILHA OESTE
ANEXO I
Delimitação de Área de Especial Interesse Social
259



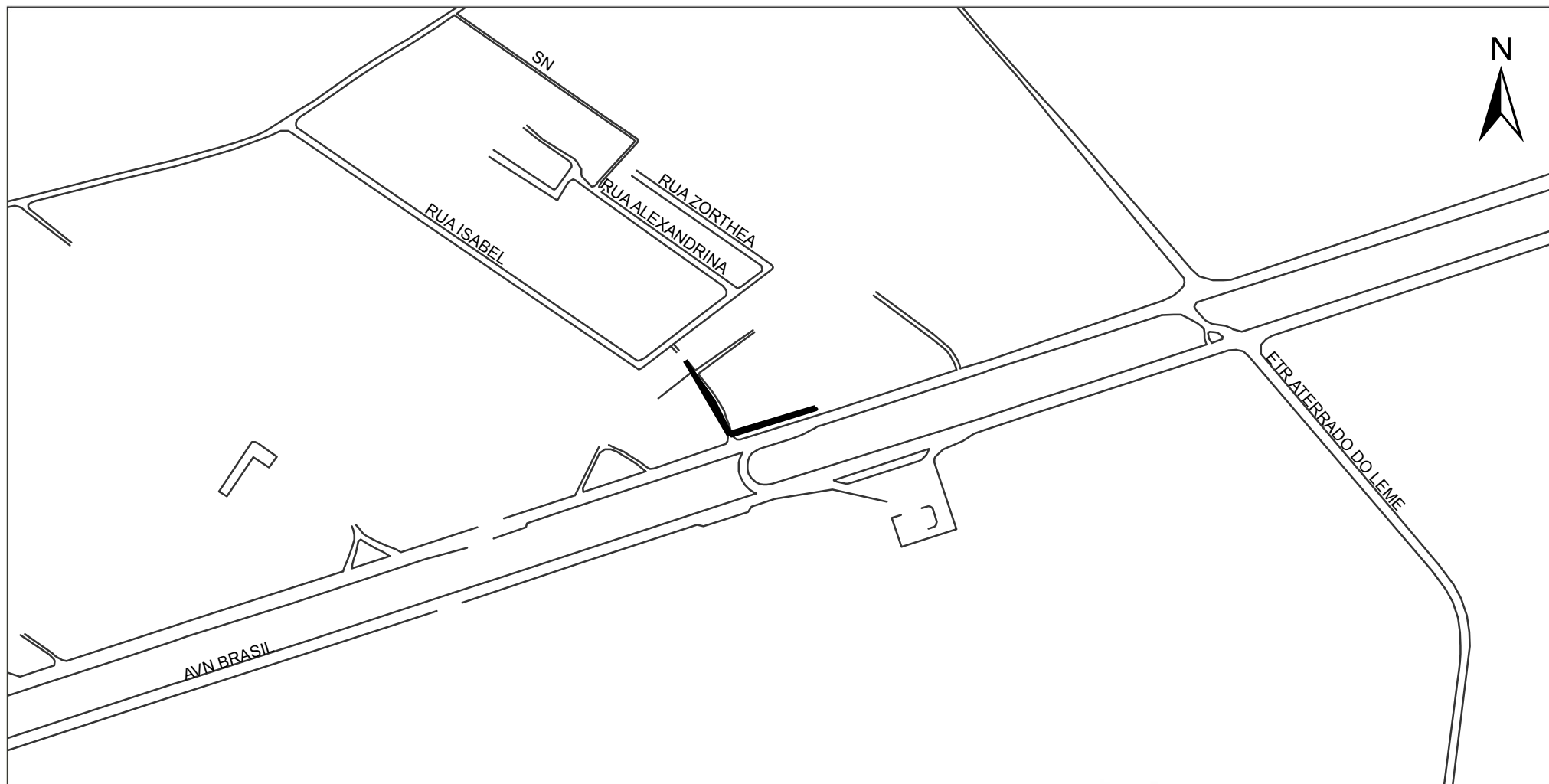
NÚCLEO AVENIDA MATADOURO
BAIRRO - SANTA CRUZ

PREFEITURA DA CIDADE DO RIO DE JANEIRO

PROGRAMA BAIRRO MARAVILHA OESTE

ANEXO I

Delimitação de Área de Especial Interesse Social



NÚCLEO BAIXADINHA - ATERRADO DO LEME
BAIRRO - SANTA CRUZ

PREFEITURA DA CIDADE DO RIO DE JANEIRO

PROGRAMA BAIRRO MARAVILHA OESTE

ANEXO I

Delimitação de Área de Especial Interesse Social



NÚCLEO BECO DA INDEPÊNCIA
BAIRRO - SANTA CRUZ

PREFEITURA DA CIDADE DO RIO DE JANEIRO

PROGRAMA BAIRRO MARAVILHA OESTE

ANEXO I

Delimitação de Área de Especial Interesse Social



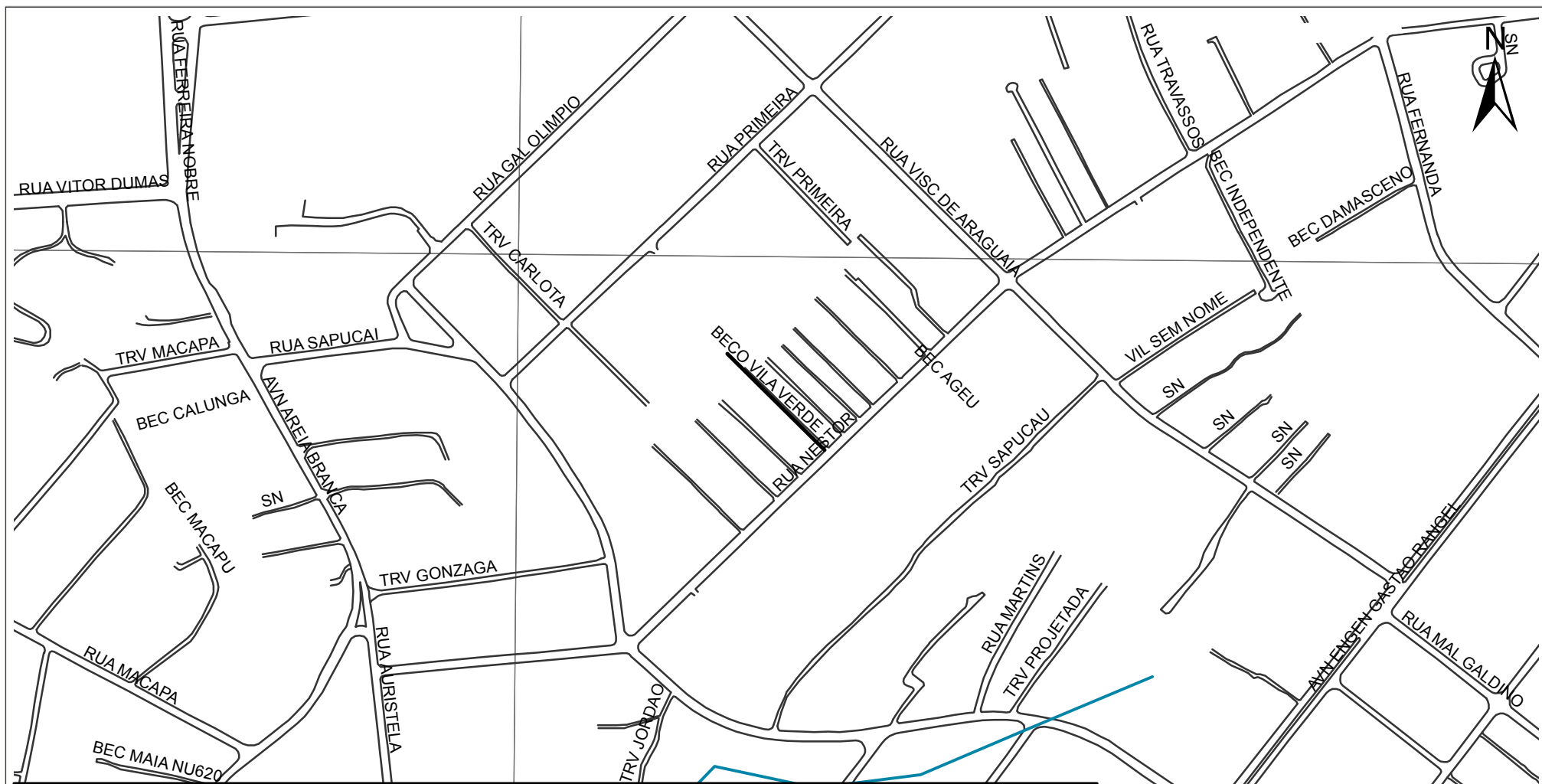
NÚCLEO BECO DO COELHO
BAIRRO - SANTA CRUZ

PREFEITURA DA CIDADE DO RIO DE JANEIRO

PROGRAMA BAIRRO MARAVILHA OESTE

ANEXO I

Delimitação de Área de Especial Interesse Social



NÚCLEO BECO VILA VERDE - RUA NESTOR, 728

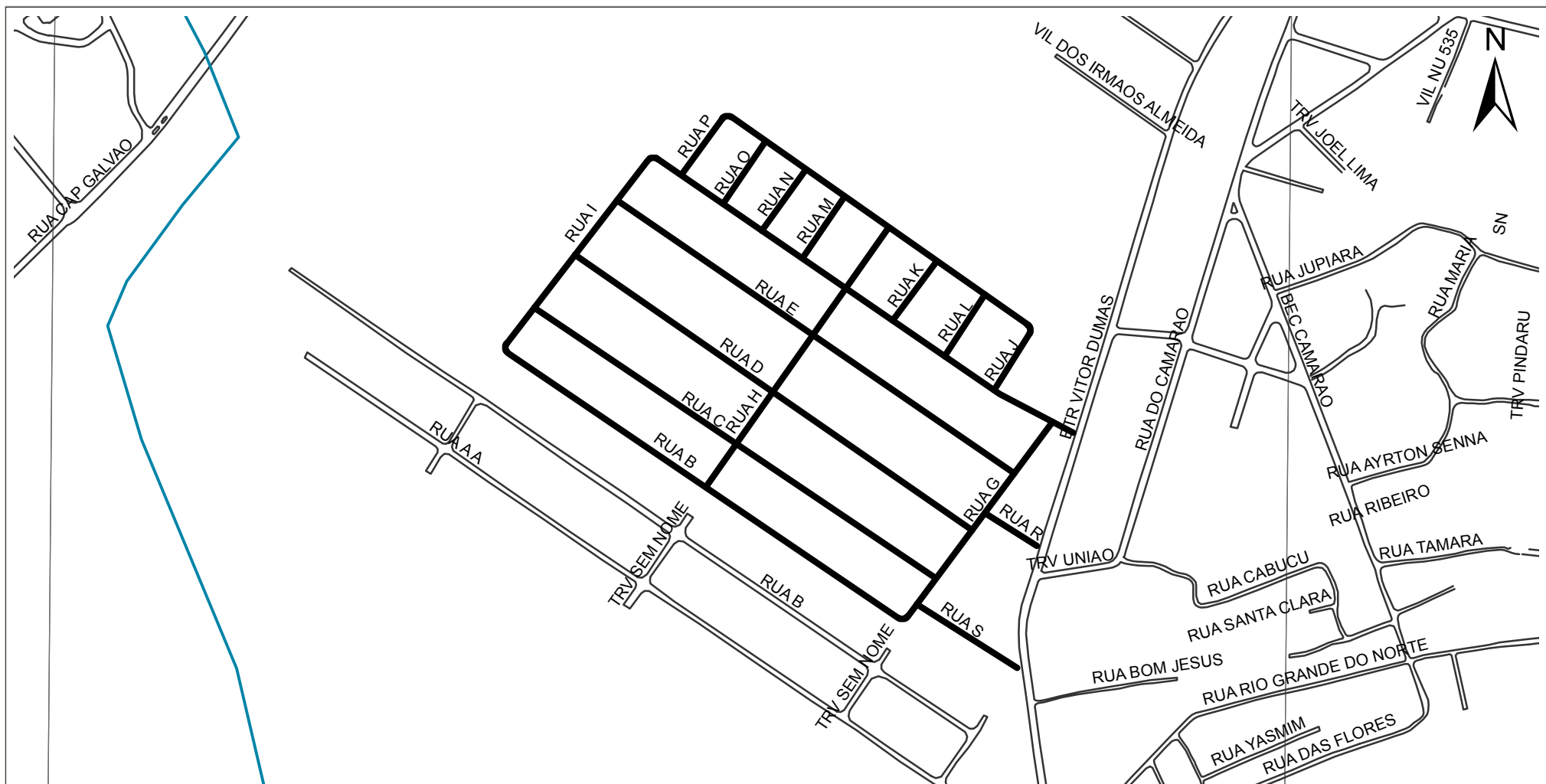
BAIRRO - SANTA CRUZ

PREFEITURA DA CIDADE DO RIO DE JANEIRO

PROGRAMA BAIRRO MARAVILHA OESTE

ANEXO I

Delimitação de Área de Especial Interesse Social



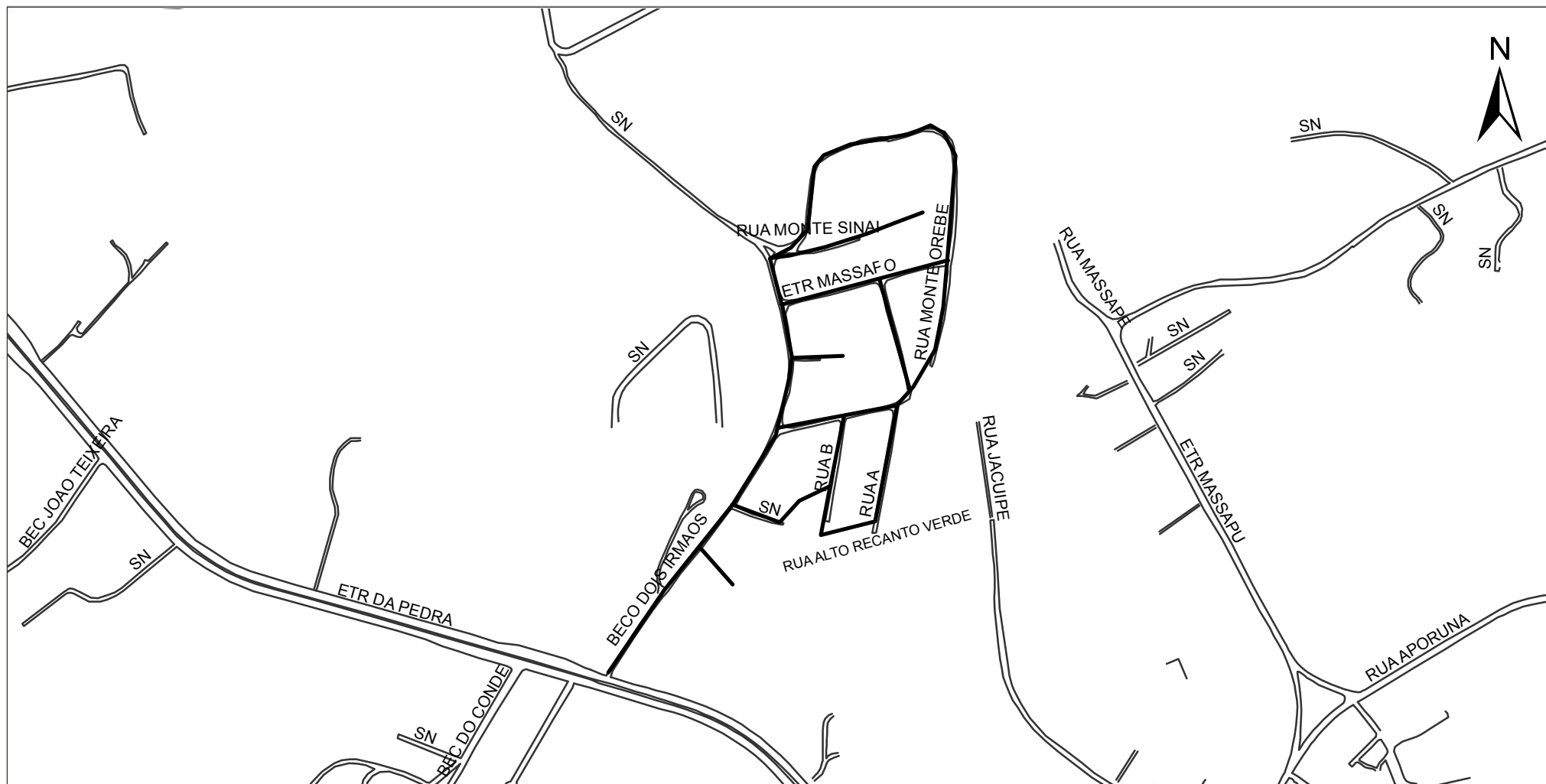
NÚCLEO BOSQUE VITOR DUMAS
BAIRRO - SANTA CRUZ

PREFEITURA DA CIDADE DO RIO DE JANEIRO

PROGRAMA BAIRRO MARAVILHA OESTE

ANEXO I

Delimitação de Área de Especial Interesse Social



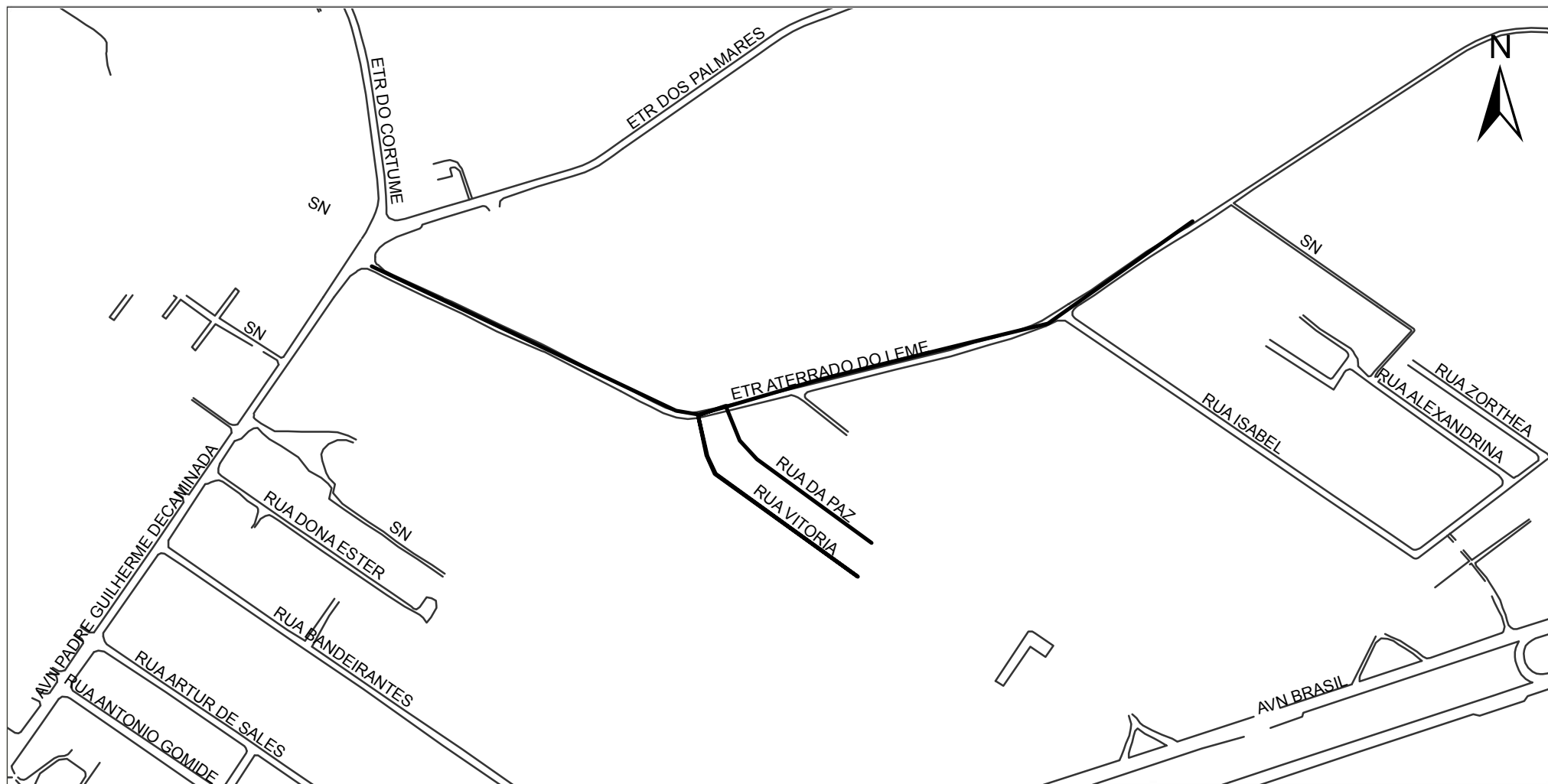
NÚCLEO CANAÃ
BAIRRO - SANTA CRUZ

PREFEITURA DA CIDADE DO RIO DE JANEIRO

PROGRAMA BAIRRO MARAVILHA OESTE

ANEXO I

Delimitação de Área de Especial Interesse Social



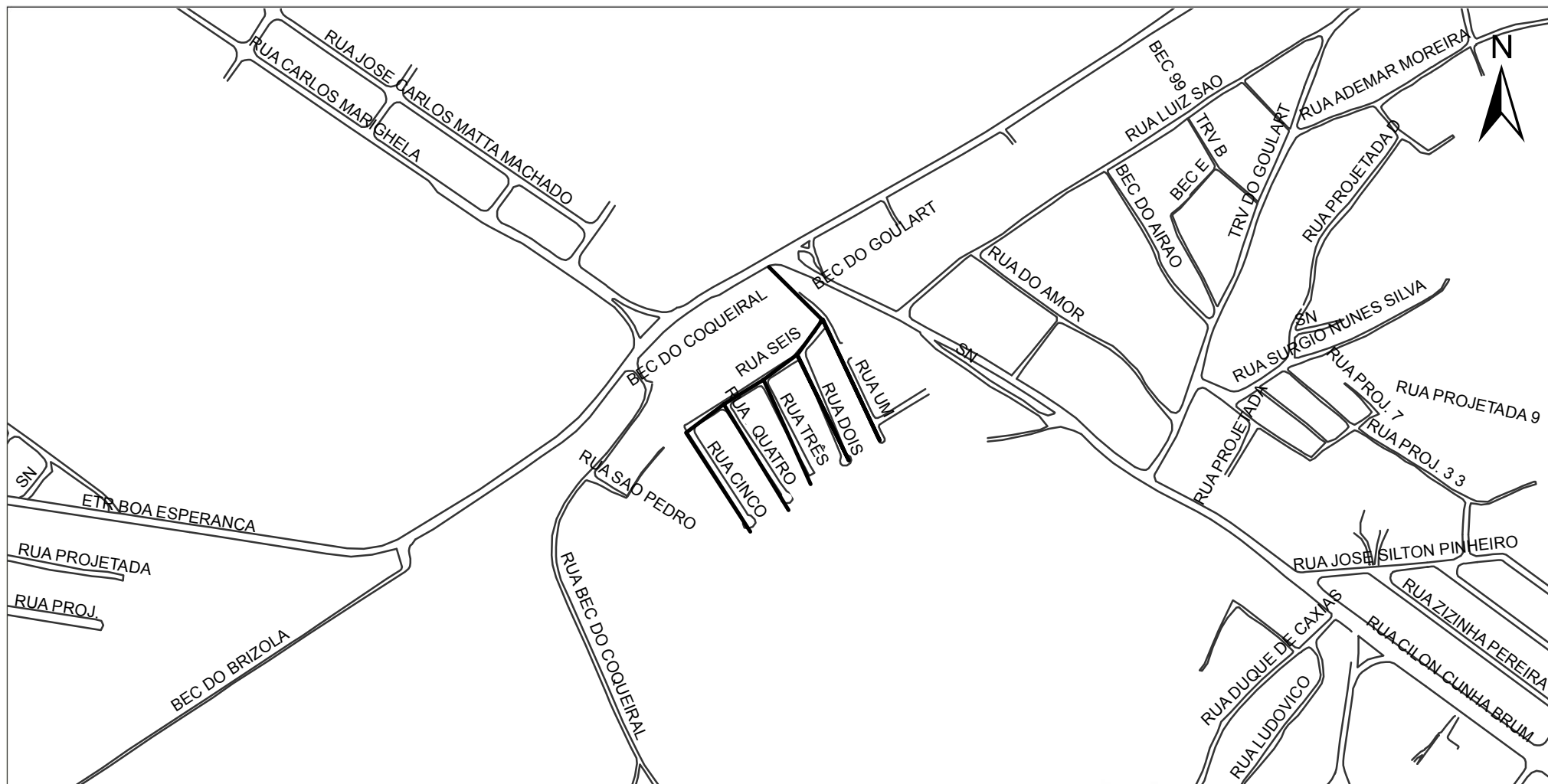
**NÚCLEO COMUNIDADE ATERRADO DO LEME
BAIRRO - SANTA CRUZ**

PREFEITURA DA CIDADE DO RIO DE JANEIRO

PROGRAMA BAIRRO MARAVILHA OESTE

ANEXO I

Delimitação de Área de Especial Interesse Social



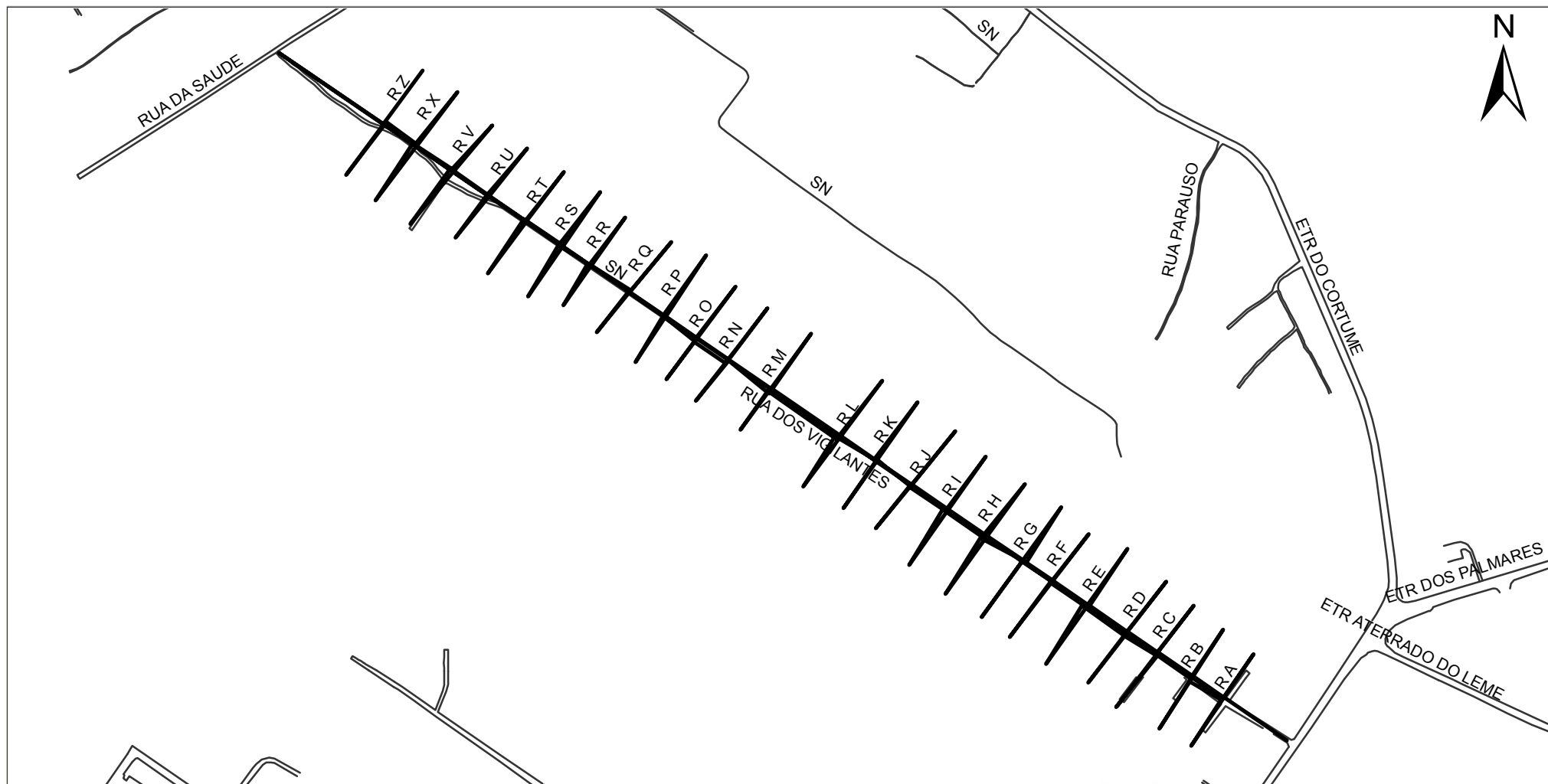
**NÚCLEO COMUNIDADE BOA ESPERANÇA
BAIRRO - SANTA CRUZ**

PREFEITURA DA CIDADE DO RIO DE JANEIRO

PROGRAMA BAIRRO MARAVILHA OESTE

ANEXO I

Delimitação de Área de Especial Interesse Social



**NÚCLEO COMUNIDADE DOS VIGILANTES
BAIRRO - SANTA CRUZ**

PREFEITURA DA CIDADE DO RIO DE JANEIRO

PROGRAMA BAIRRO MARAVILHA OESTE

ANEXO I

Delimitação de Área de Especial Interesse Social



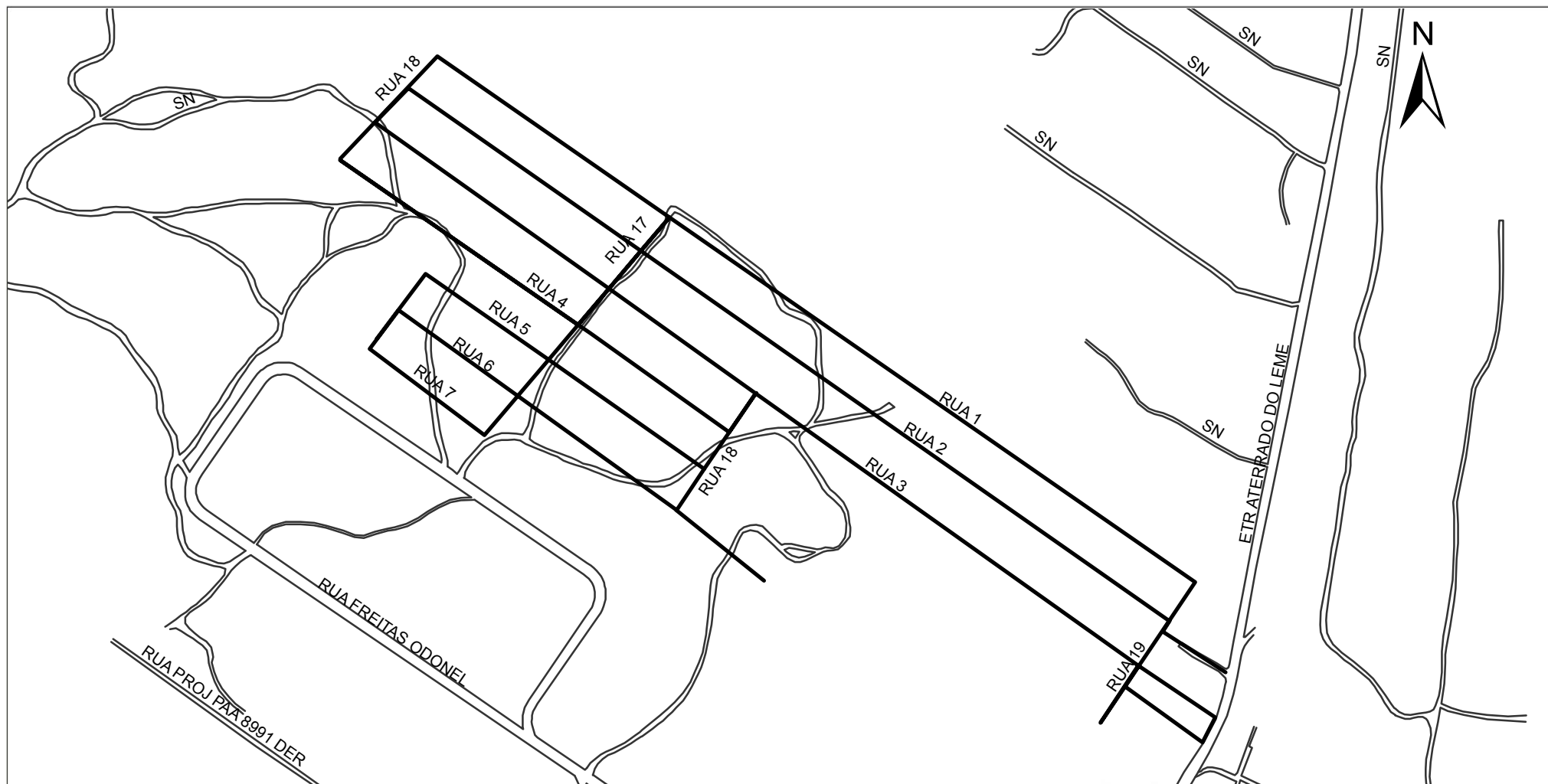
**NÚCLEO COMUNIDADE GREEN VILE
BAIRRO - SANTA CRUZ**

PREFEITURA DA CIDADE DO RIO DE JANEIRO

PROGRAMA BAIRRO MARAVILHA OESTE

ANEXO I

Delimitação de Área de Especial Interesse Social



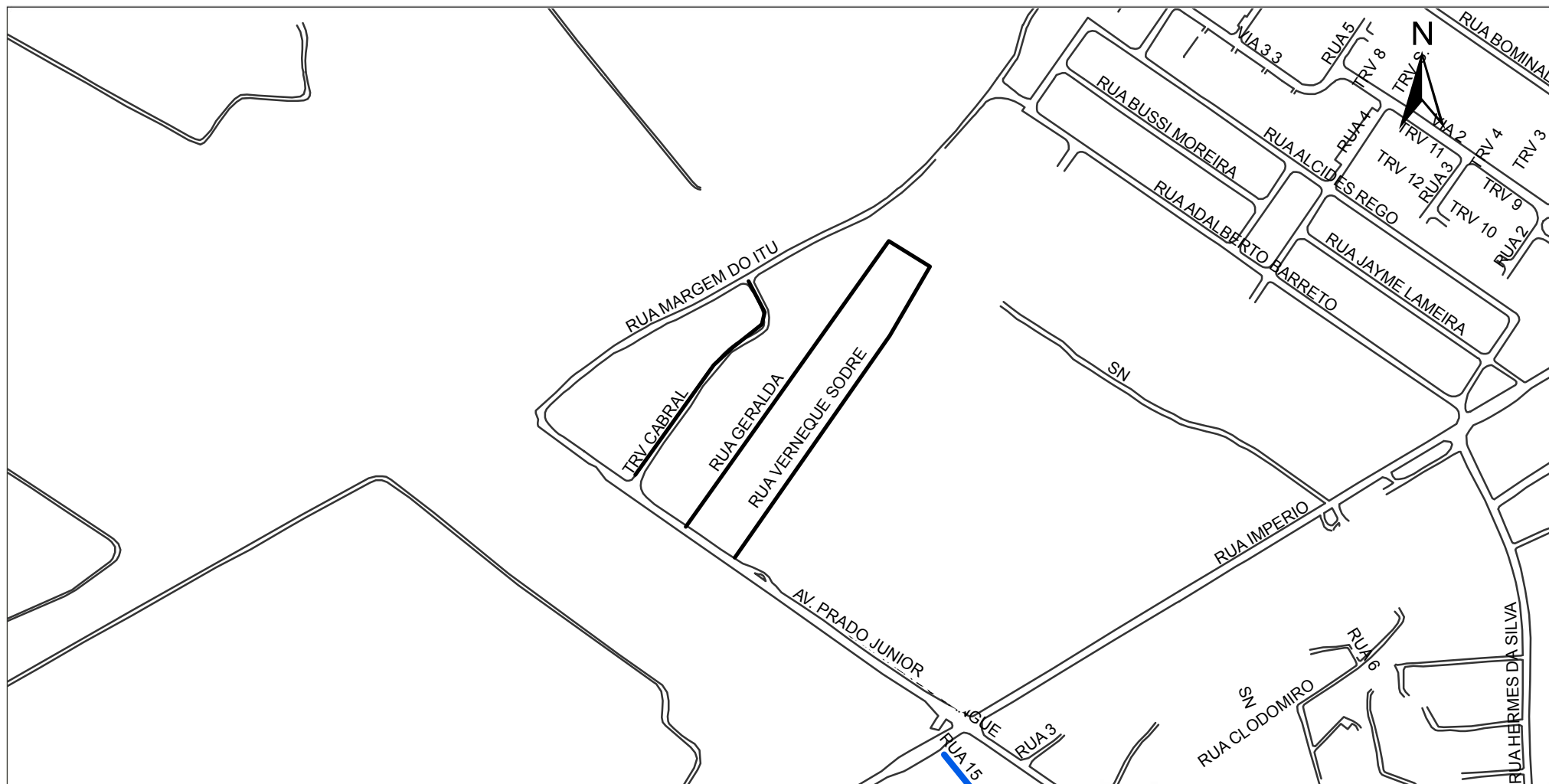
**NÚCLEO COMUNIDADE MORADA DOS SONHOS
BAIRRO - SANTA CRUZ**

PREFEITURA DA CIDADE DO RIO DE JANEIRO

PROGRAMA BAIRRO MARAVILHA OESTE

ANEXO I

Delimitação de Área de Especial Interesse Social



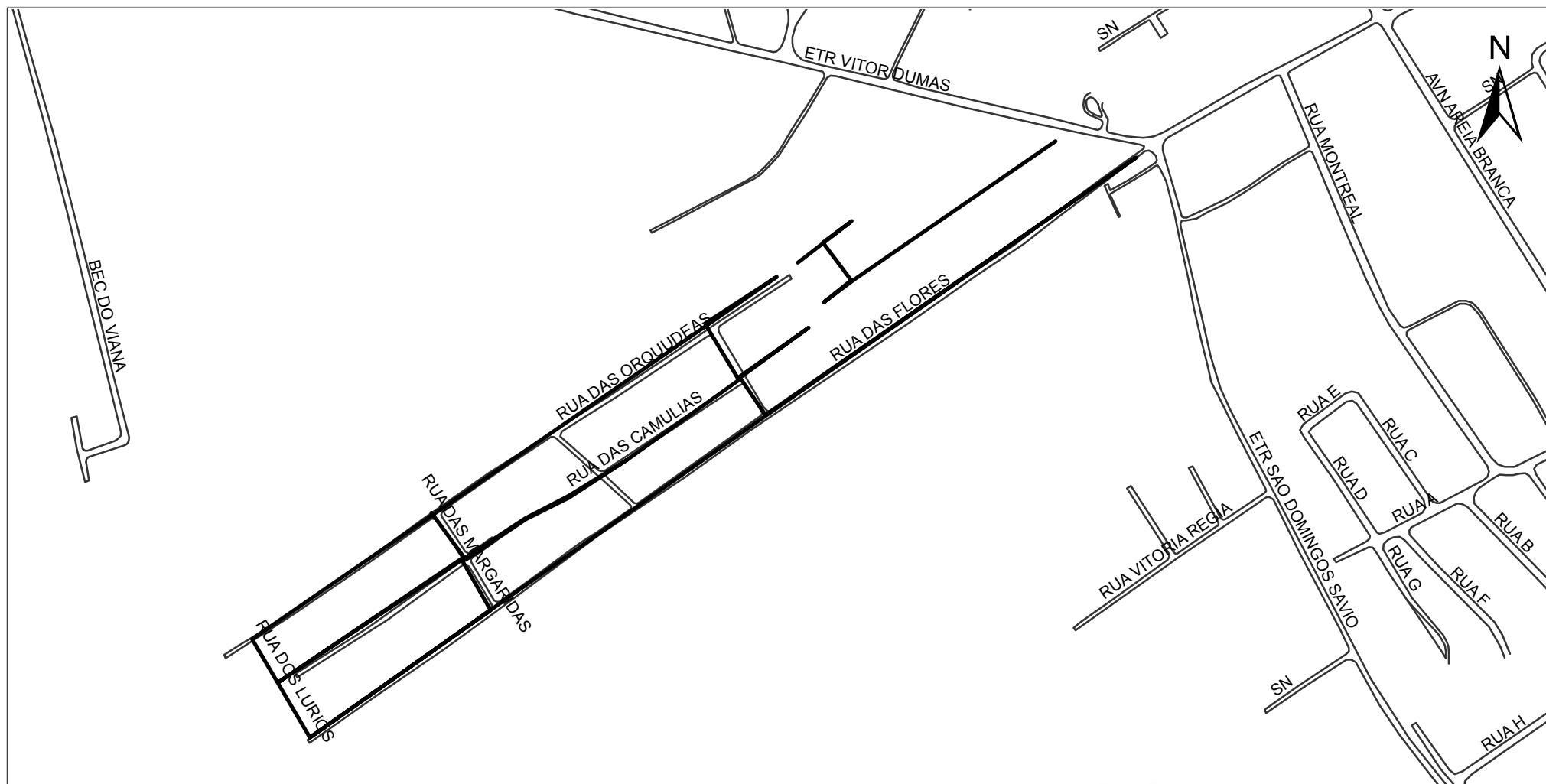
**NÚCLEO COMUNIDADE PRADO JUNIOR
BAIRRO - SANTA CRUZ**

PREFEITURA DA CIDADE DO RIO DE JANEIRO

PROGRAMA BAIRRO MARAVILHA OESTE

ANEXO I

Delimitação de Área de Especial Interesse Social



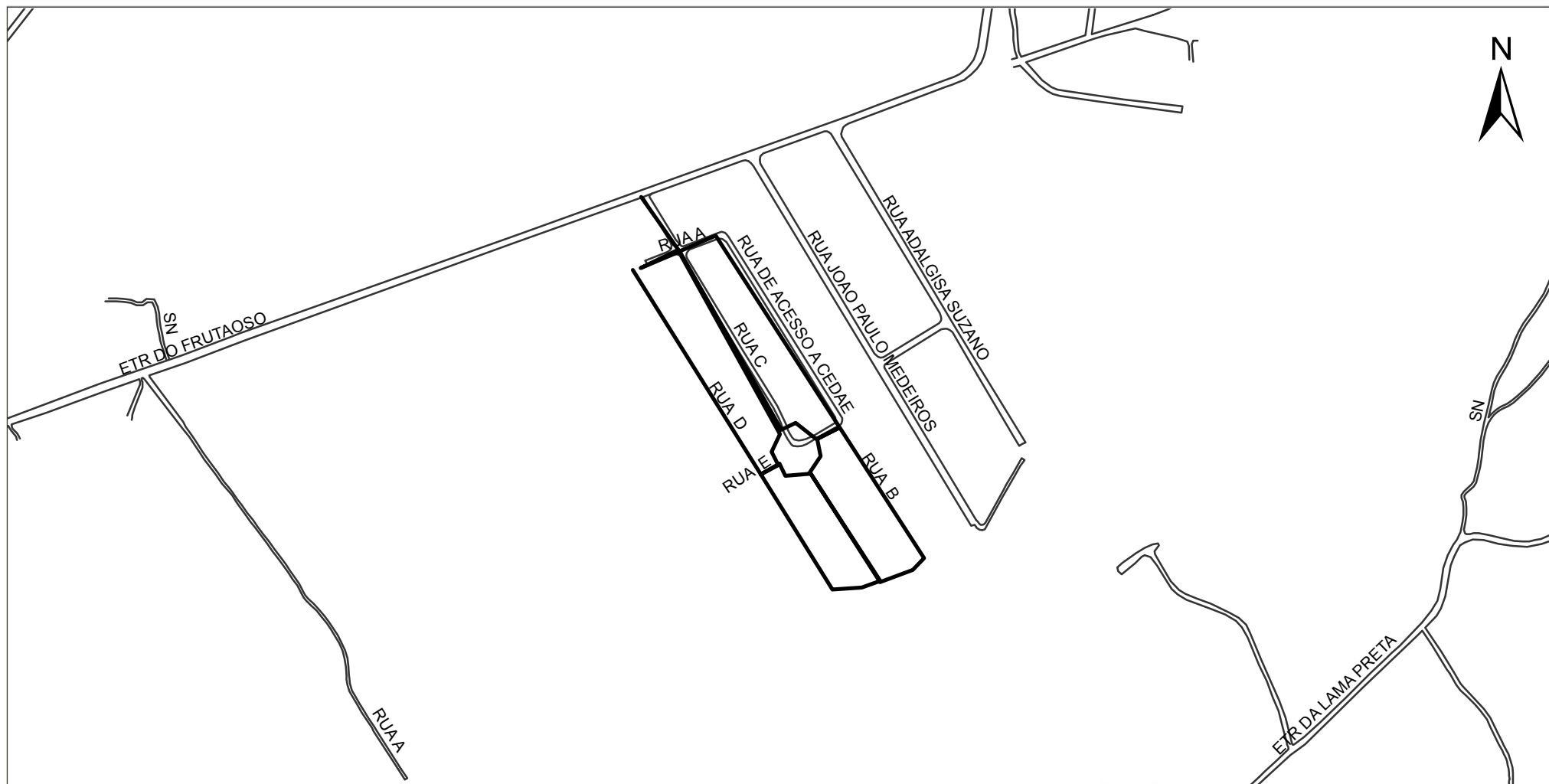
**NÚCLEO COMUNIDADE RUA DAS FLORES
BAIRRO - SANTA CRUZ**

PREFEITURA DA CIDADE DO RIO DE JANEIRO

PROGRAMA BAIRRO MARAVILHA OESTE

ANEXO I

Delimitação de Área de Especial Interesse Social



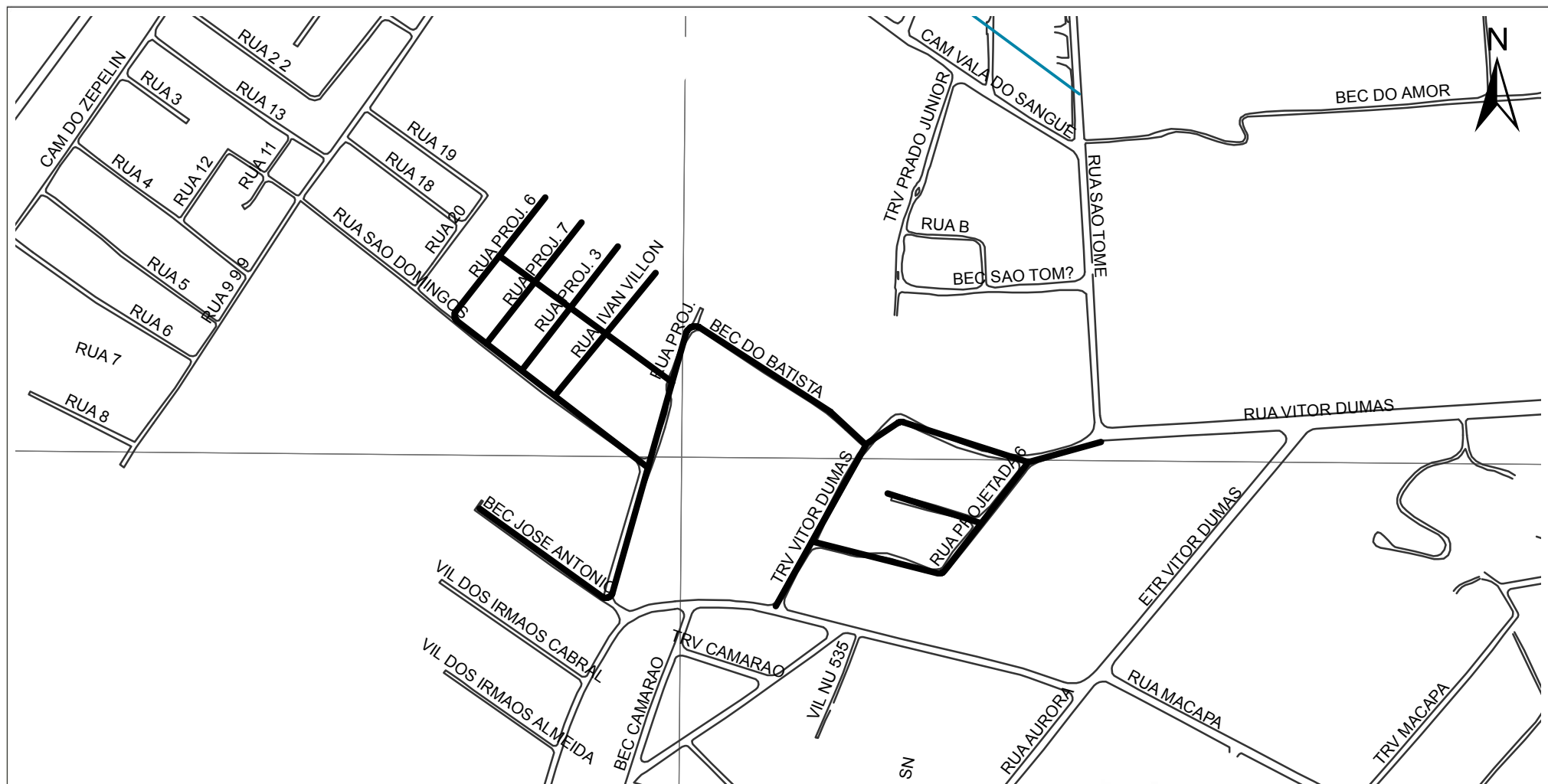
**NÚCLEO COMUNIDADE VILLAGE DOS JESUÍTAS
BAIRRO - SANTA CRUZ**

PREFEITURA DA CIDADE DO RIO DE JANEIRO

PROGRAMA BAIRRO MARAVILHA OESTE

ANEXO I

Delimitação de Área de Especial Interesse Social



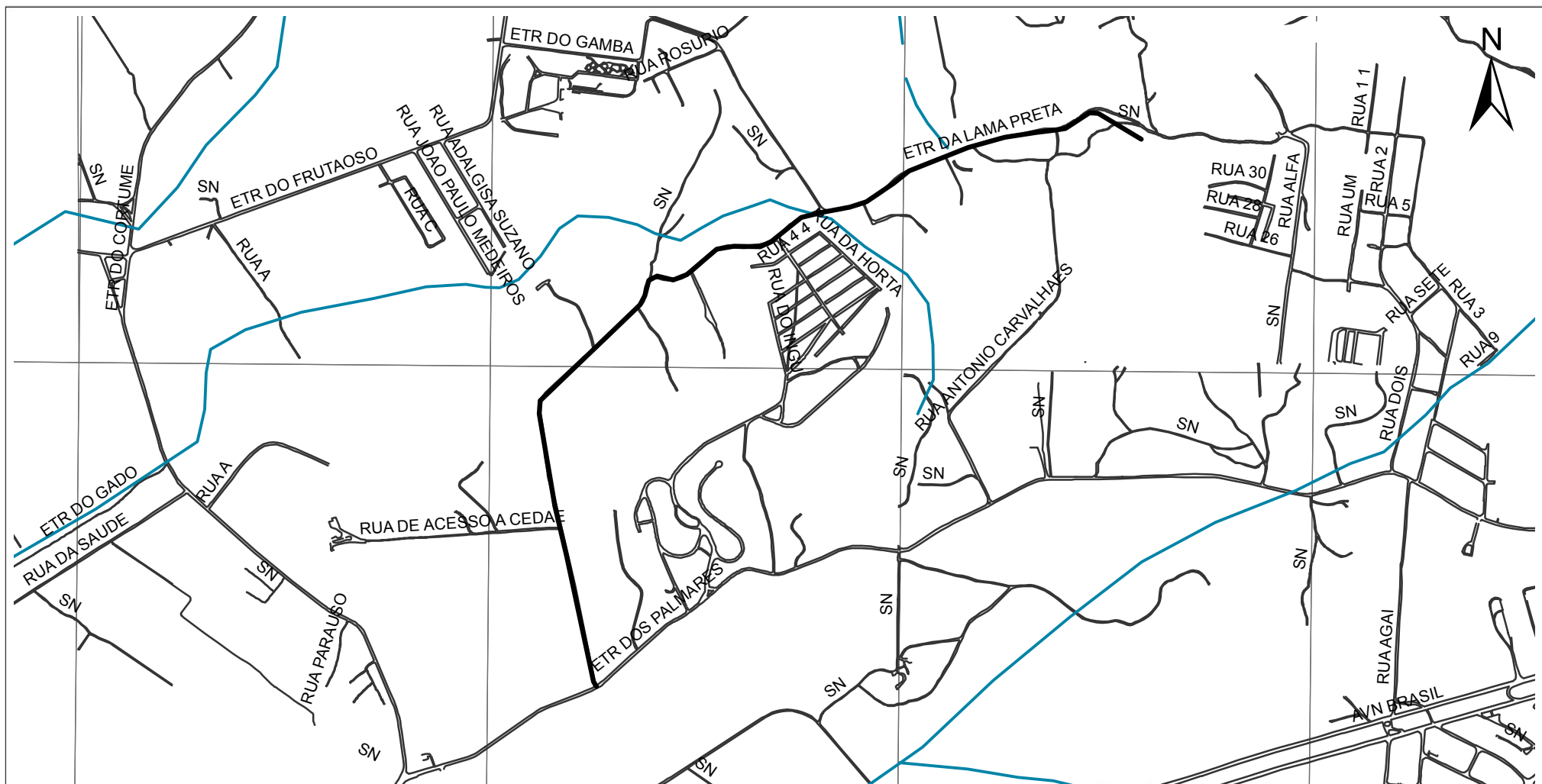
NÚCLEO ESPLANADA DO SOL
BAIRRO - SANTA CRUZ

PREFEITURA DA CIDADE DO RIO DE JANEIRO

PROGRAMA BAIRRO MARAVILHA OESTE

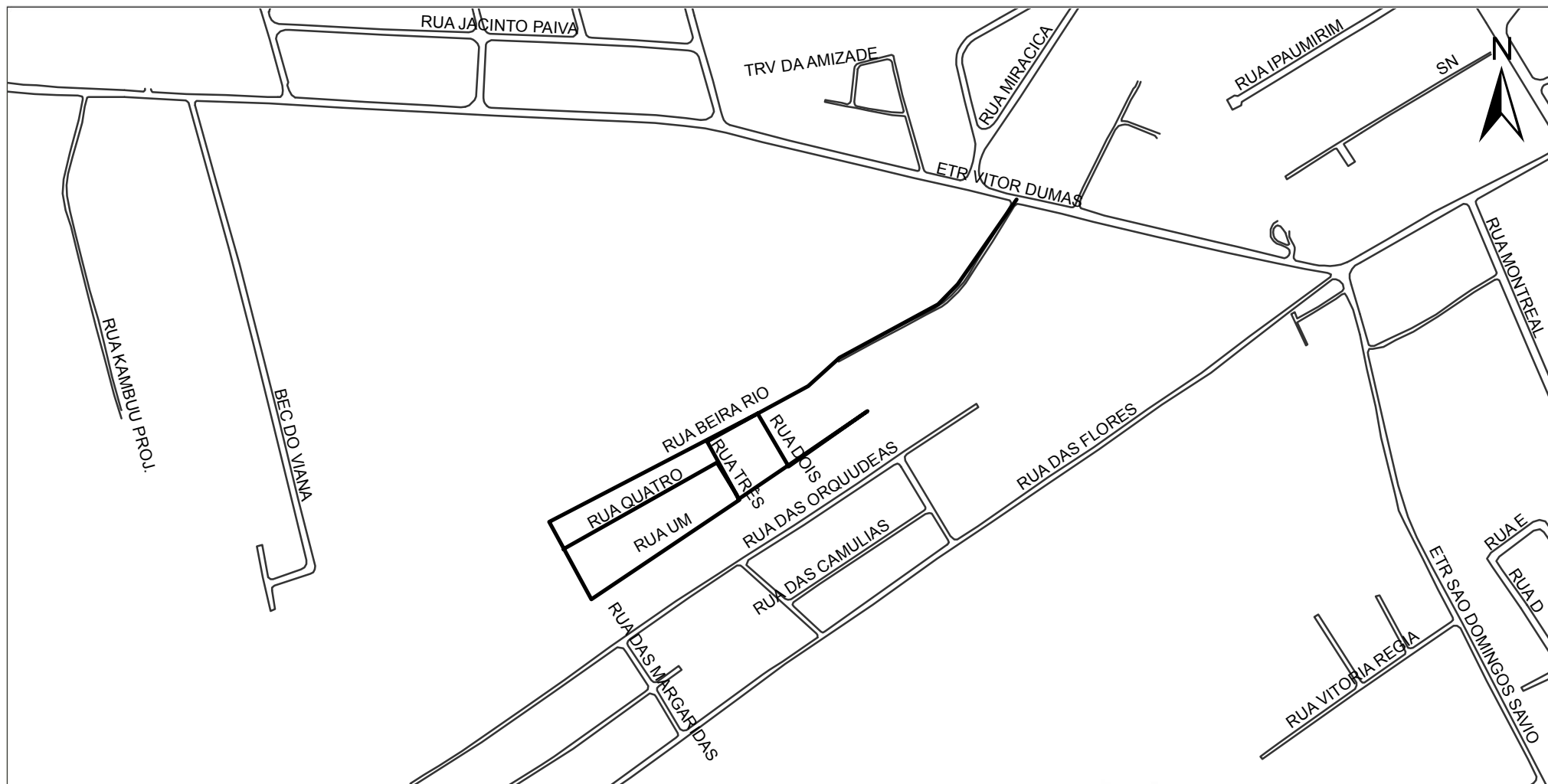
ANEXO I

Delimitação de Área de Especial Interesse Social



NÚCLEO ESTRADA DA LAMA PRETA
BAIRRO - SANTA CRUZ

PREFEITURA DA CIDADE DO RIO DE JANEIRO
PROGRAMA BAIRRO MARAVILHA OESTE
ANEXO I
Delimitação de Área de Especial Interesse Social
282



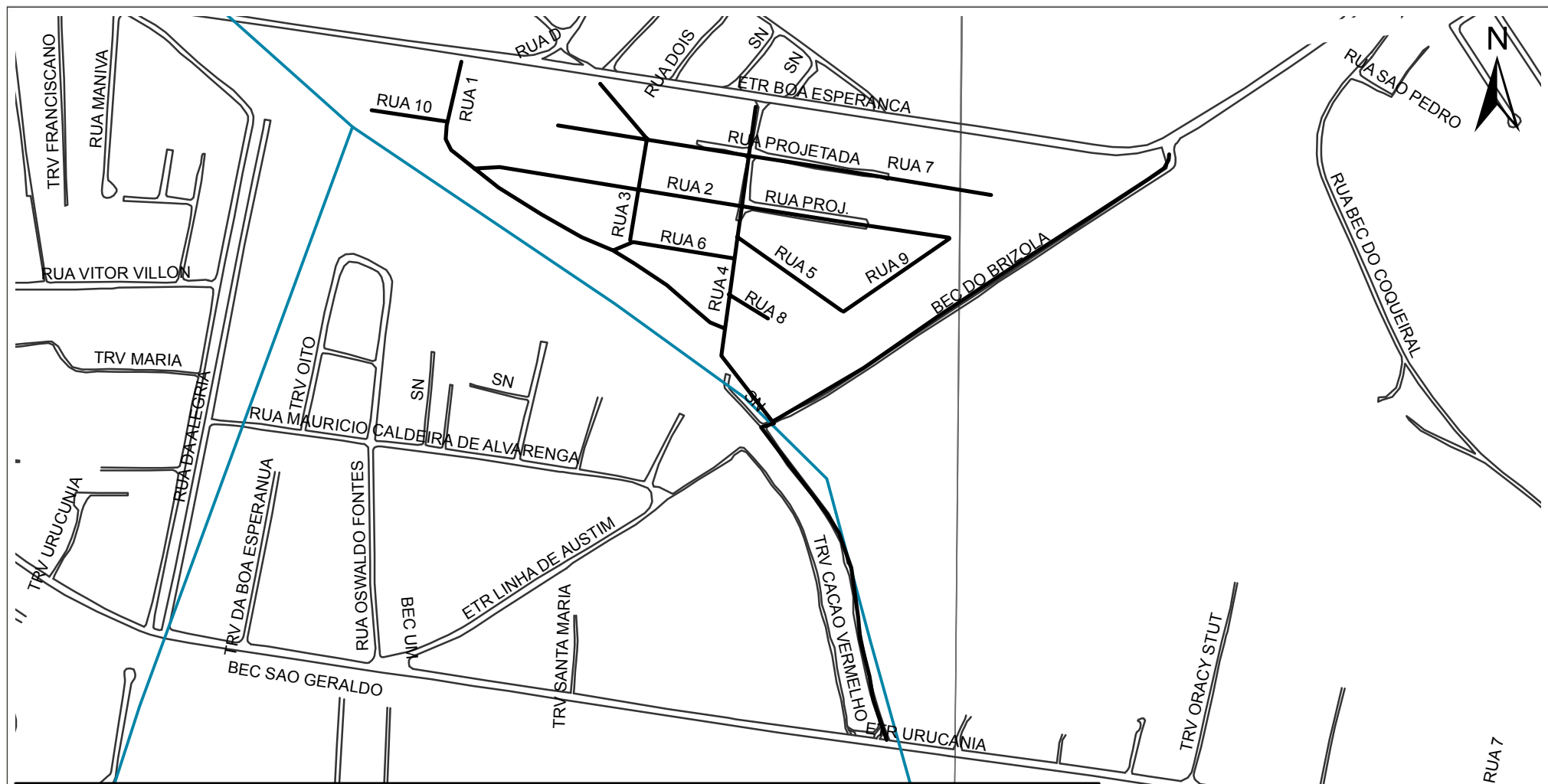
NÚCLEO ESTRADA VITOR DUMAS, 2884
BAIRRO - SANTA CRUZ

PREFEITURA DA CIDADE DO RIO DE JANEIRO

PROGRAMA BAIRRO MARAVILHA OESTE

ANEXO I

Delimitação de Área de Especial Interesse Social



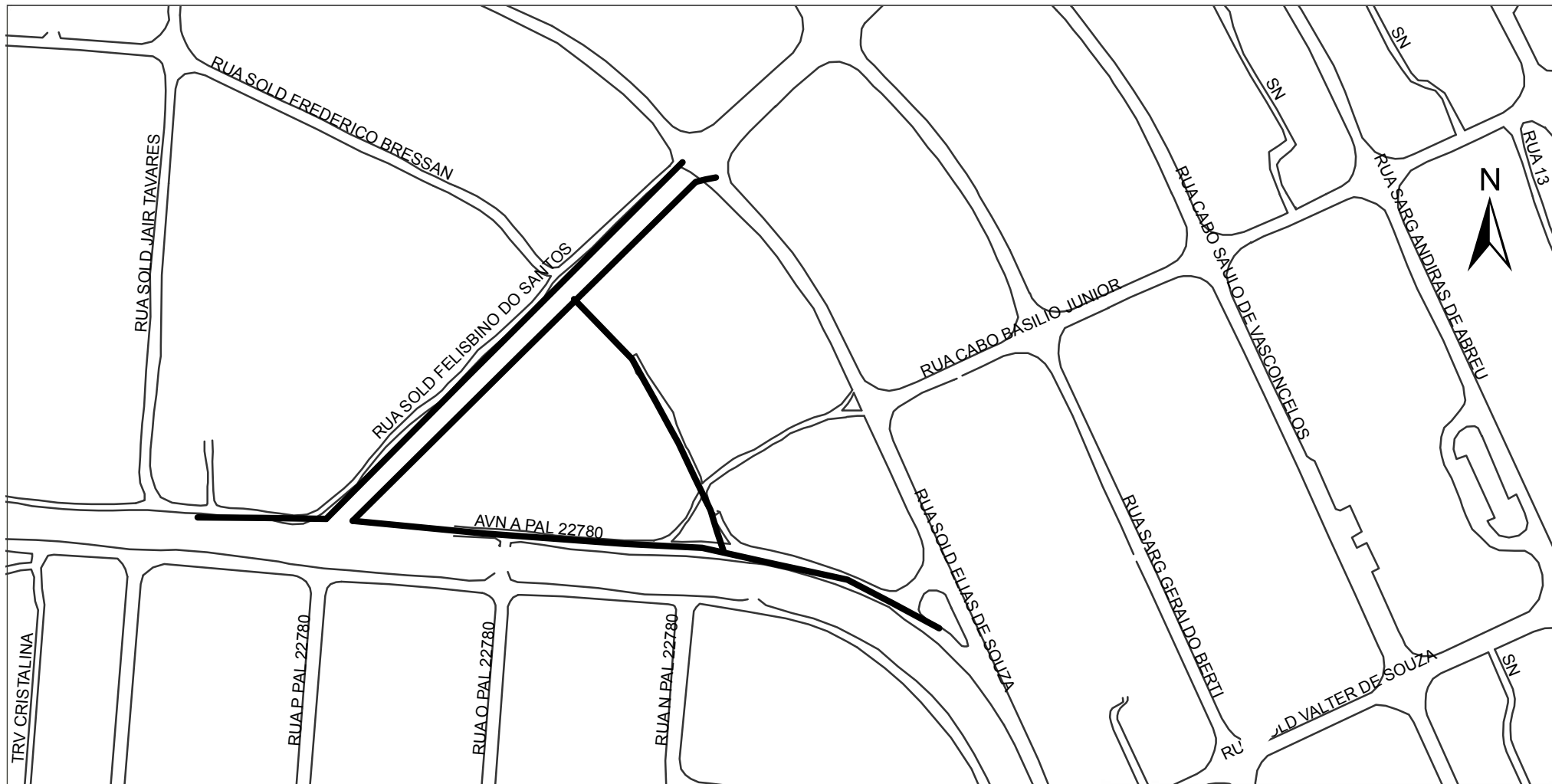
NÚCLEO JARDIM COQUEIRAL 2 (ESTRELA DALVA)
BAIRRO - SANTA CRUZ

PREFEITURA DA CIDADE DO RIO DE JANEIRO

PROGRAMA BAIRRO MARAVILHA OESTE

ANEXO I

Delimitação de Área de Especial Interesse Social



**NÚCLEO JARDIM PALMARES
BAIRRO - SANTA CRUZ**

PREFEITURA DA CIDADE DO RIO DE JANEIRO

PROGRAMA BAIRRO MARAVILHA OESTE

ANEXO I

Delimitação de Área de Especial Interesse Social



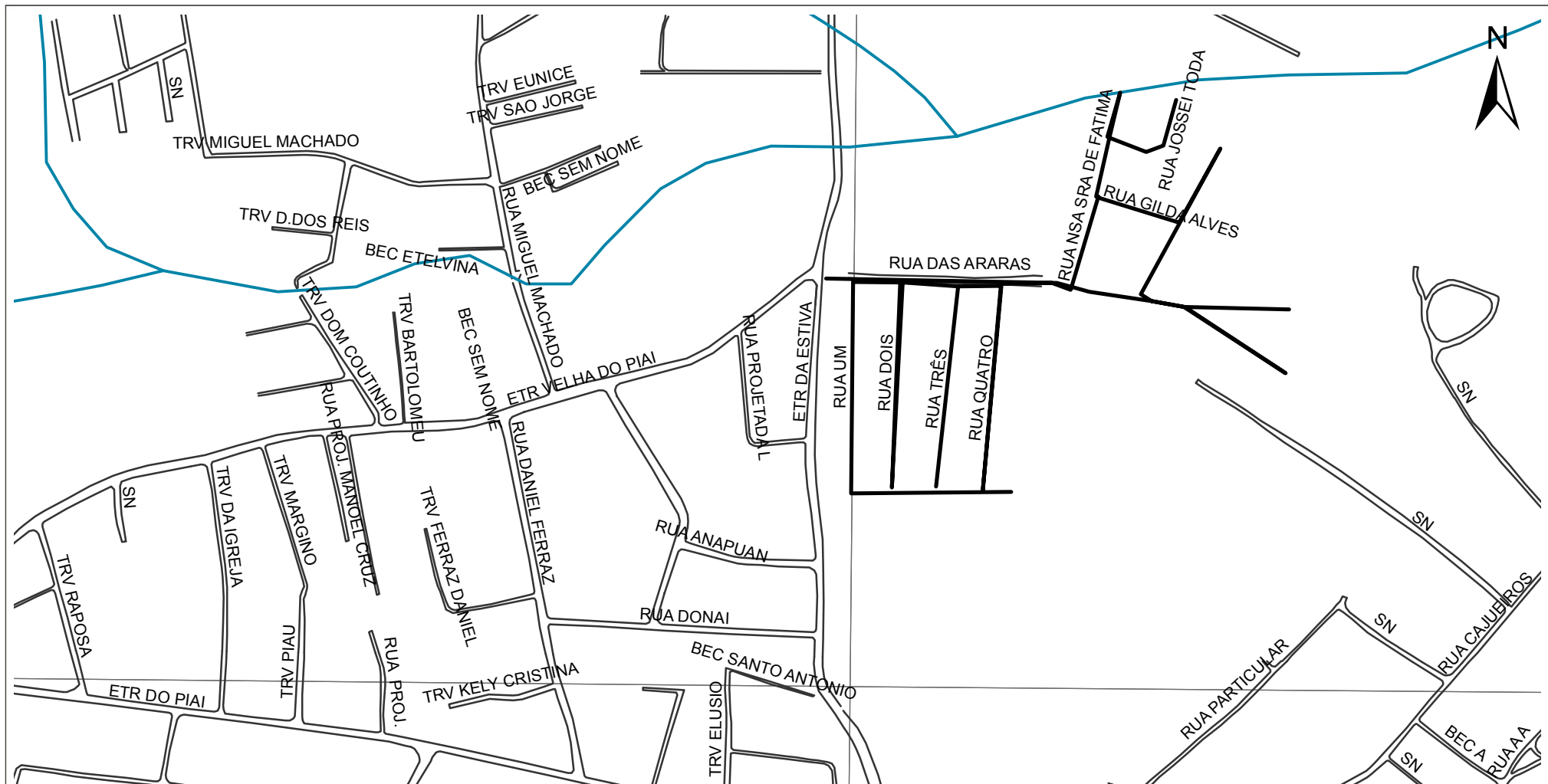
NÚCLEO JARDIM VITÓRIA II
BAIRRO - SANTA CRUZ

PREFEITURA DA CIDADE DO RIO DE JANEIRO

PROGRAMA BAIRRO MARAVILHA OESTE

ANEXO I

Delimitação de Área de Especial Interesse Social



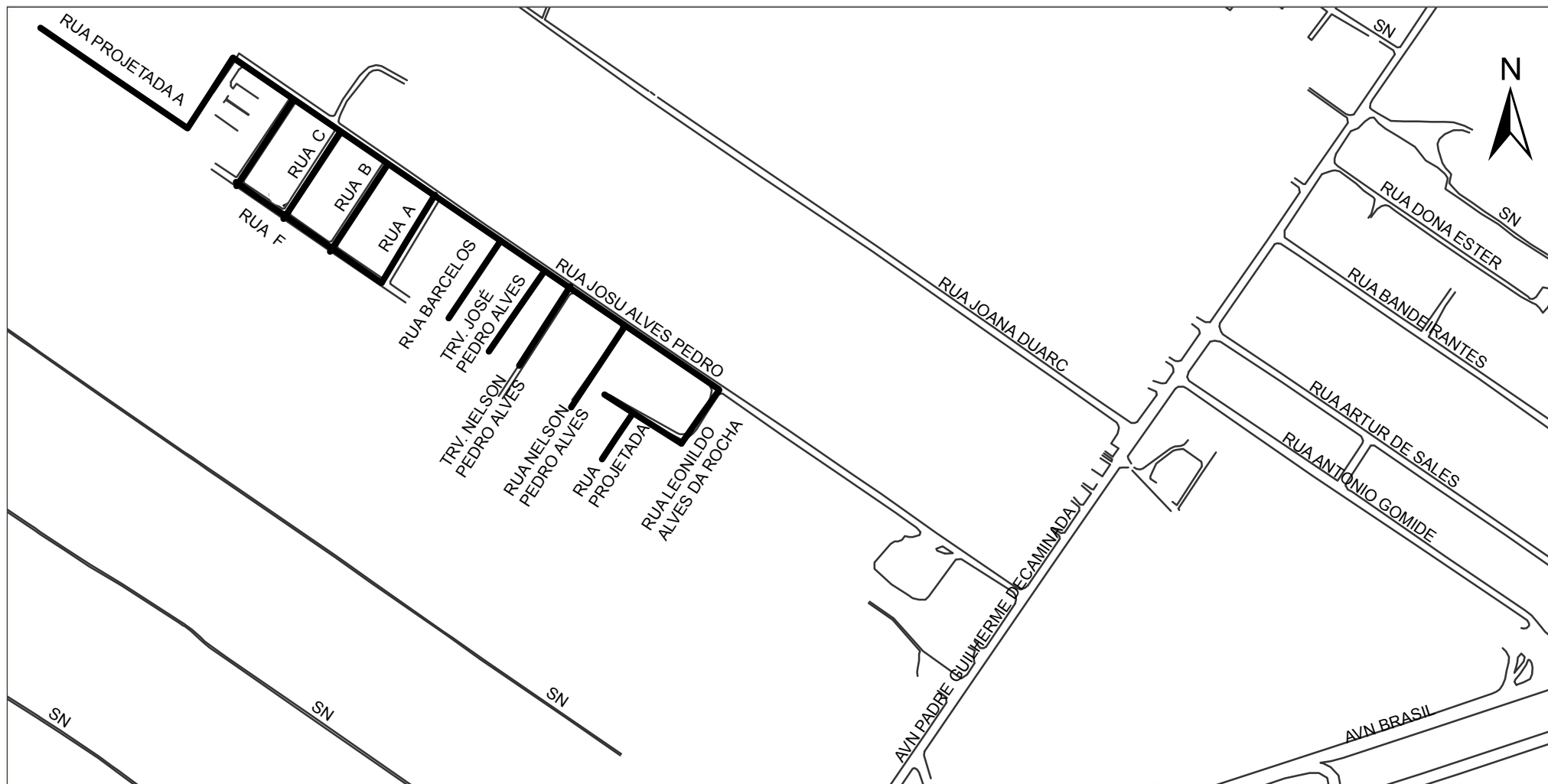
**NÚCLEO LOTEAMENTO BERNARDO
BAIRRO - SANTA CRUZ**

PREFEITURA DA CIDADE DO RIO DE JANEIRO

PROGRAMA BAIRRO MARAVILHA OESTE

ANEXO I

Delimitação de Área de Especial Interesse Social



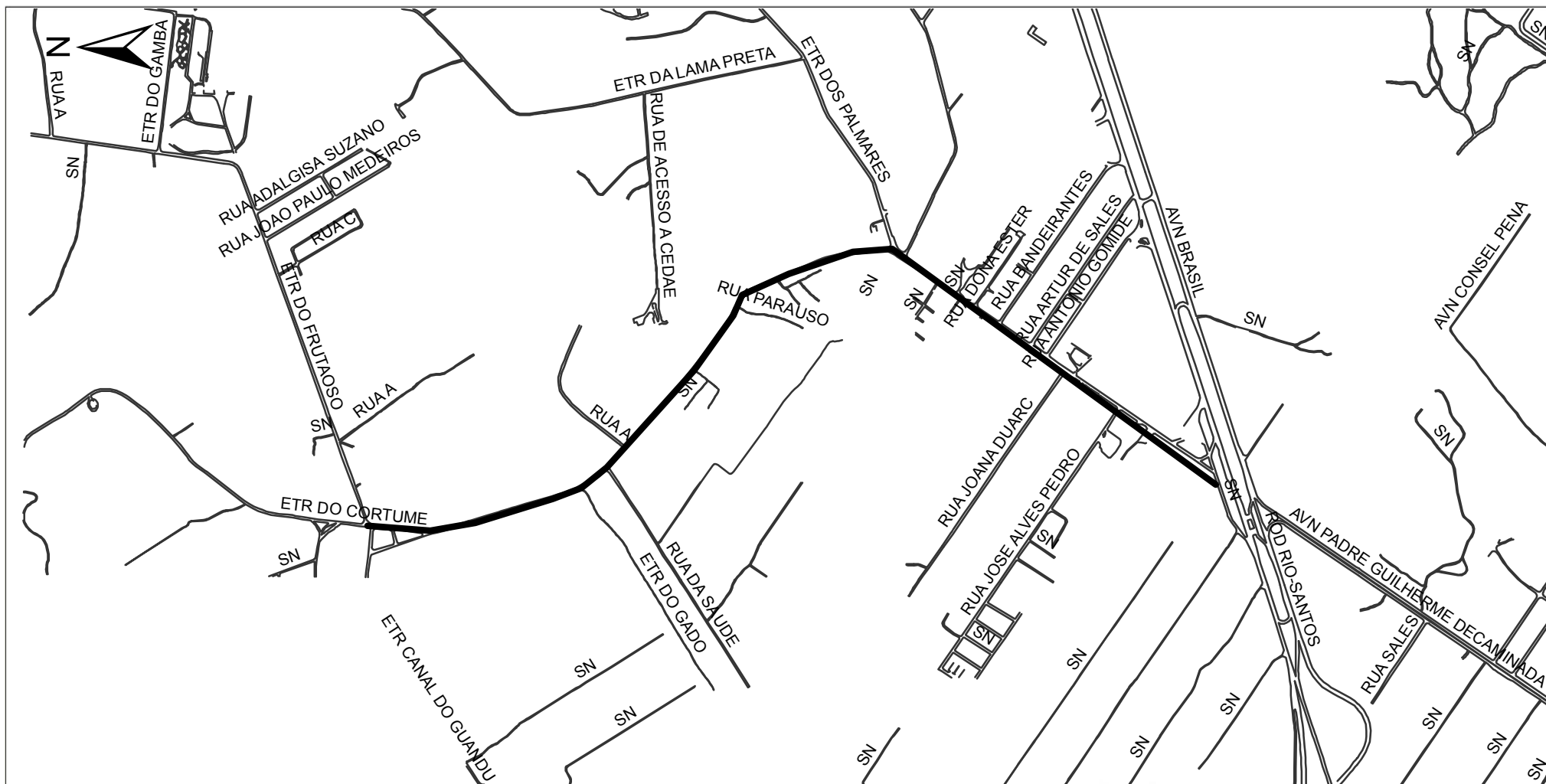
**NÚCLEO NELSON PEDRO ALVES
BAIRRO - SANTA CRUZ**

PREFEITURA DA CIDADE DO RIO DE JANEIRO

PROGRAMA BAIRRO MARAVILHA OESTE

ANEXO I

Delimitação de Área de Especial Interesse Social



**NÚCLEO PADRE GUILHERME DECAMINATA
BAIRRO - SANTA CRUZ**

PREFEITURA DA CIDADE DO RIO DE JANEIRO

PROGRAMA BAIRRO MARAVILHA OESTE

ANEXO I

Delimitação de Área de Especial Interesse Social



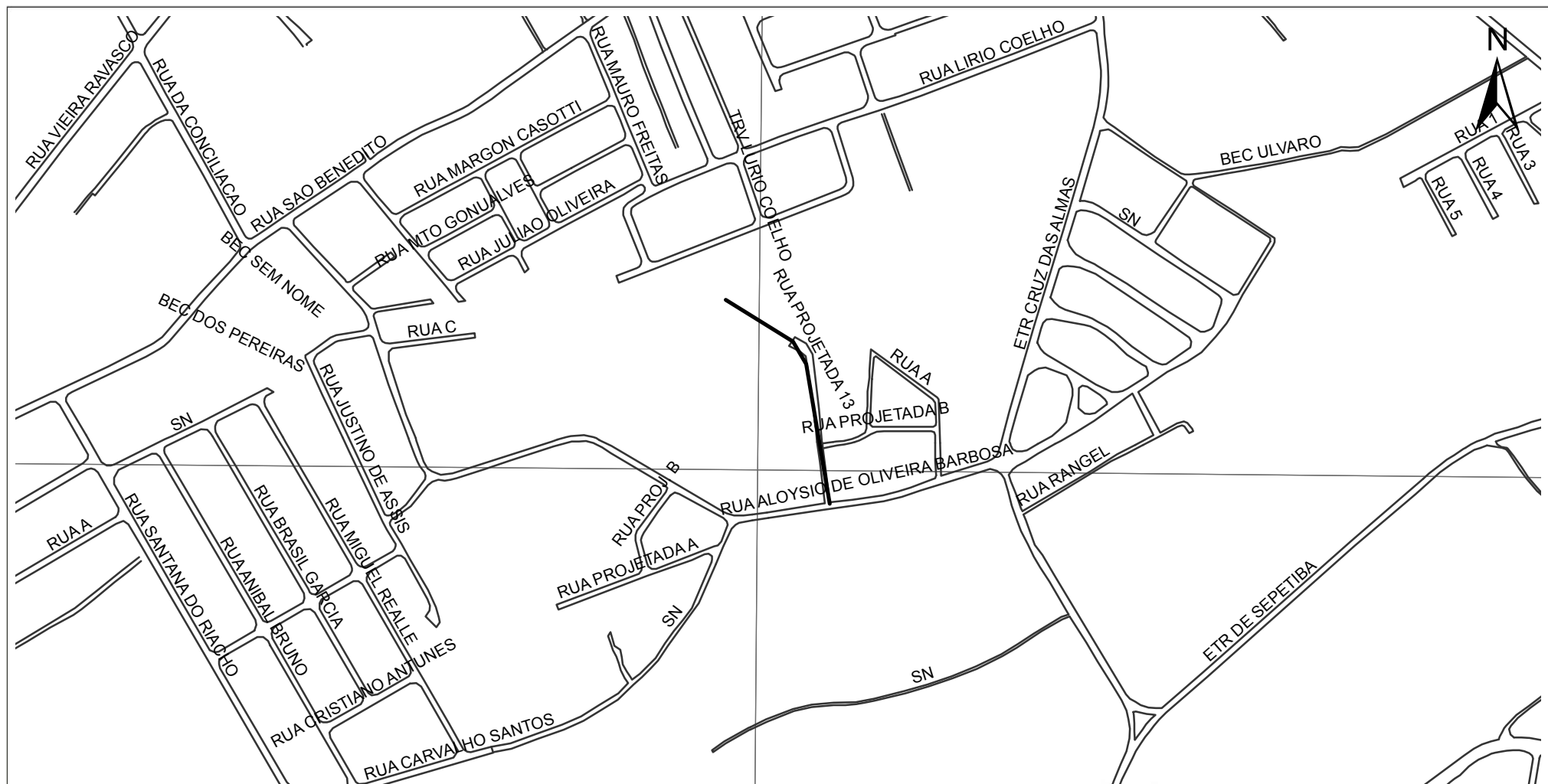
**NÚCLEO PARQUE TROPICAL
BAIRRO - SANTA CRUZ**

PREFEITURA DA CIDADE DO RIO DE JANEIRO

PROGRAMA BAIRRO MARAVILHA OESTE

ANEXO I

Delimitação de Área de Especial Interesse Social



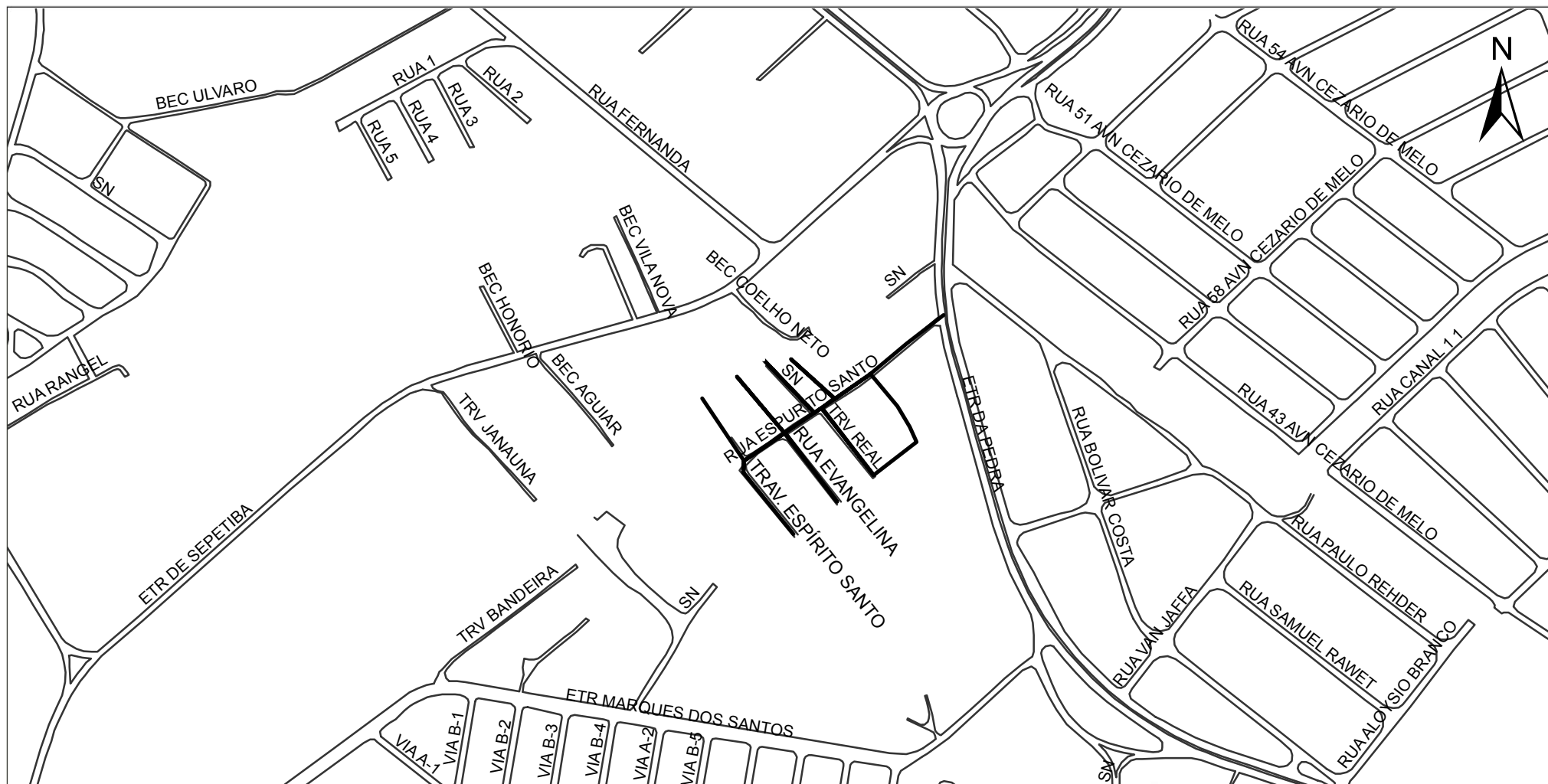
NÚCLEO RUA ALOISIO DE OLIVEIRA BARBOSA
RUA PROJETADA 13
BAIRRO - SANTA CRUZ

PREFEITURA DA CIDADE DO RIO DE JANEIRO

PROGRAMA BAIRRO MARAVILHA OESTE

ANEXO I

Delimitação de Área de Especial Interesse Social



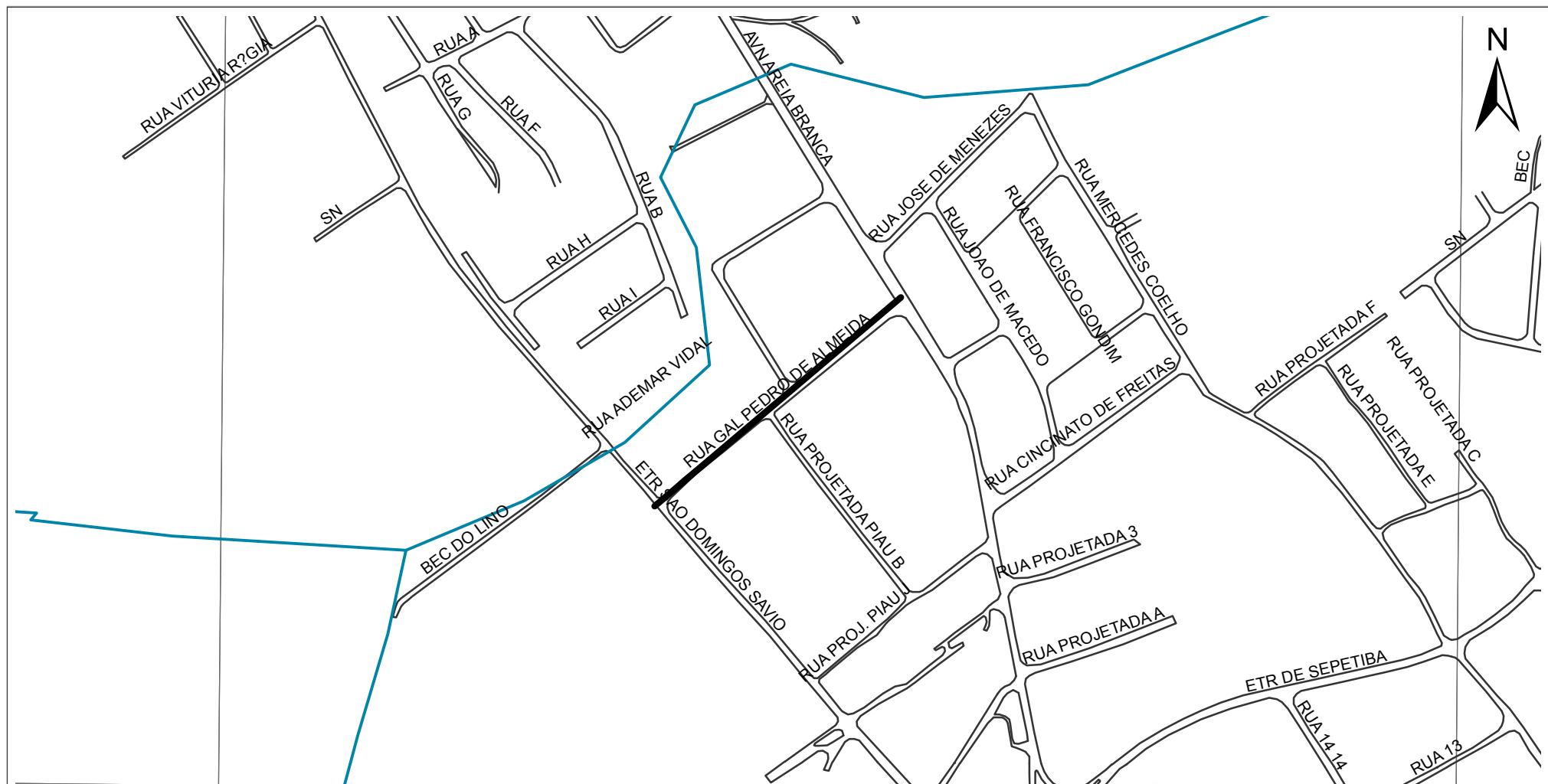
NÚCLEO RUA ESPÍRITO SANTO - CURRAL FALSO
BAIRRO - SANTA CRUZ

PREFEITURA DA CIDADE DO RIO DE JANEIRO

PROGRAMA BAIRRO MARAVILHA OESTE

ANEXO I

Delimitação de Área de Especial Interesse Social



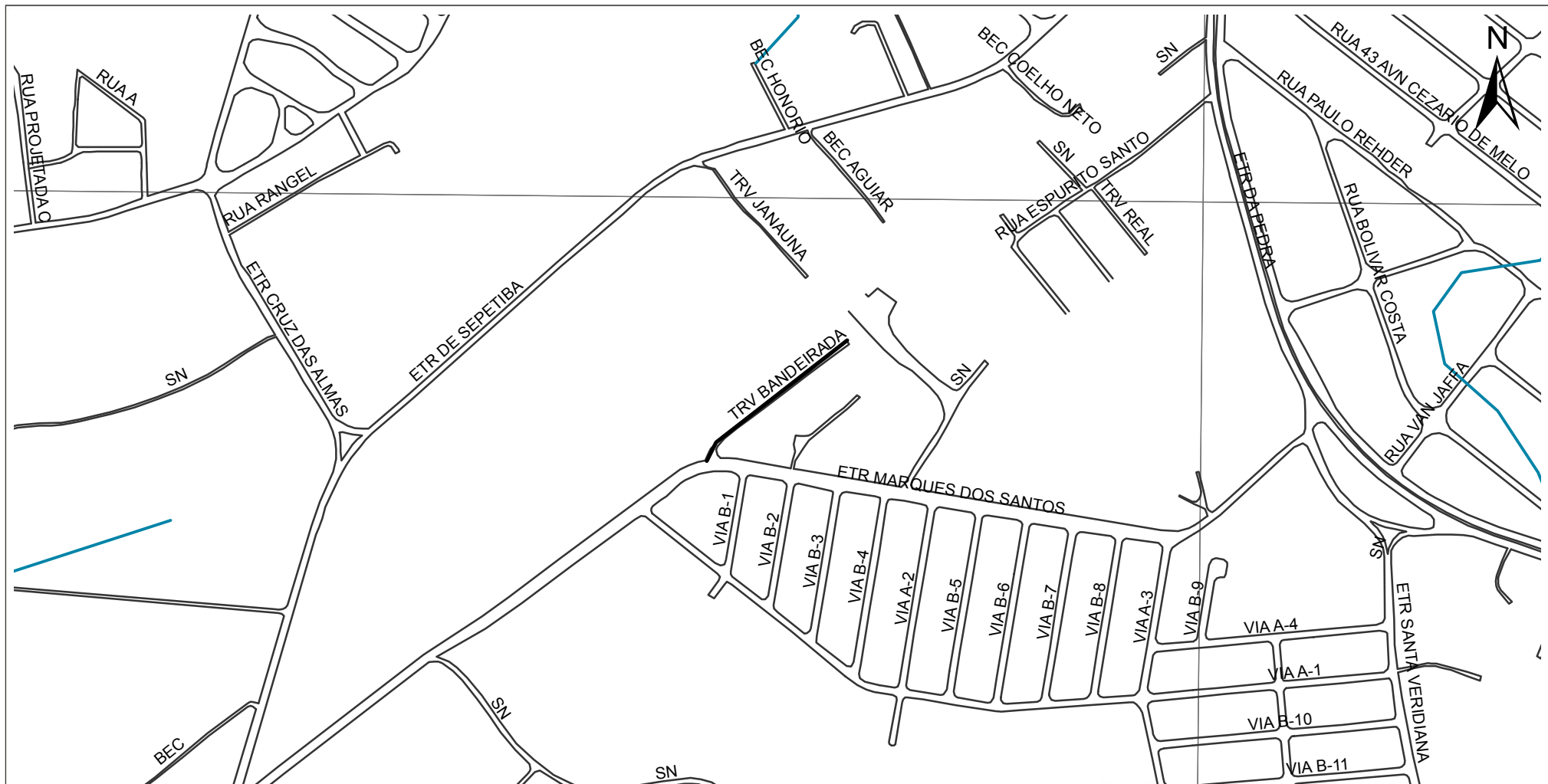
NÚCLEO RUA GENERAL PEDRO DE ALMEIDA
BAIRRO - SANTA CRUZ

PREFEITURA DA CIDADE DO RIO DE JANEIRO

PROGRAMA BAIRRO MARAVILHA OESTE

ANEXO I

Delimitação de Área de Especial Interesse Social



**NÚCLEO RUA MARQUES DE SANTOS
(TRAVESSA BANDEIRADA)
BAIRRO - SANTA CRUZ**

PREFEITURA DA CIDADE DO RIO DE JANEIRO

PROGRAMA BAIRRO MARAVILHA OESTE

ANEXO I

Delimitação de Área de Especial Interesse Social



NÚCLEO RUA NESTOR, Nº220

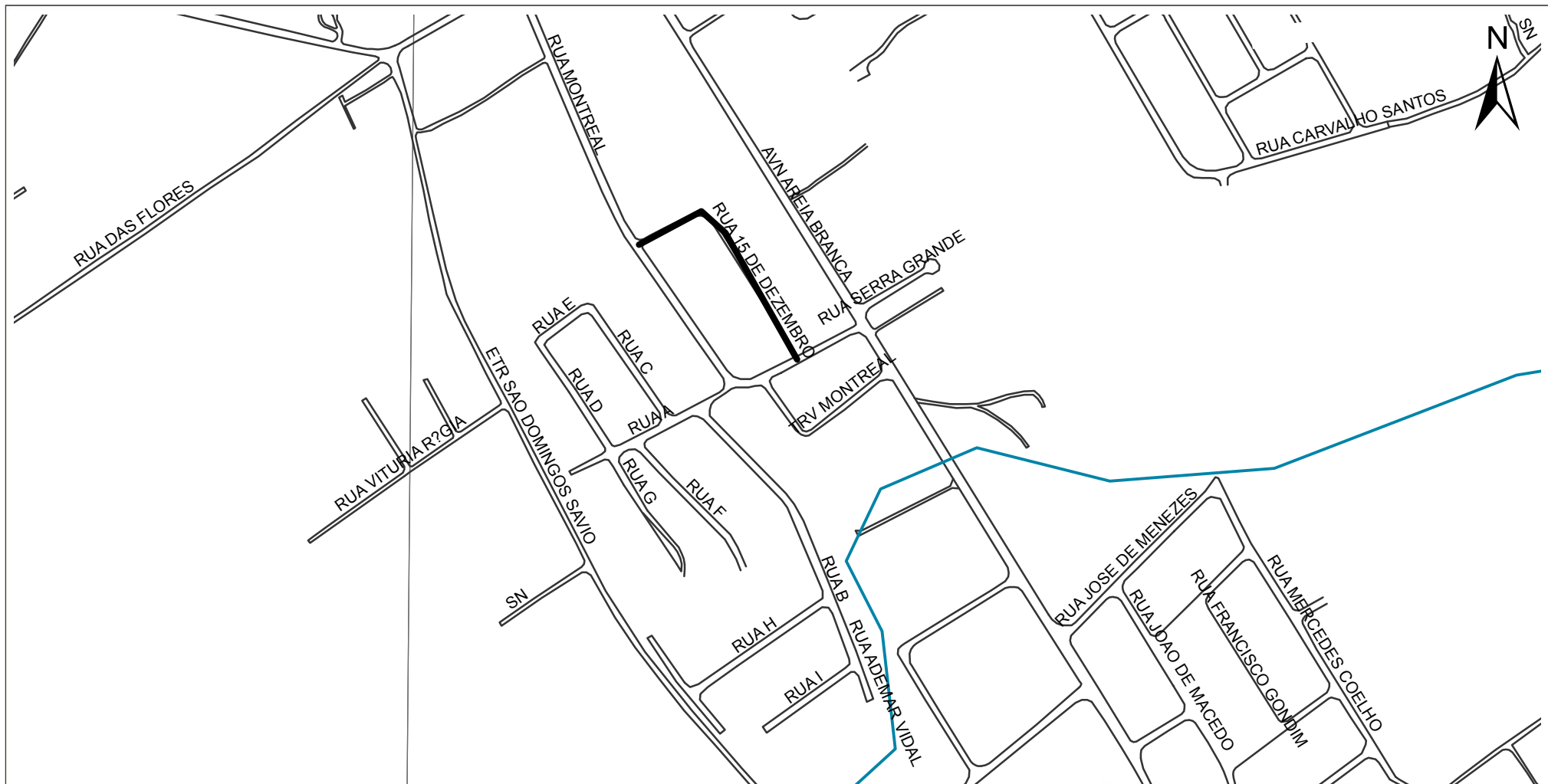
BAIRRO - SANTA CRUZ

PREFEITURA DA CIDADE DO RIO DE JANEIRO

PROGRAMA BAIRRO MARAVILHA OESTE

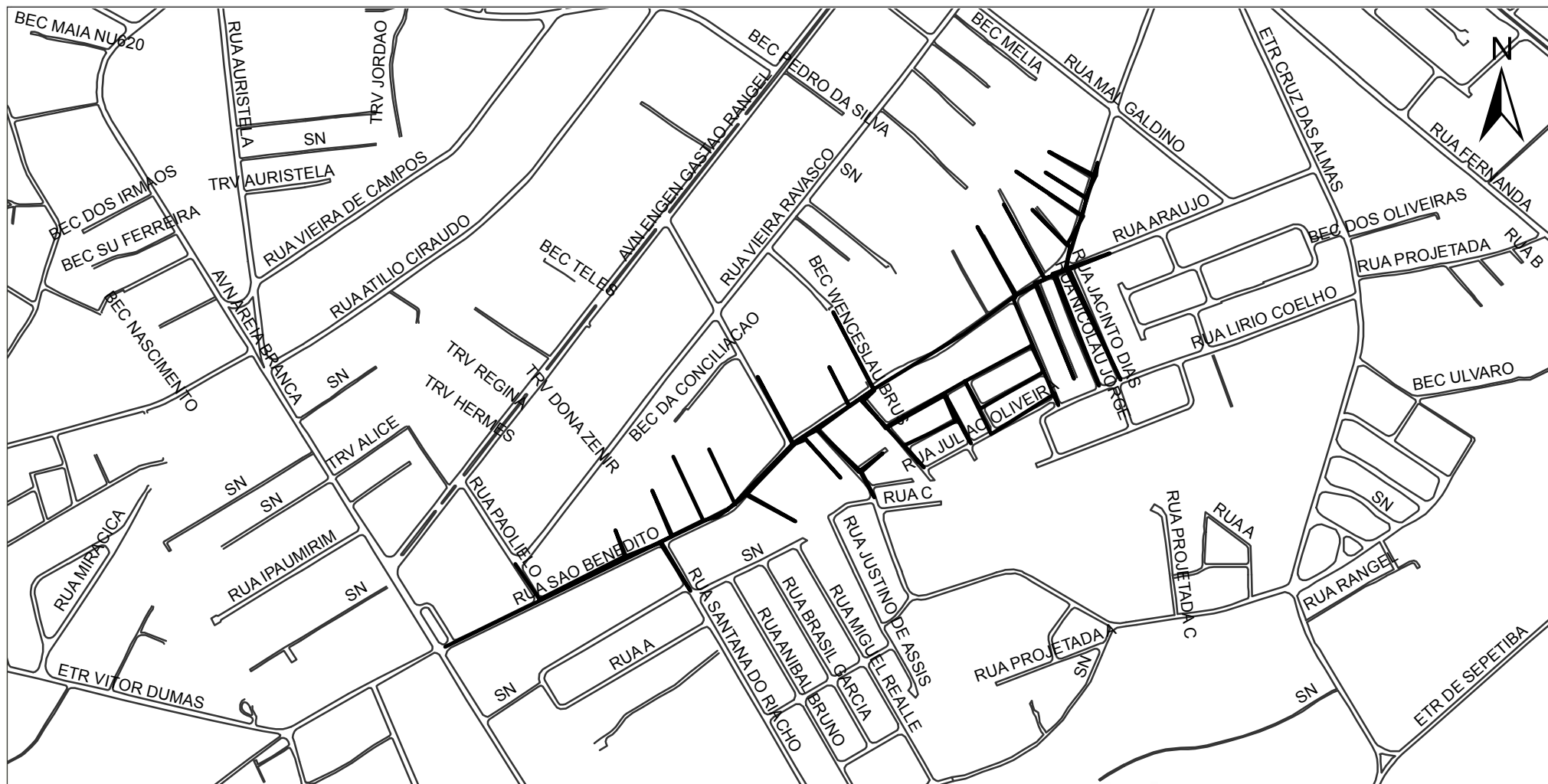
ANEXO I

Delimitação de Área de Especial Interesse Social



NÚCLEO RUA QUINZE DE DEZEMBRO
BAIRRO - SANTA CRUZ

PREFEITURA DA CIDADE DO RIO DE JANEIRO
PROGRAMA BAIRRO MARAVILHA OESTE
ANEXO I
Delimitação de Área de Especial Interesse Social
303



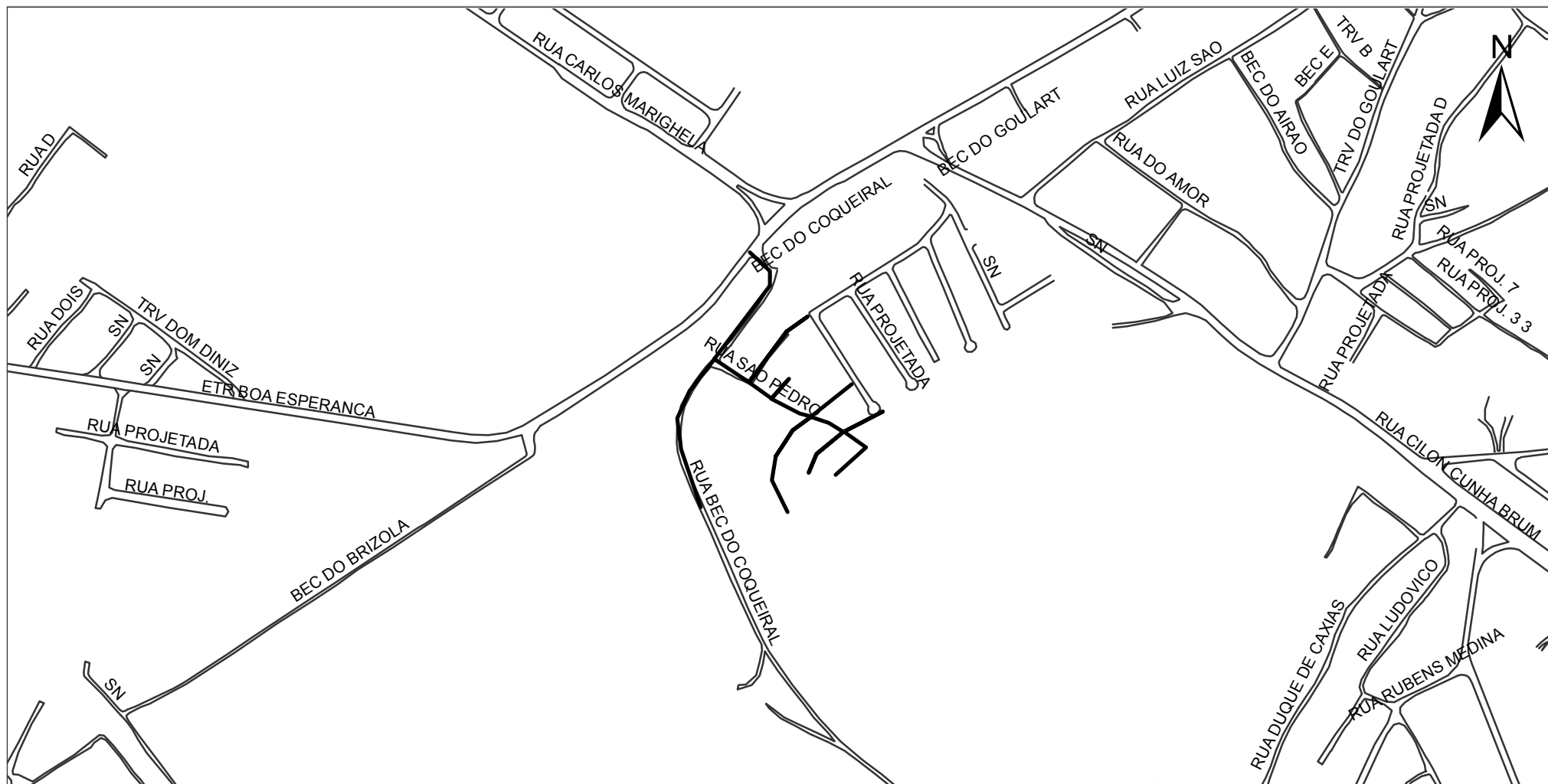
NÚCLEO RUA SÃO BENEDITO - BECOS E TRAVESSAS
BAIRRO - SANTA CRUZ

PREFEITURA DA CIDADE DO RIO DE JANEIRO

PROGRAMA BAIRRO MARAVILHA OESTE

ANEXO I

Delimitação de Área de Especial Interesse Social



**NÚCLEO RUA SÃO PEDRO E ADJACENTES
BAIRRO - SANTA CRUZ**

PREFEITURA DA CIDADE DO RIO DE JANEIRO

PROGRAMA BAIRRO MARAVILHA OESTE

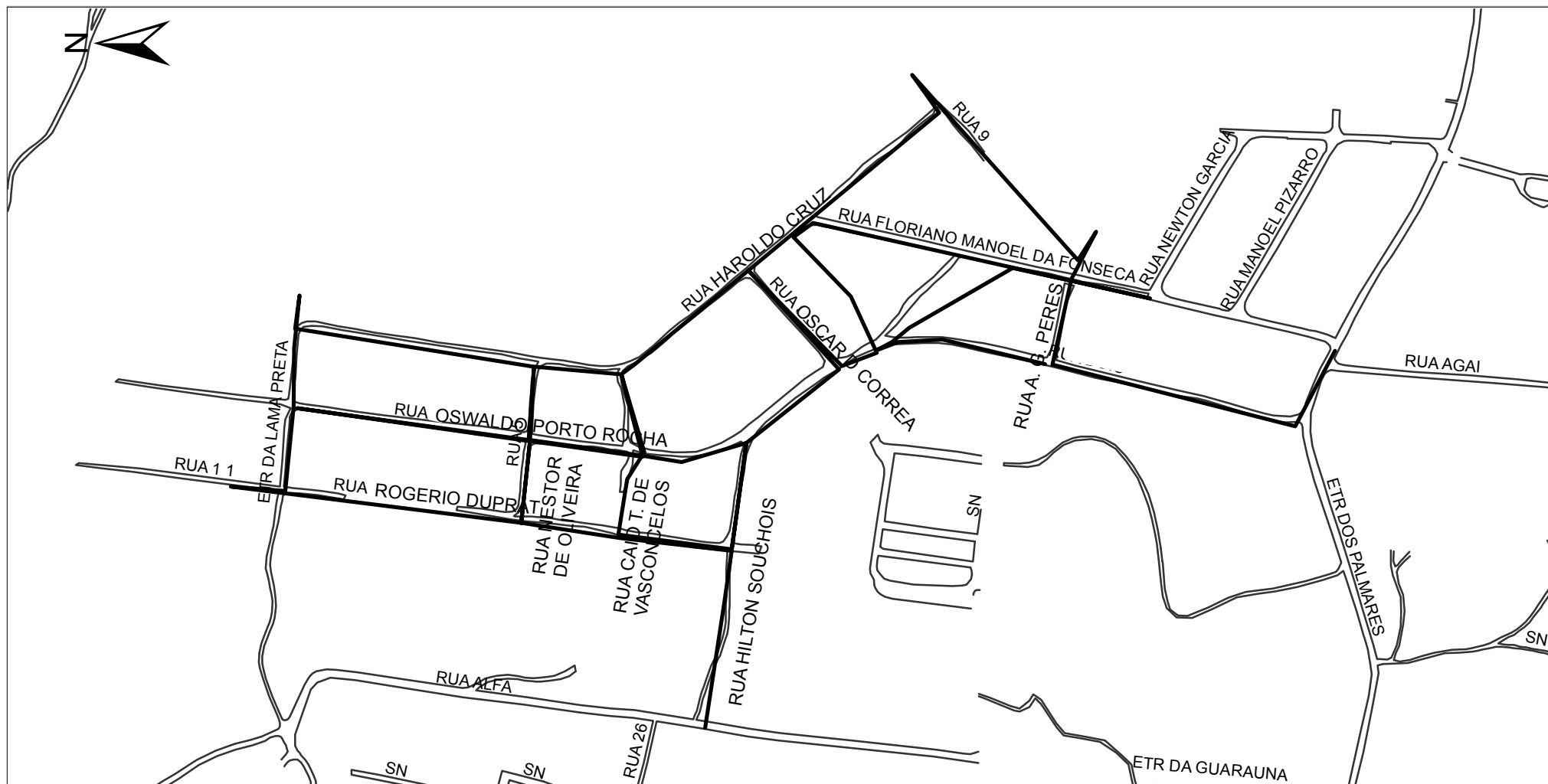
ANEXO I

Delimitação de Área de Especial Interesse Social



NÚCLEO RUA TASSO BLASO
BAIRRO - SANTA CRUZ

PREFEITURA DA CIDADE DO RIO DE JANEIRO
PROGRAMA BAIRRO MARAVILHA OESTE
ANEXO I Delimitação de Área de Especial Interesse Social
307



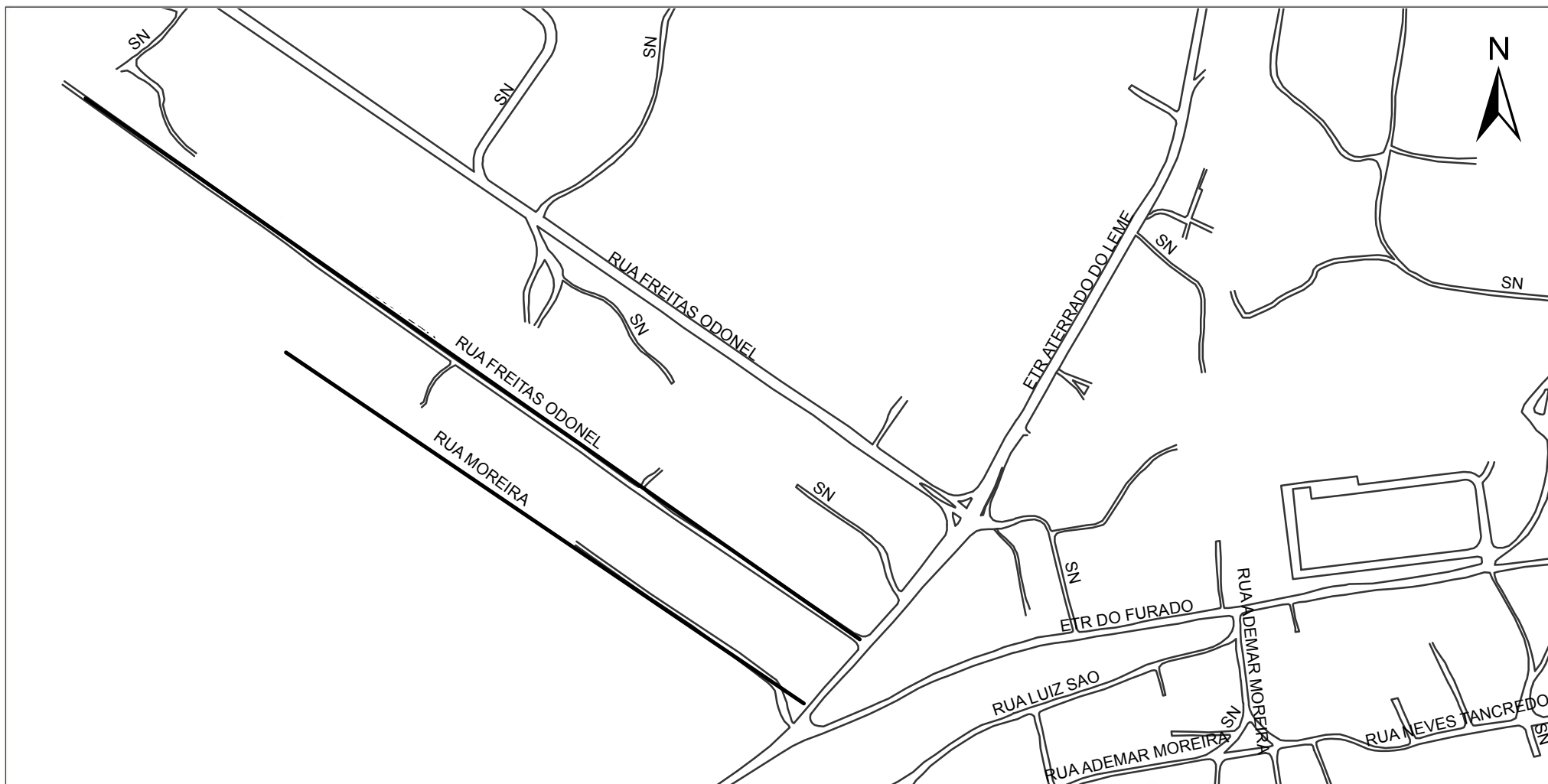
NÚCLEO SAGRADO CORAÇÃO
BAIRRO - SANTA CRUZ

PREFEITURA DA CIDADE DO RIO DE JANEIRO

PROGRAMA BAIRRO MARAVILHA OESTE

ANEXO I

Delimitação de Área de Especial Interesse Social



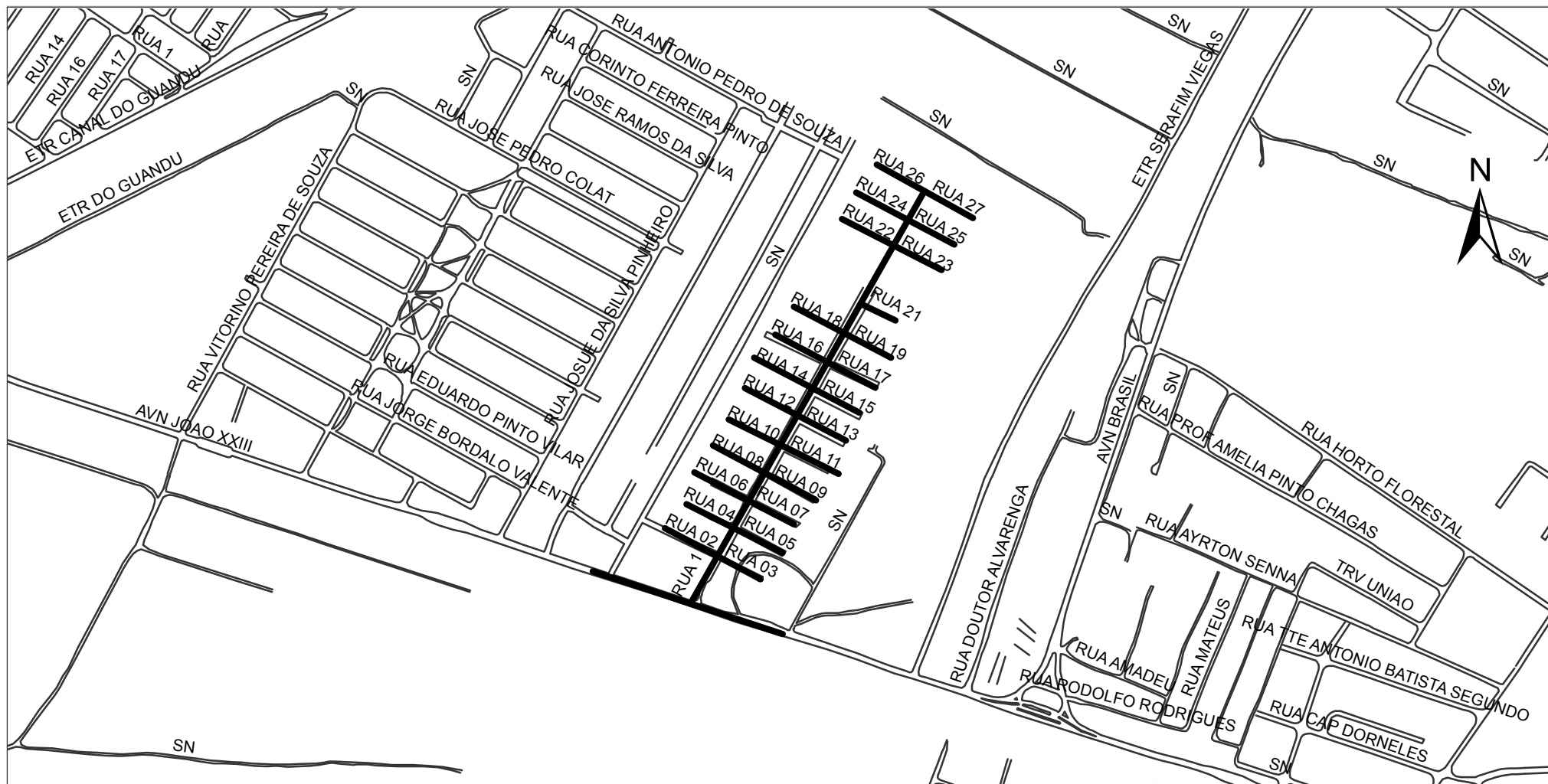
NÚCLEO VALE DO LEME - RUA FREITAS ODONEL
BAIRRO - SANTA CRUZ

PREFEITURA DA CIDADE DO RIO DE JANEIRO

PROGRAMA BAIRRO MARAVILHA OESTE

ANEXO I

Delimitação de Área de Especial Interesse Social



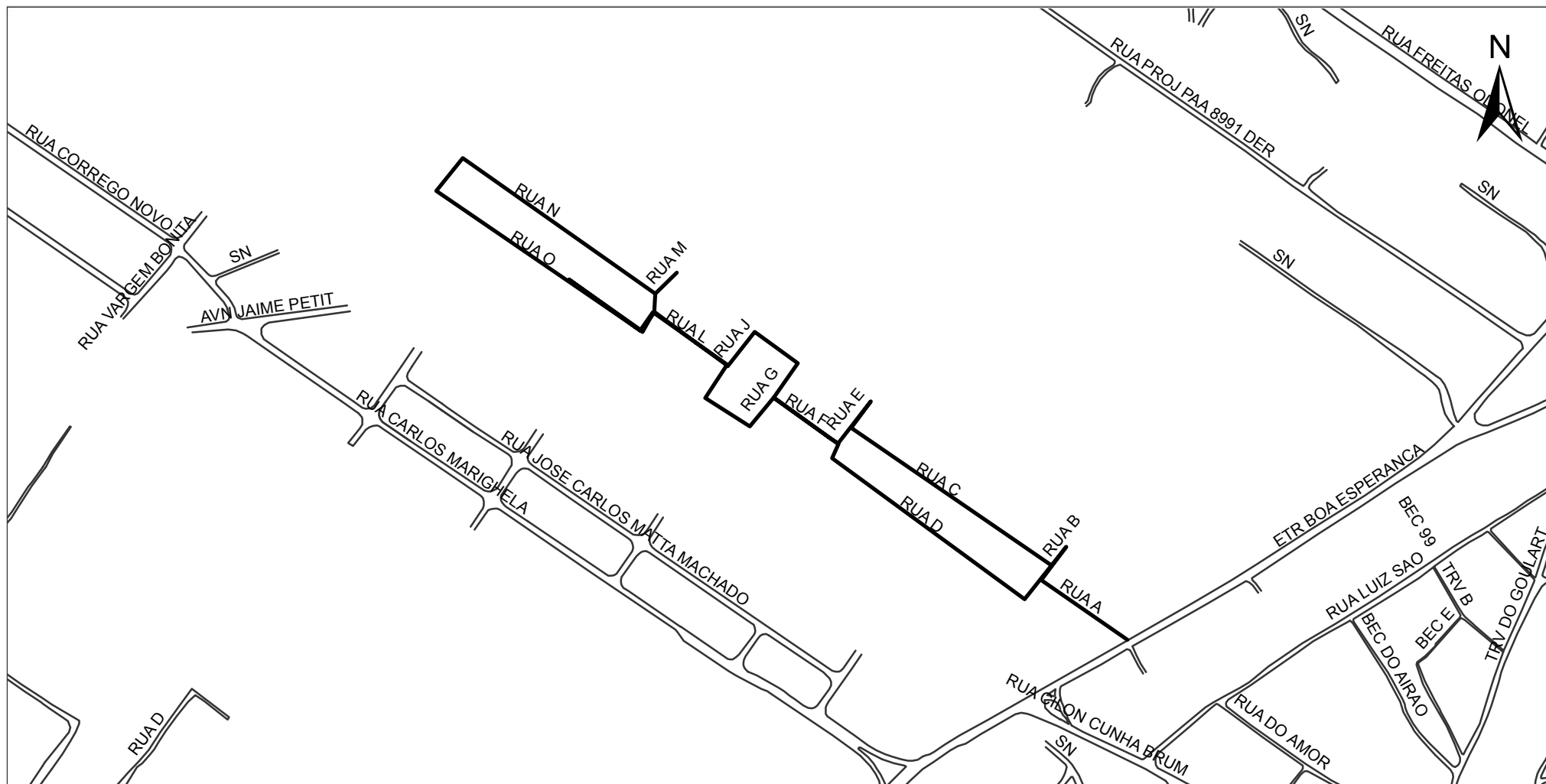
NÚCLEO VILLAGE ATLANTA
BAIRRO - SANTA CRUZ

PREFEITURA DA CIDADE DO RIO DE JANEIRO

PROGRAMA BAIRRO MARAVILHA OESTE

ANEXO I

Delimitação de Área de Especial Interesse Social



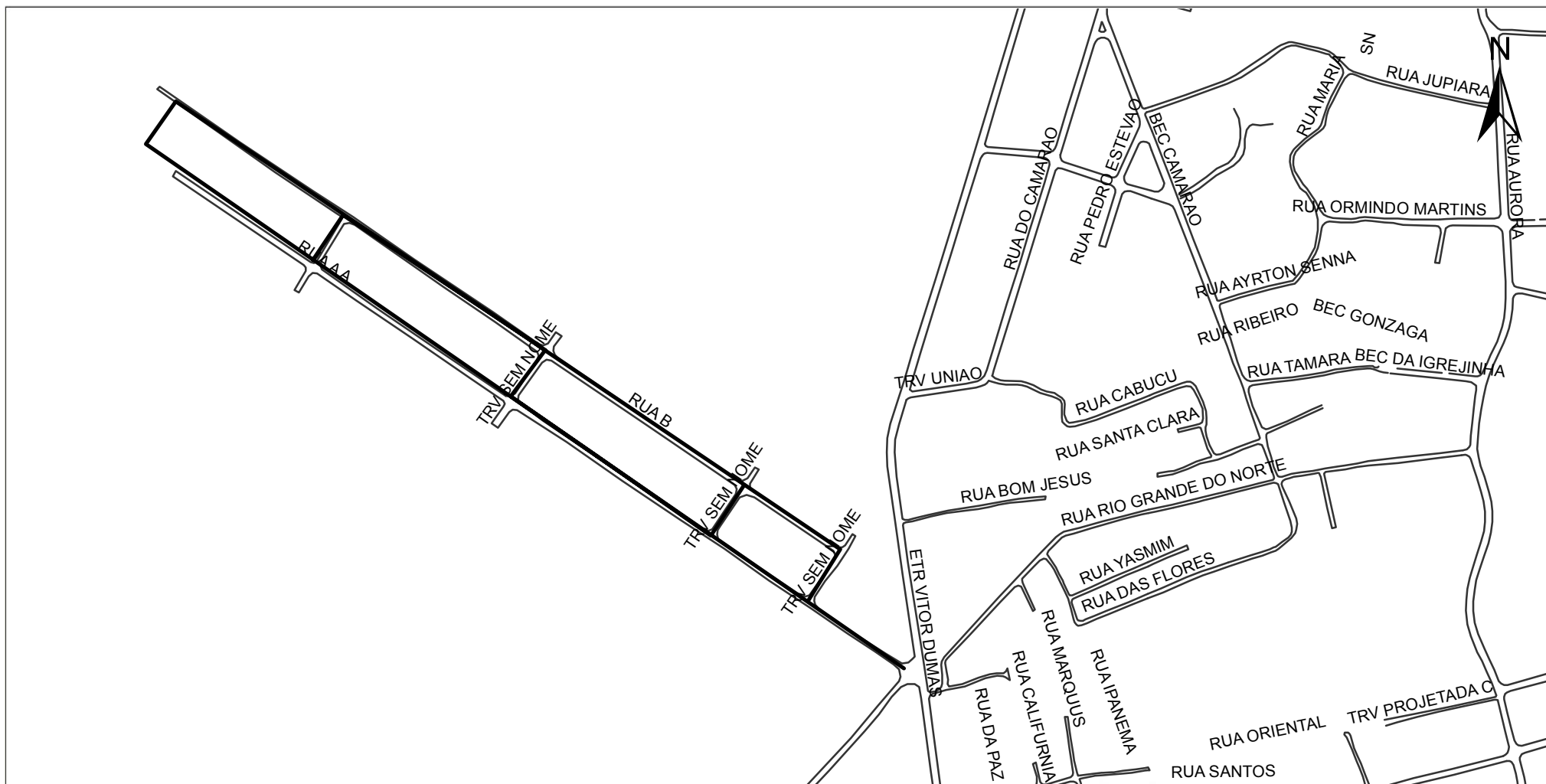
NÚCLEO VILAGE SANTA CRUZ
BAIRRO - SANTA CRUZ

PREFEITURA DA CIDADE DO RIO DE JANEIRO

PROGRAMA BAIRRO MARAVILHA OESTE

ANEXO I

Delimitação de Área de Especial Interesse Social



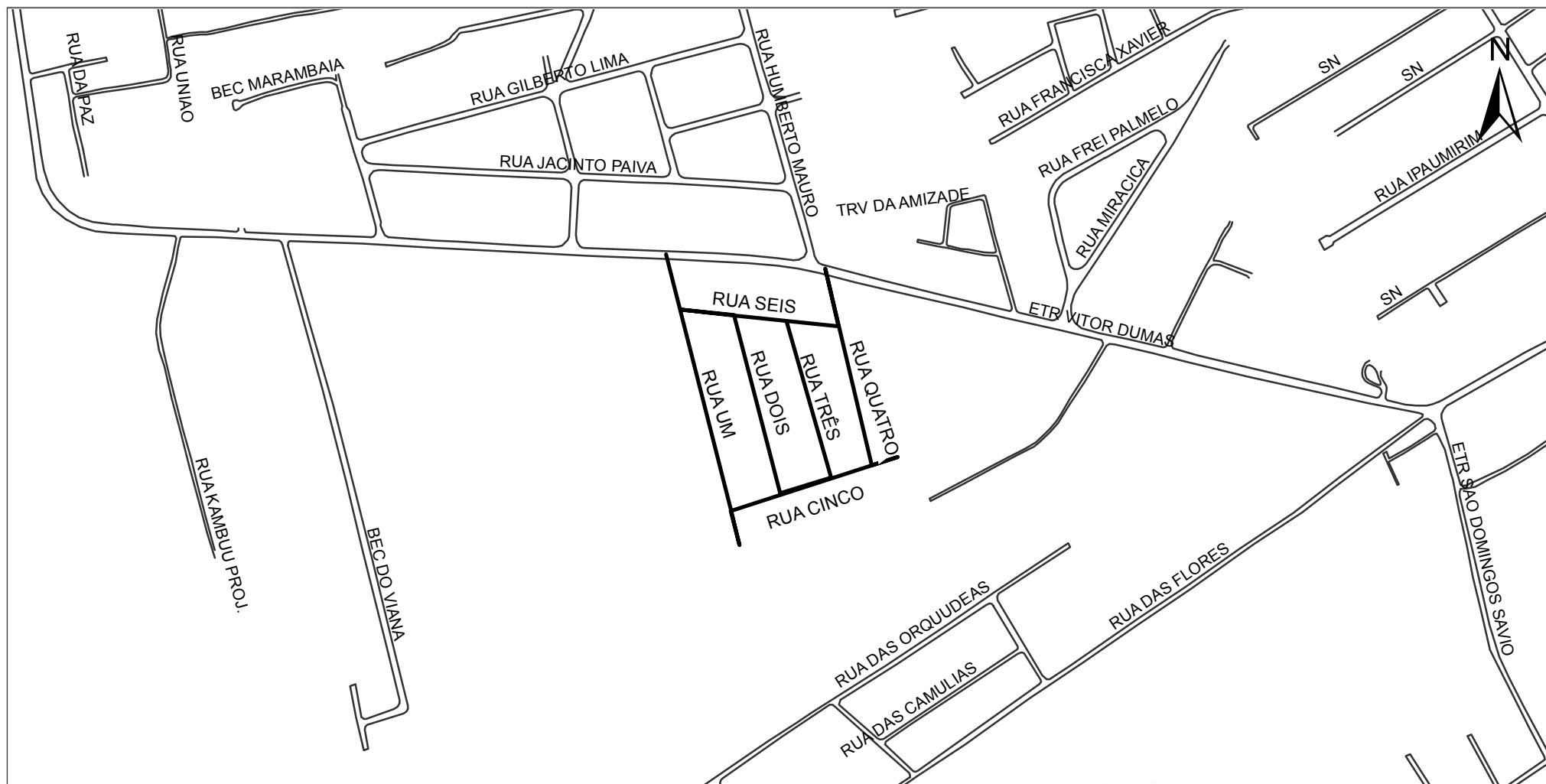
**NÚCLEO VITOR DUMAS, 1490 SÃO MIGUEL
BAIRRO - SANTA CRUZ**

PREFEITURA DA CIDADE DO RIO DE JANEIRO

PROGRAMA BAIRRO MARAVILHA OESTE

ANEXO I

Delimitação de Área de Especial Interesse Social



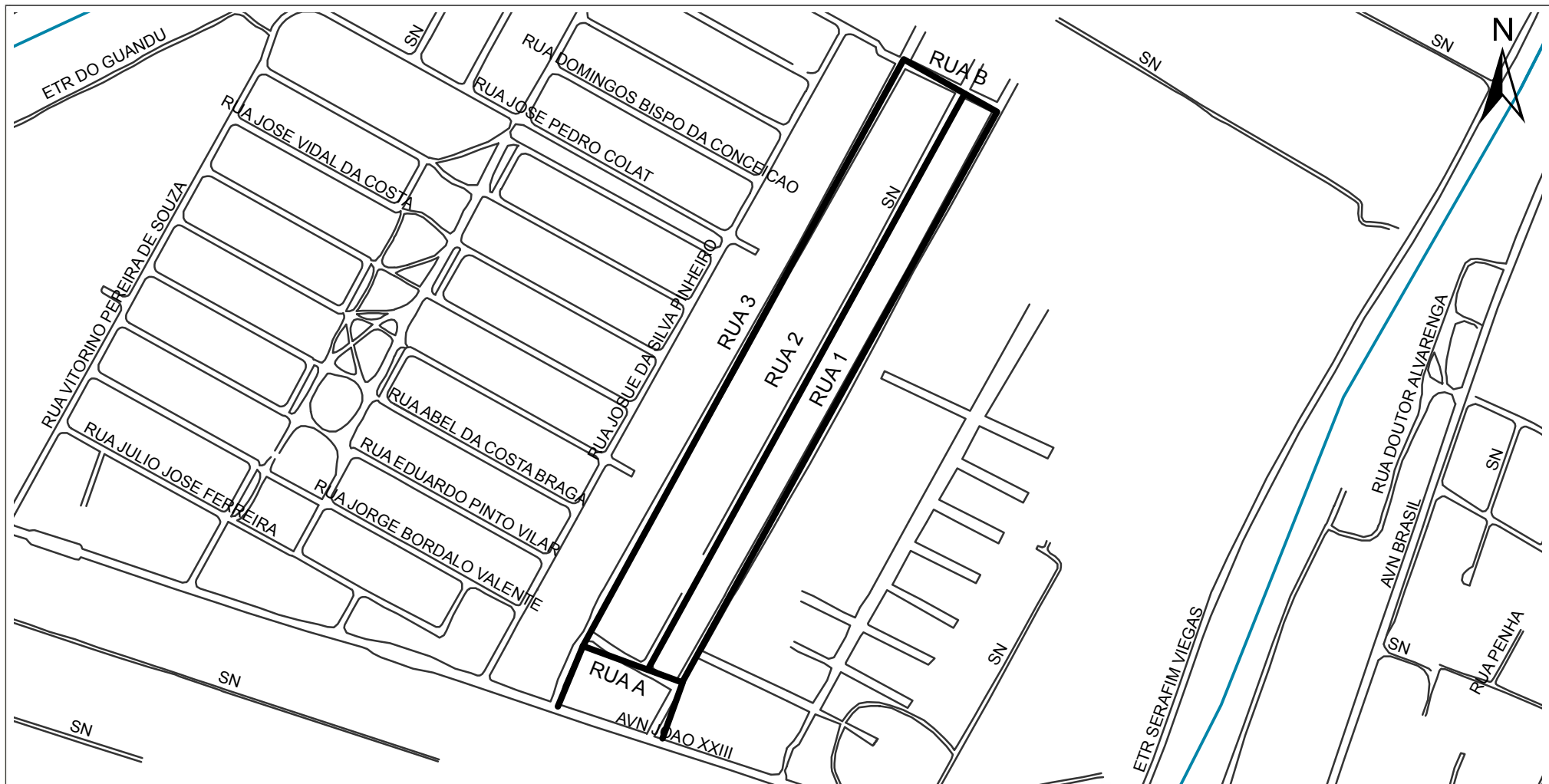
NÚCLEO VITOR DUMAS, 2500
BAIRRO - SANTA CRUZ

PREFEITURA DA CIDADE DO RIO DE JANEIRO

PROGRAMA BAIRRO MARAVILHA OESTE

ANEXO I

Delimitação de Área de Especial Interesse Social



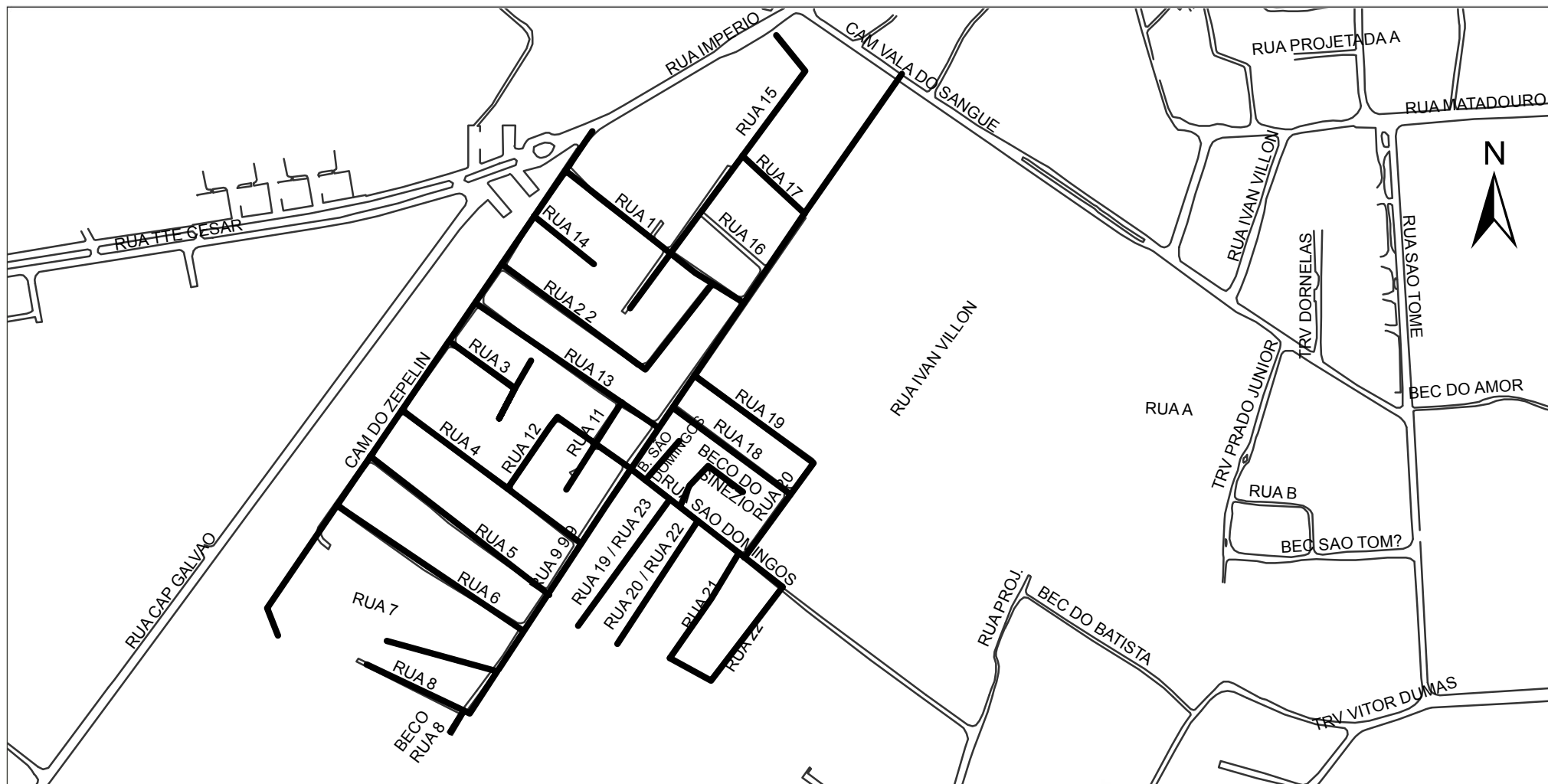
NÚCLEO ZÉ DO ZINCO
BAIRRO - SANTA CRUZ

PREFEITURA DA CIDADE DO RIO DE JANEIRO

PROGRAMA BAIRRO MARAVILHA OESTE

ANEXO I

Delimitação de Área de Especial Interesse Social



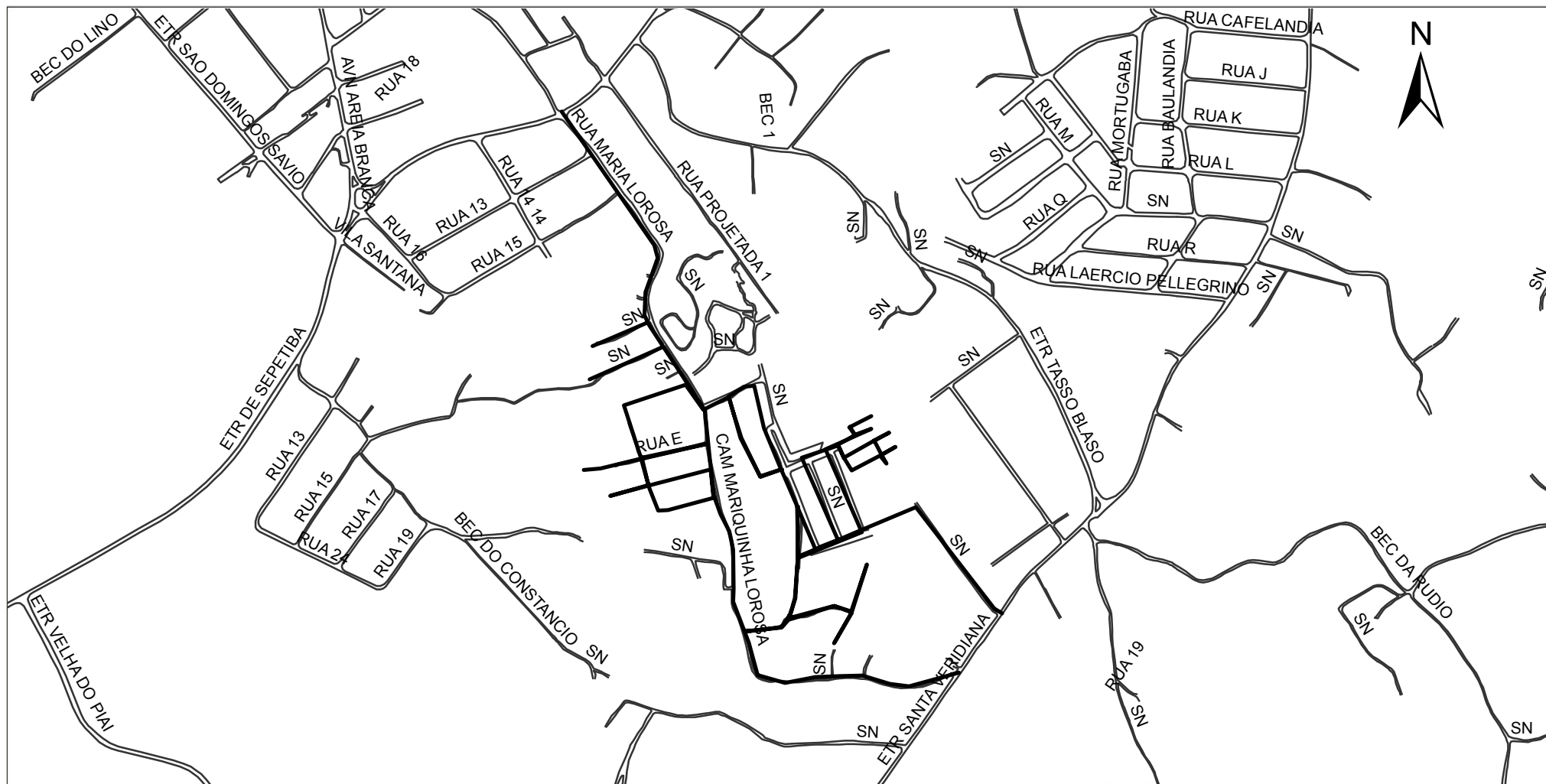
**NÚCLEO ZEPELIN
BAIRRO - SANTA CRUZ**

PREFEITURA DA CIDADE DO RIO DE JANEIRO

PROGRAMA BAIRRO MARAVILHA OESTE

ANEXO I

Delimitação de Área de Especial Interesse Social



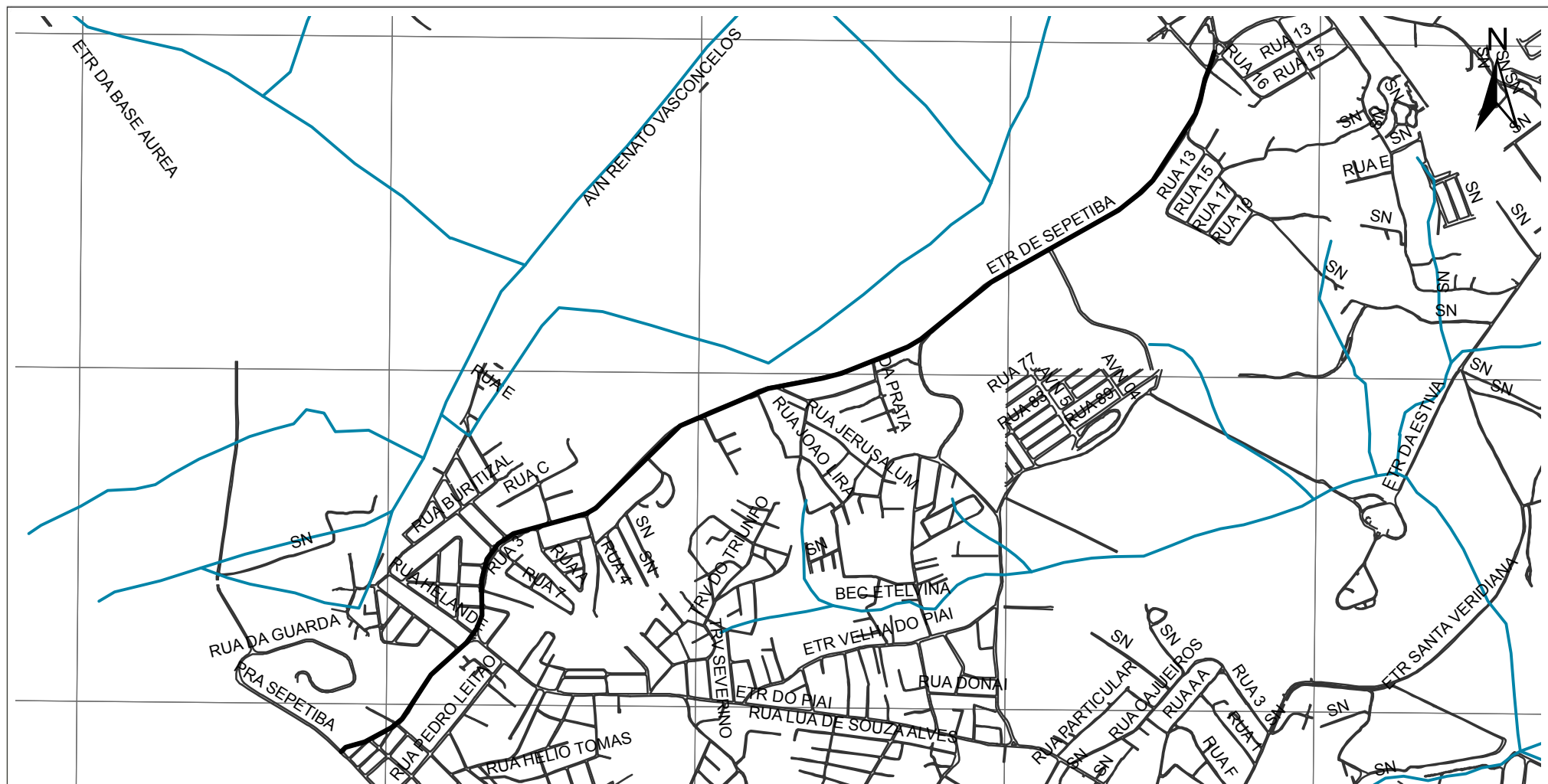
NÚCLEO COMUNIDADE MARQUINHA LOROSA
BAIRRO - SEPETIBA

PREFEITURA DA CIDADE DO RIO DE JANEIRO

PROGRAMA BAIRRO MARAVILHA OESTE

ANEXO I

Delimitação de Área de Especial Interesse Social



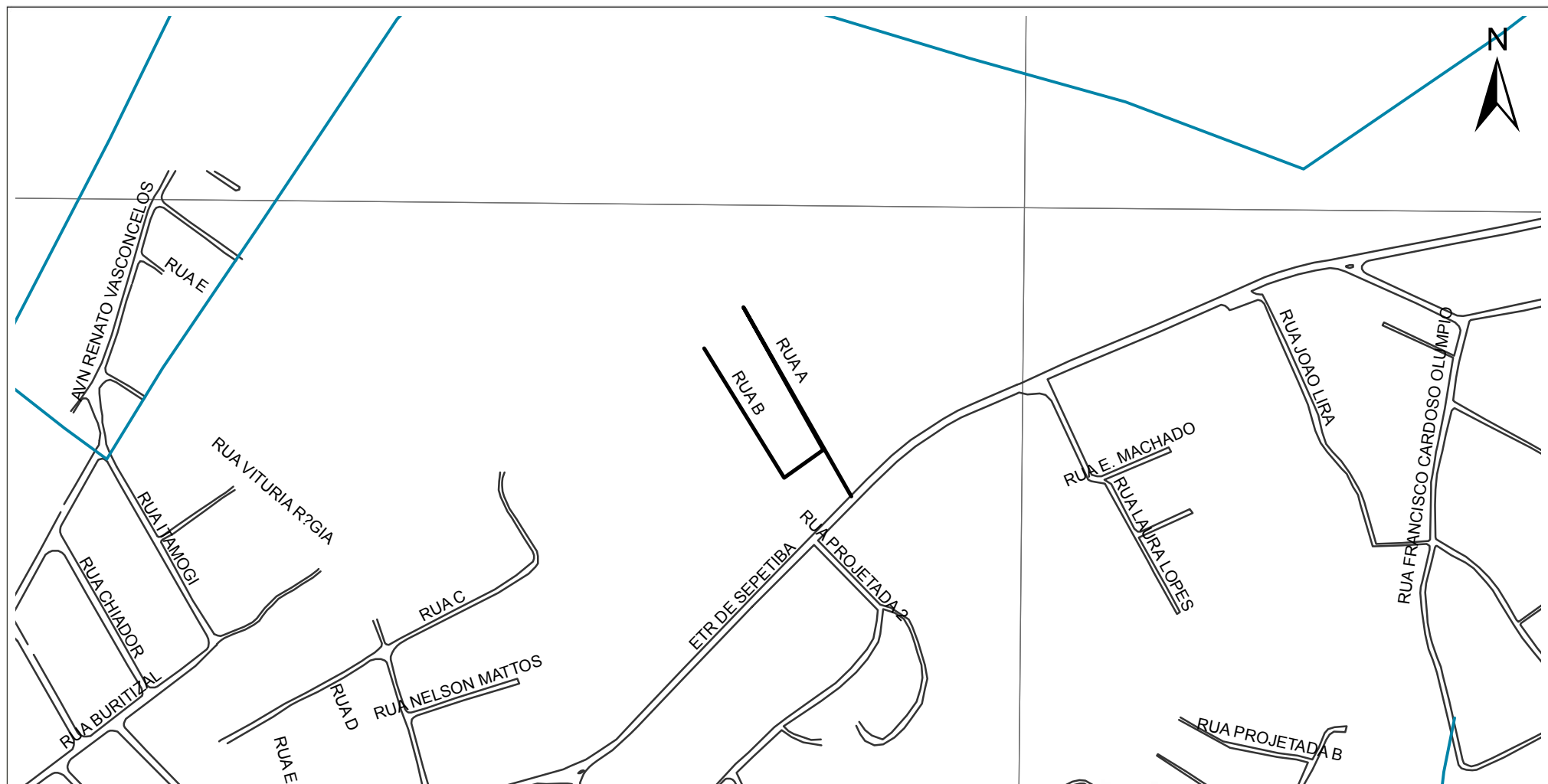
**NÚCLEO ESTRADA DE SEPETIBA
BAIRRO - SEPETIBA**

PREFEITURA DA CIDADE DO RIO DE JANEIRO

PROGRAMA BAIRRO MARAVILHA OESTE

ANEXO I

Delimitação de Área de Especial Interesse Social



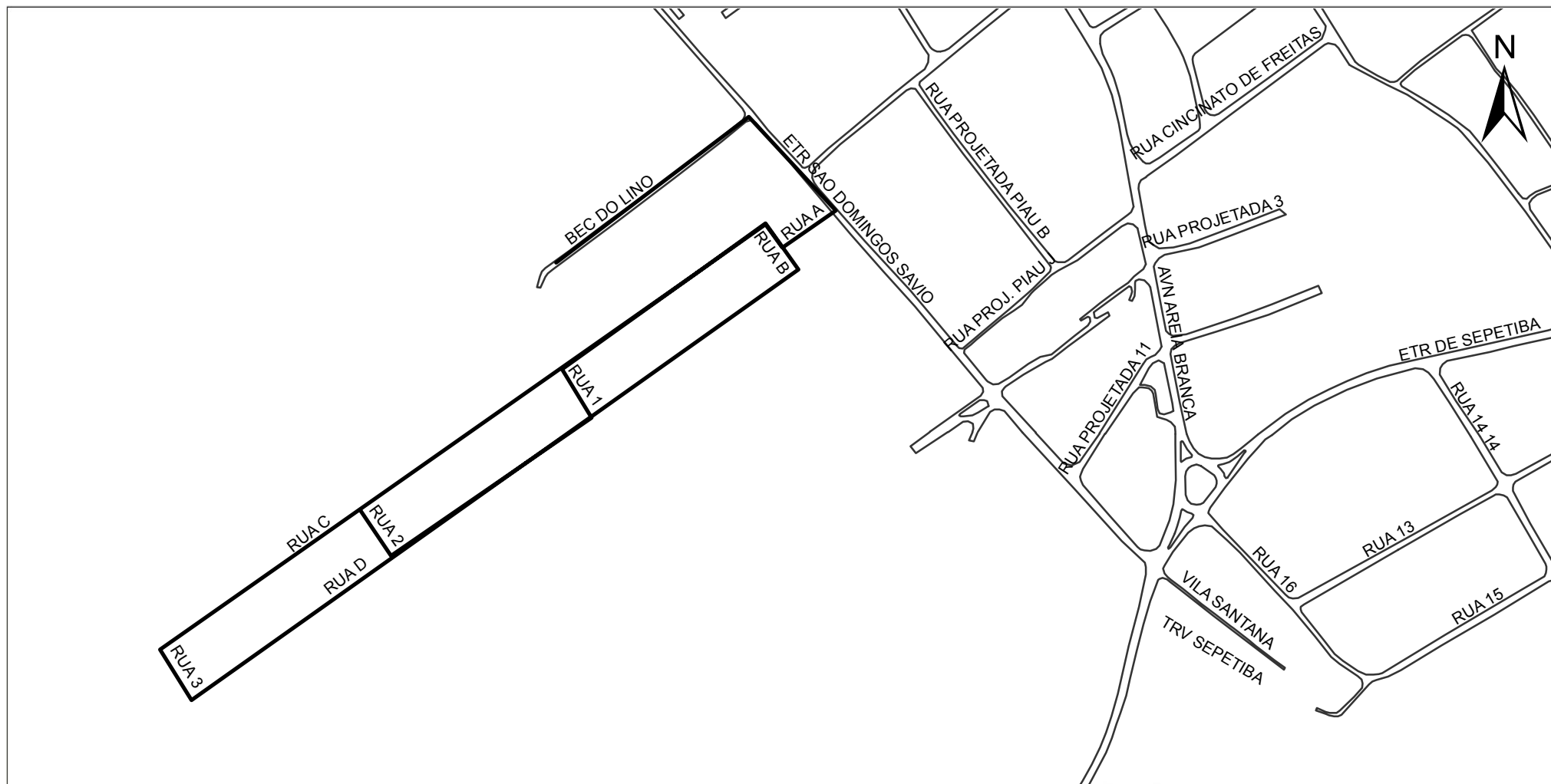
NÚCLEO ESTRADA DE SEPETIBA, 4718
BAIRRO - SEPETIBA

PREFEITURA DA CIDADE DO RIO DE JANEIRO

PROGRAMA BAIRRO MARAVILHA OESTE

ANEXO I

Delimitação de Área de Especial Interesse Social



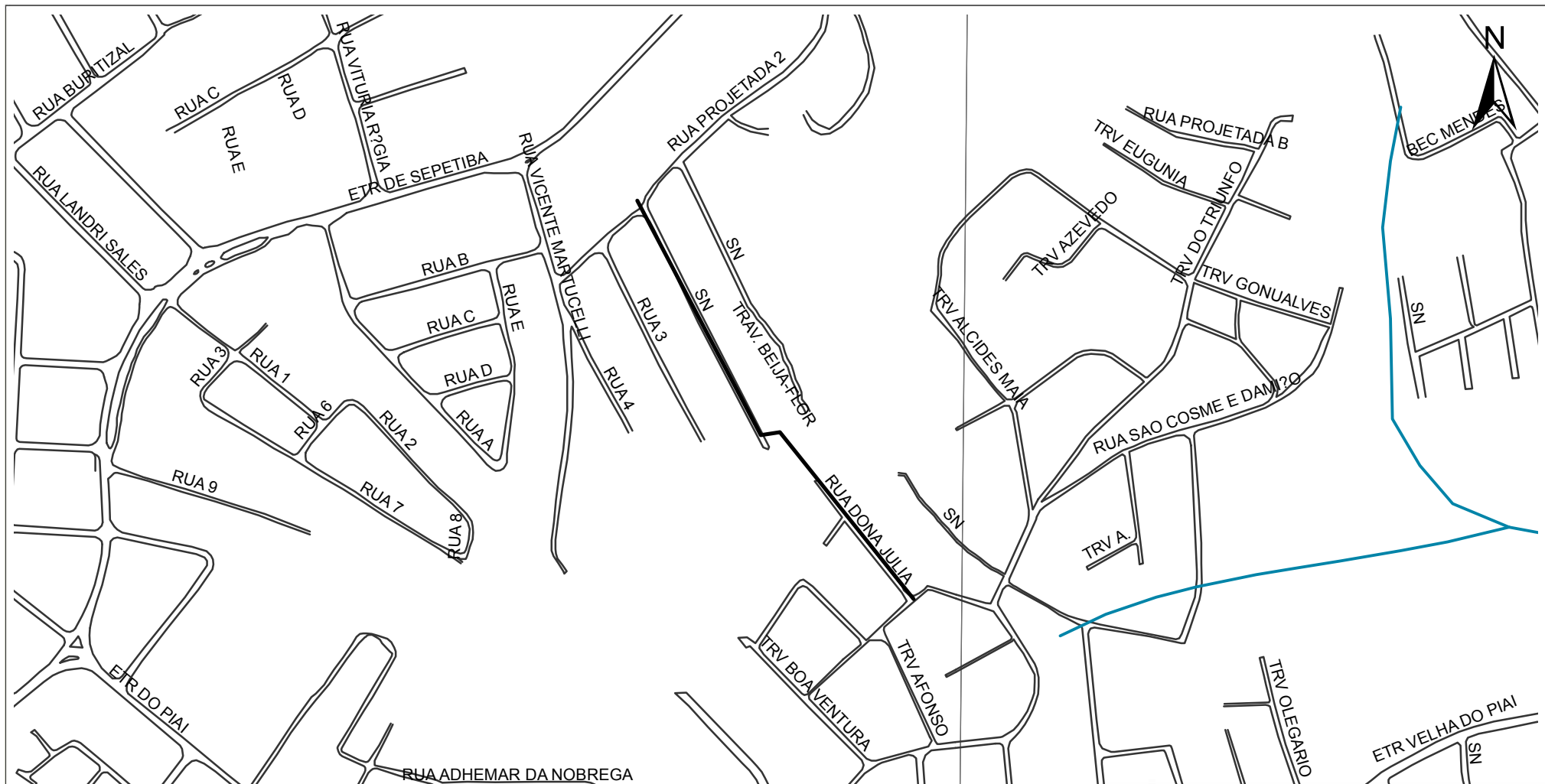
**NÚCLEO RESIDENCIAL AMORABI
BAIRRO - SEPETIBA**

PREFEITURA DA CIDADE DO RIO DE JANEIRO

PROGRAMA BAIRRO MARAVILHA OESTE

ANEXO I

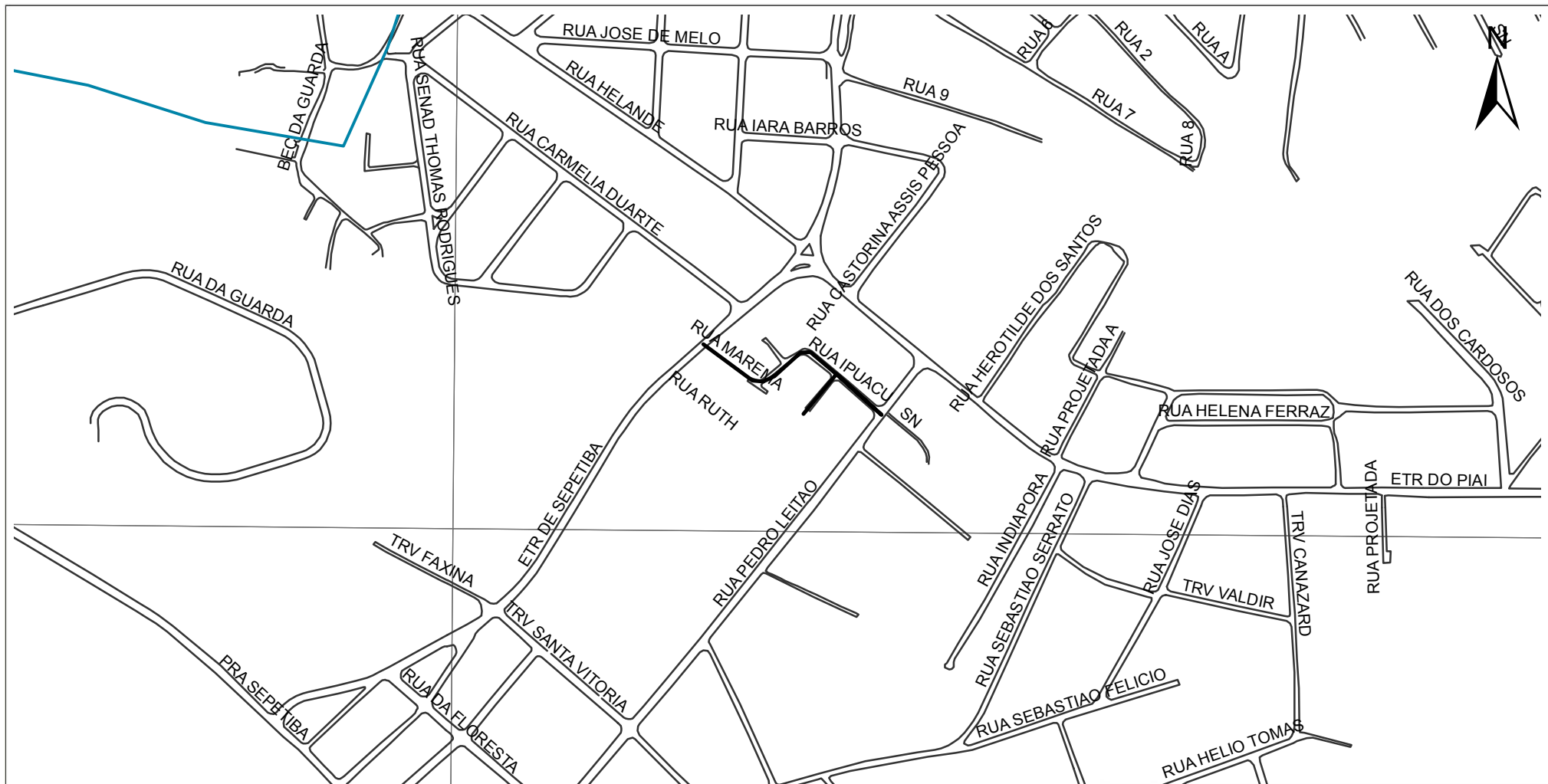
Delimitação de Área de Especial Interesse Social



NÚCLEO RUA DONA JÚLIA

BAIRRO - SEPETIBA

PREFEITURA DA CIDADE DO RIO DE JANEIRO
PROGRAMA BAIRRO MARAVILHA OESTE
ANEXO I
Delimitação de Área de Especial Interesse Social



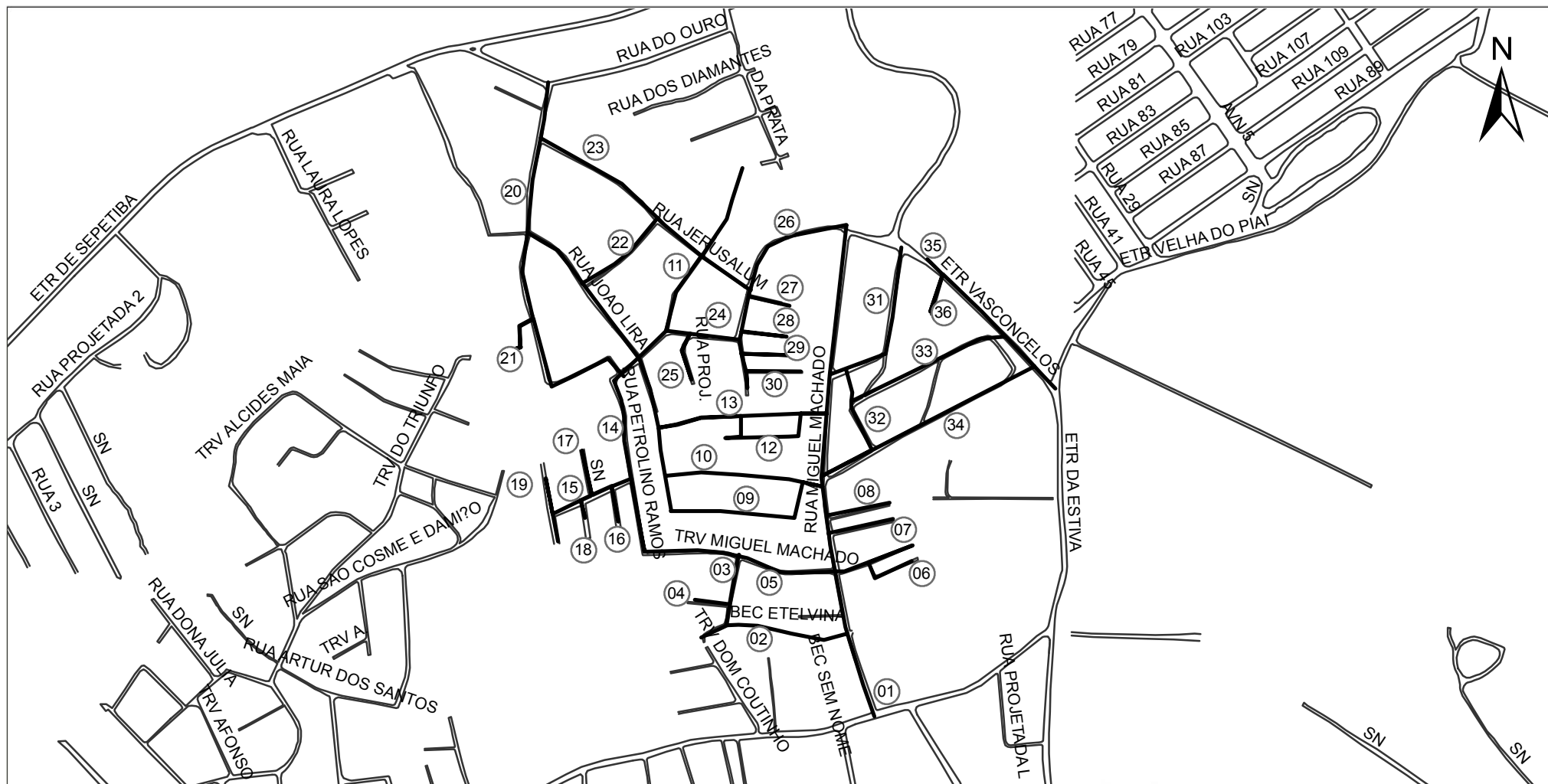
NÚCLEO RUA IPUAÇU E MAREMA
BAIRRO - SEPETIBA

PREFEITURA DA CIDADE DO RIO DE JANEIRO

PROGRAMA BAIRRO MARAVILHA OESTE

ANEXO I

Delimitação de Área de Especial Interesse Social



NÚCLEO RUA OLÍMPIO F CARDOSO BAIRRO - SEPETIBA

01 - RUA MIGUEL MACHADO	10 - RUA JOSEFA DE SÁ	19 - RUA E	28 - RUA TRÊS
02 - BECO ETELVINA	11 - RUA JOÃO LARA	20 - RUA OLÍMPIO F. CARDOSO	29 - RUA QUATRO
03 - RUA OLÍMPIO SANTOS	12 - RUA UM	21 - RUA TRAV. DO TRIUNFO (trecho)	30 - RUA CINCO
04 - TRAV. DANIEL DOS REIS	13 - RUA AUGUSTO ASSUNÇÃO	22 - TRAV. JURANDIR	31 - RUA HENRIQUE TEIXEIRA
05 - TRAV. MIGUEL MACHADO	14 - RUA FRANCISCO NUNES	23 - RUA JERUSALÉM	32 - RUA SEIS
06 - BECO MIGUEL MACHADO	15 - RUA A	24 - RUA PETROLINO	33 - RUA JOSÉ DE OLIVEIRA
07 - TRAV. SÃO JORGE	16 - RUA B	25 - RUA DOIS	34 - RUA BENEDITO BRAGA
08 - BECO EUNICE	17 - RUA C	26 - RUA SÃO FRANCISCO XAVIER	35 - ESTR. DE VASCONCELOS
09 - RUA DAVID FERREIRA	18 - RUA D	27 - TRAV. GUIMARÃES	36 - RUA SETE

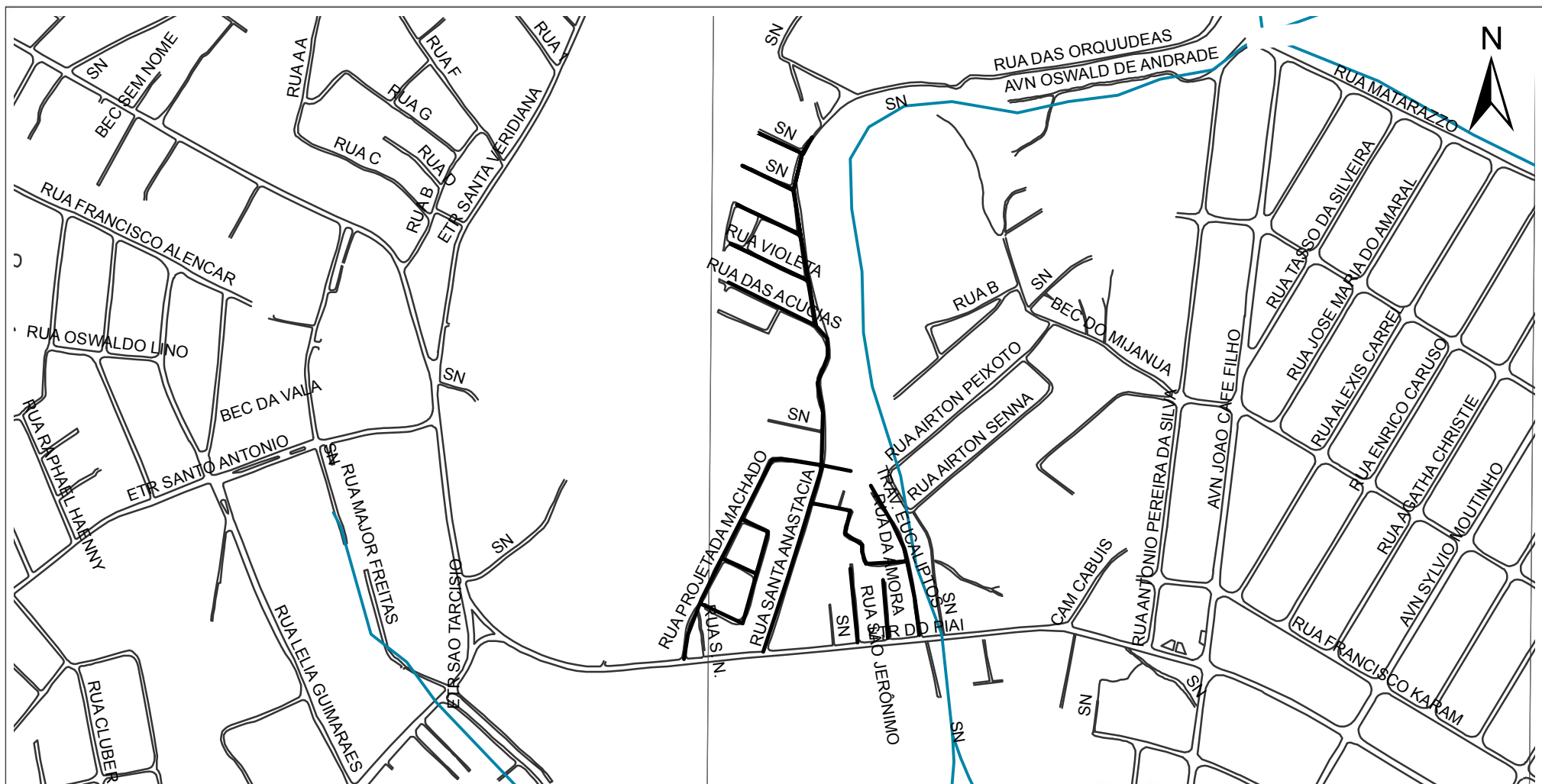
PREFEITURA DA CIDADE DO RIO DE JANEIRO

PROGRAMA BAIRRO MARAVILHA OESTE

ANEXO I

Delimitação de Área de Especial Interesse Social

31 - R



NÚCLEO TRAVESSA DOS EUCALIPTOS E ADJACÊNCIAS
BAIRRO - SEPETIBA

PREFEITURA DA CIDADE DO RIO DE JANEIRO
PROGRAMA BAIRRO MARAVILHA OESTE
ANEXO I
Delimitação de Área de Especial Interesse Social



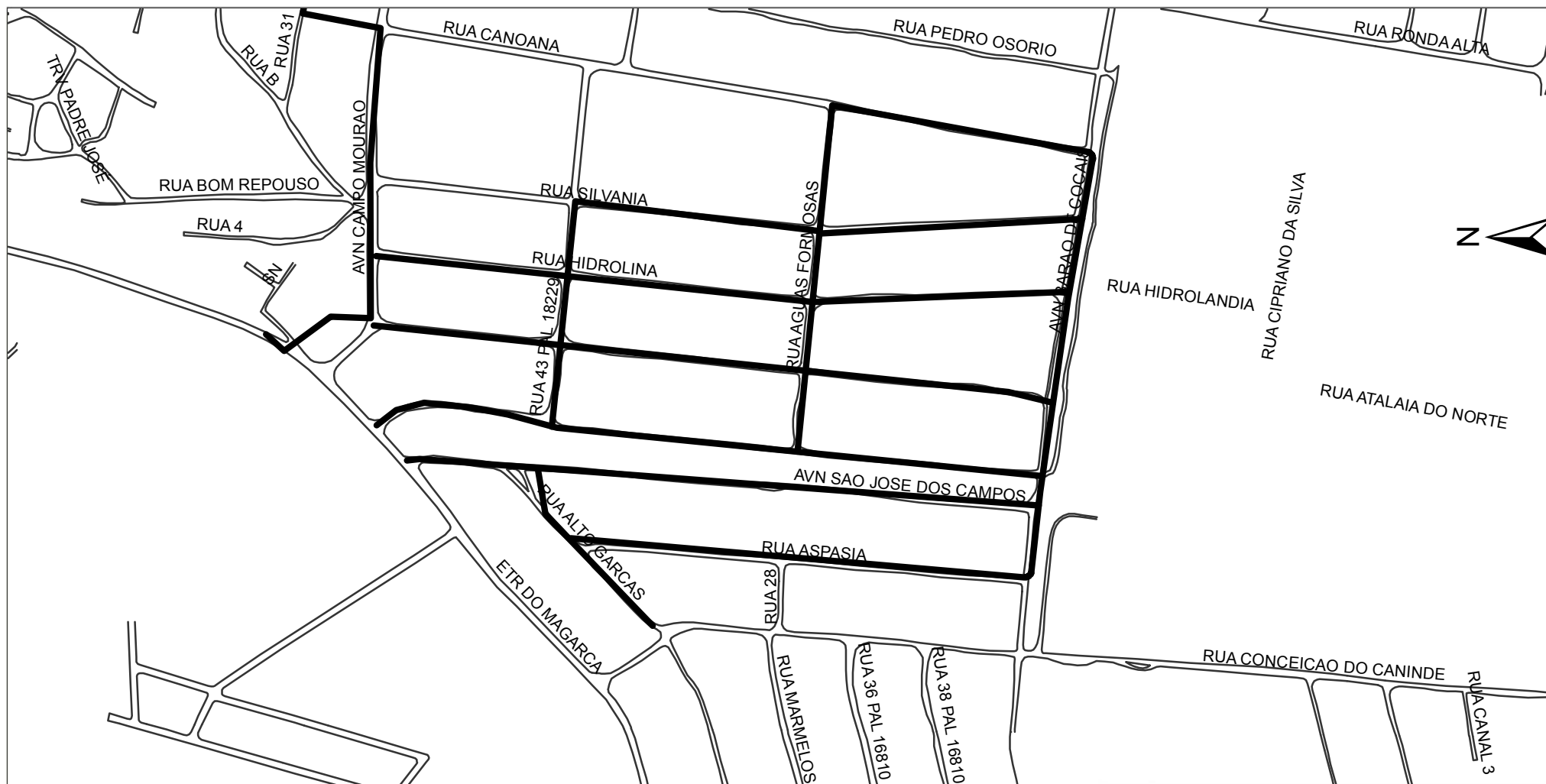
NÚCLEO ESTRADA PROFESSOR BRANT HORA
BAIRRO - BARRA DE GUARATIBA

PREFEITURA DA CIDADE DO RIO DE JANEIRO

PROGRAMA BAIRRO MARAVILHA OESTE

ANEXO I

Delimitação de Área de Especial Interesse Social



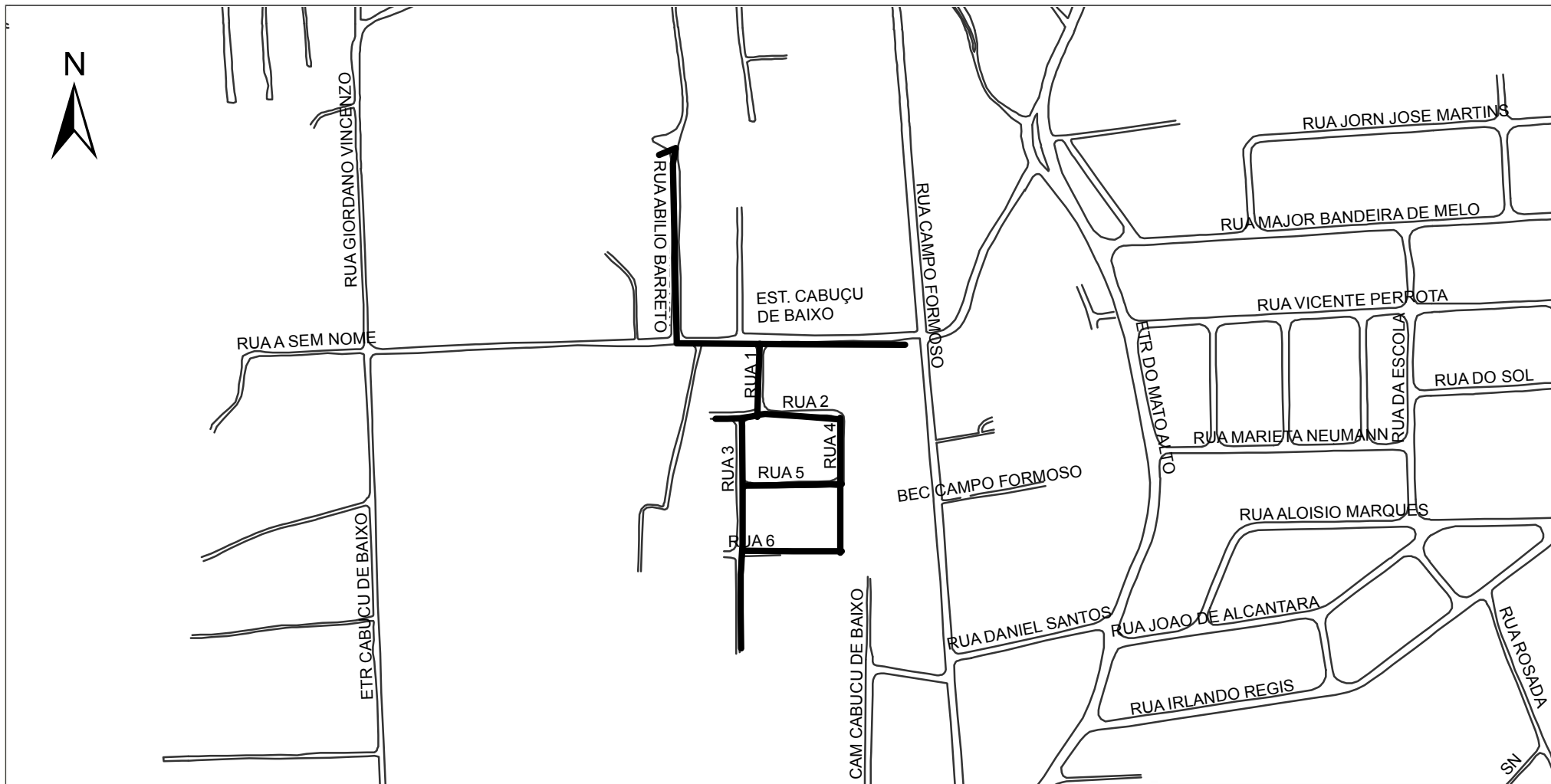
NÚCLEO AV. JOSÉ DOS CAMPOS 1 e 2 (Canal) (1)
BAIRRO - GUARATIBA

PREFEITURA DA CIDADE DO RIO DE JANEIRO

PROGRAMA BAIRRO MARAVILHA OESTE

ANEXO I

Delimitação de Área de Especial Interesse Social



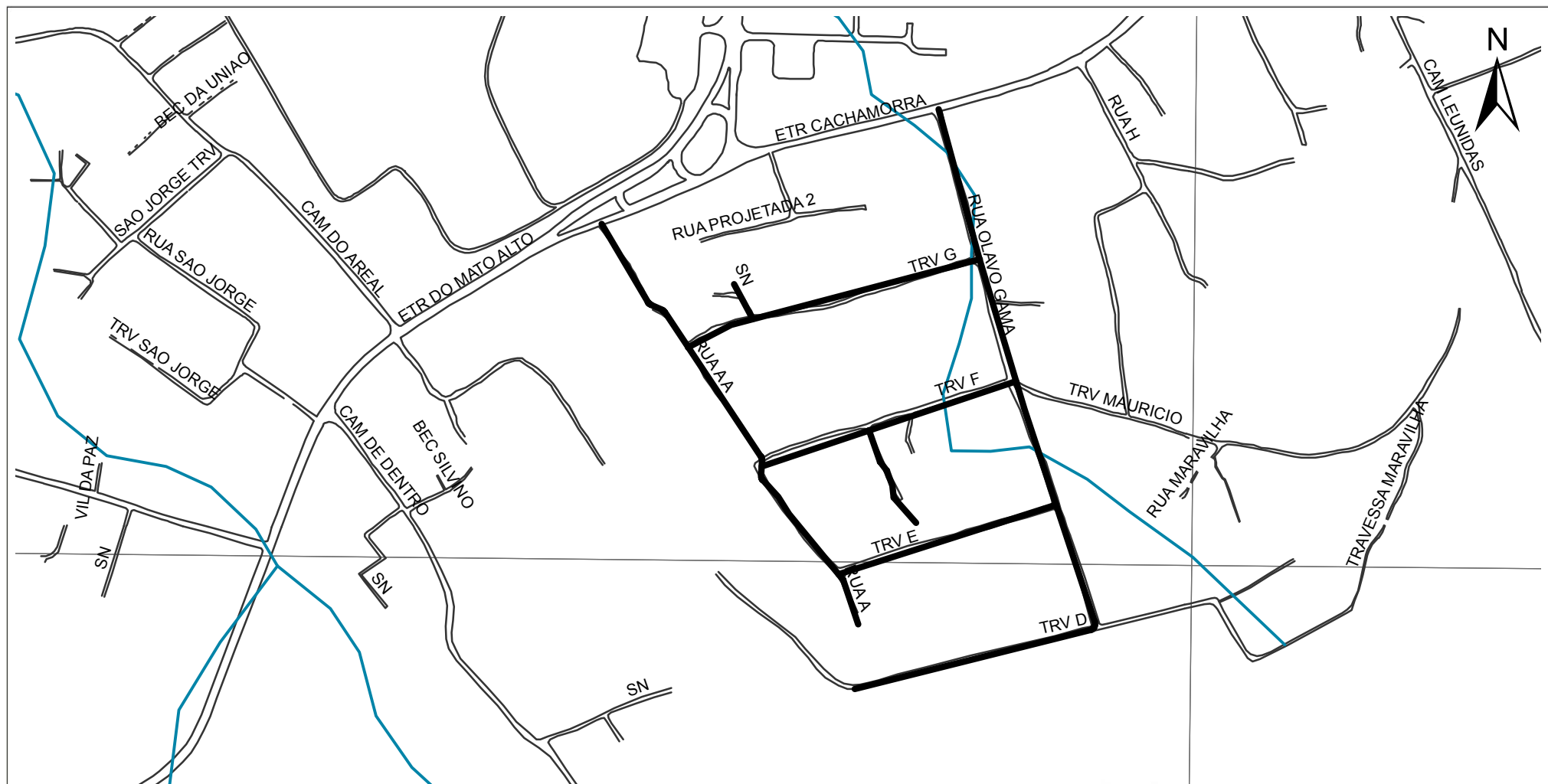
NÚCLEO CABUÇU DE BAIXO (2)
BAIRRO - GUARATIBA

PREFEITURA DA CIDADE DO RIO DE JANEIRO

PROGRAMA BAIRRO MARAVILHA OESTE

ANEXO I

Delimitação de Área de Especial Interesse Social



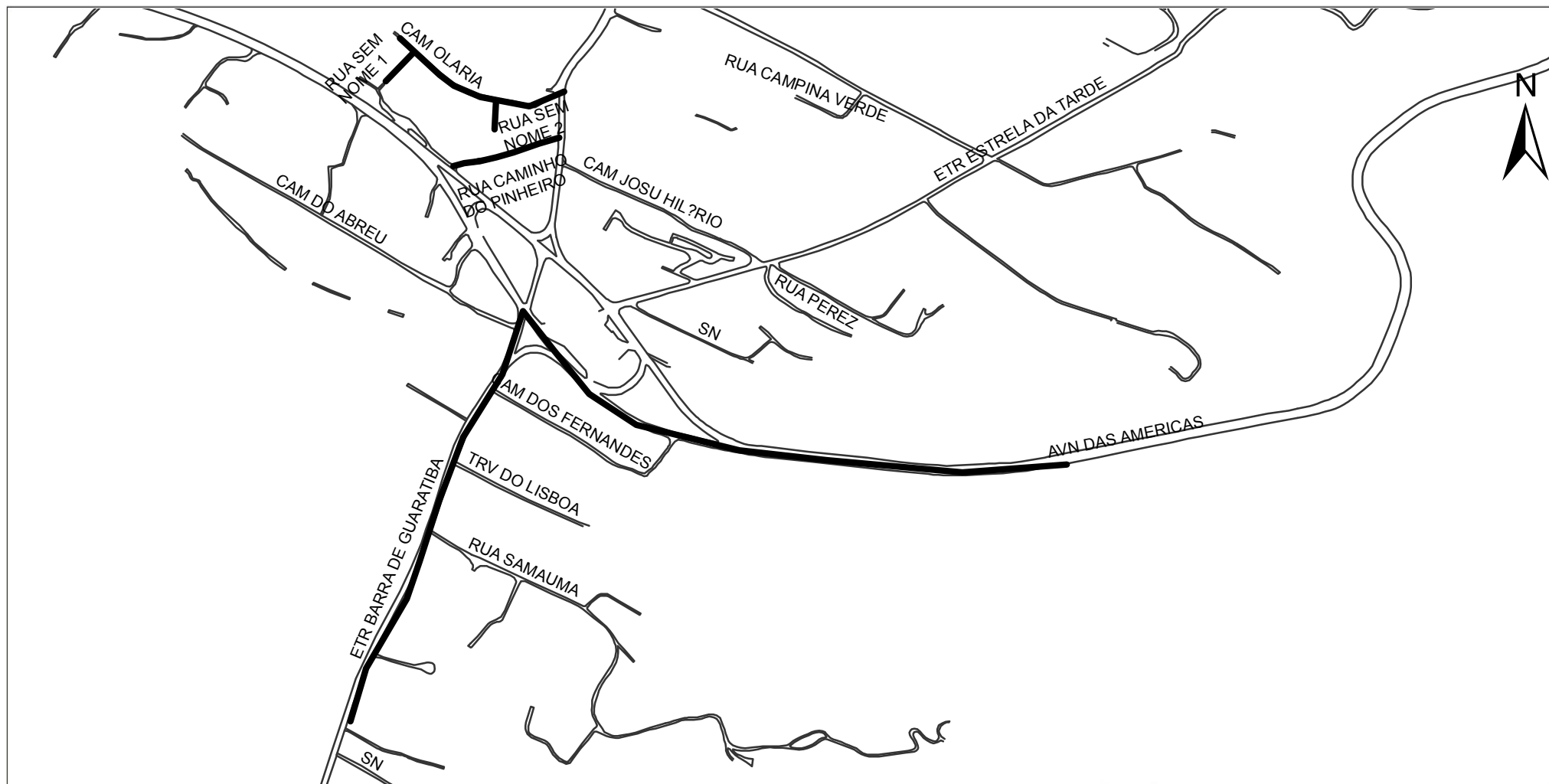
NÚCLEO CAMINHO DA RAZÃO - OLAVO GAMA
BAIRRO - GUARATIBA

PREFEITURA DA CIDADE DO RIO DE JANEIRO

PROGRAMA BAIRRO MARAVILHA OESTE

ANEXO I

Delimitação de Área de Especial Interesse Social



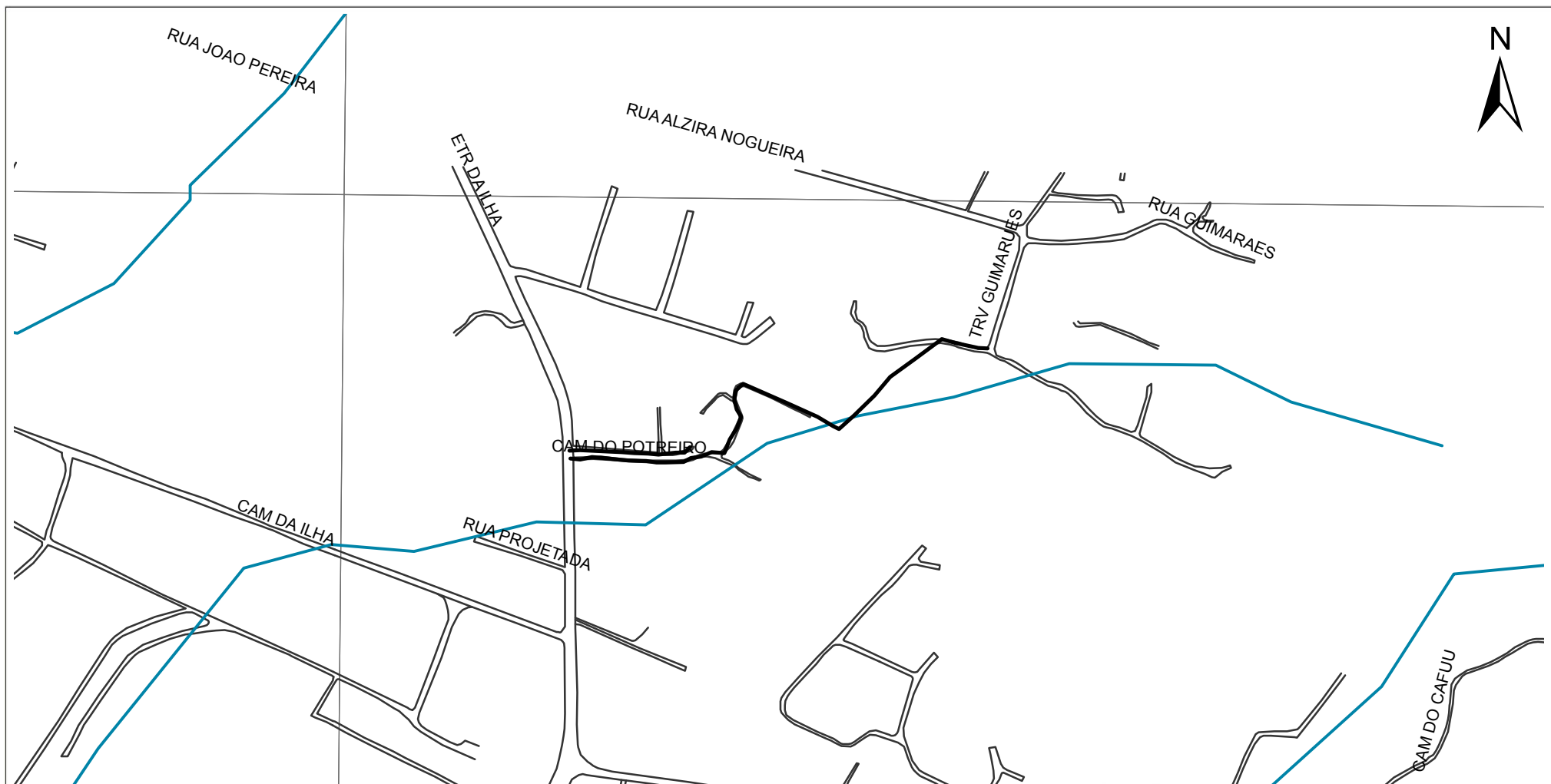
**NÚCLEO CAMINHO DO OLARIA
BAIRRO - GUARATIBA**

PREFEITURA DA CIDADE DO RIO DE JANEIRO

PROGRAMA BAIRRO MARAVILHA OESTE

ANEXO I

Delimitação de Área de Especial Interesse Social



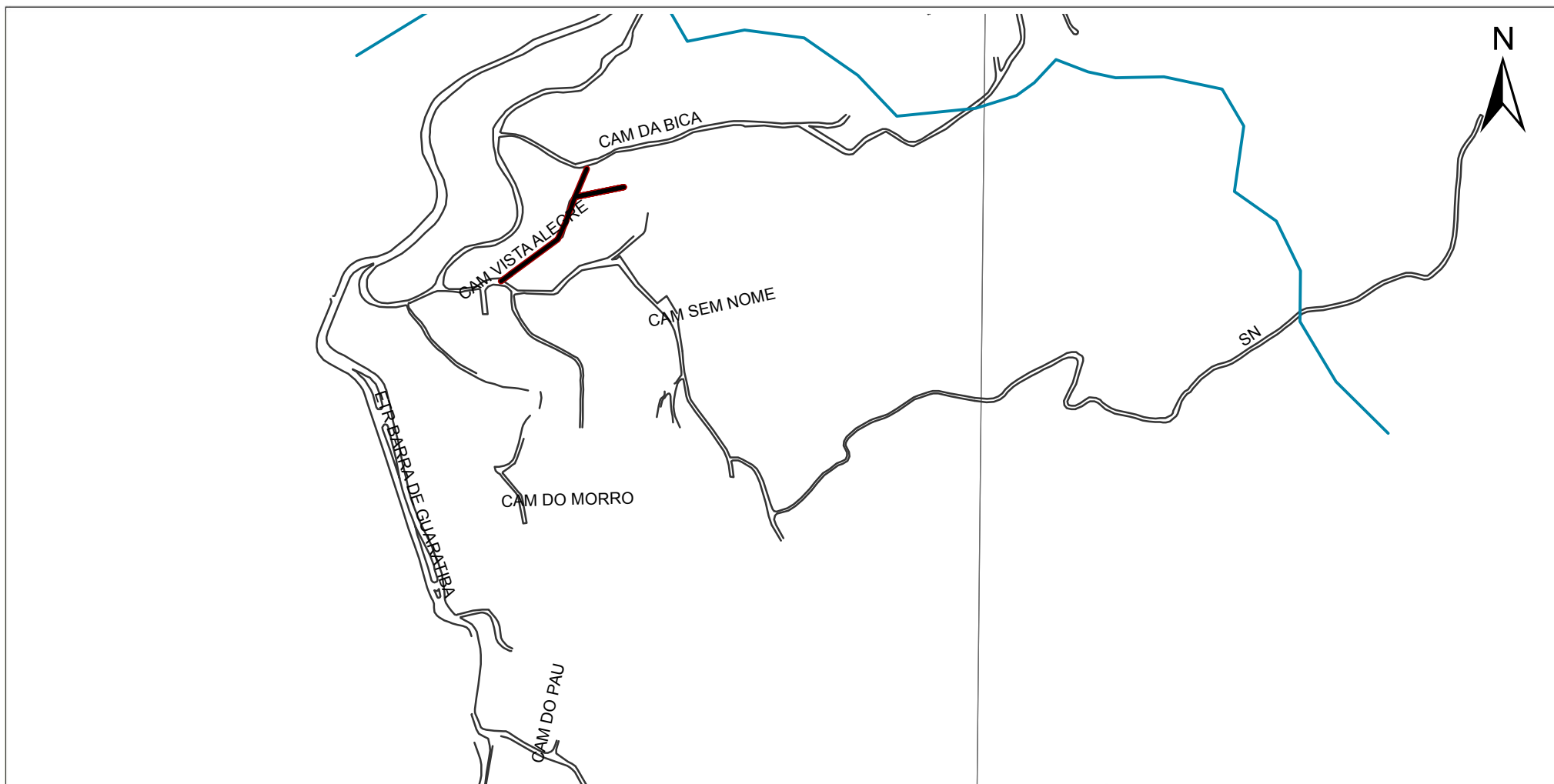
NÚCLEO CAMINHO DO POTREIRO
BAIRRO - GUARATIBA

PREFEITURA DA CIDADE DO RIO DE JANEIRO

PROGRAMA BAIRRO MARAVILHA OESTE

ANEXO I

Delimitação de Área de Especial Interesse Social



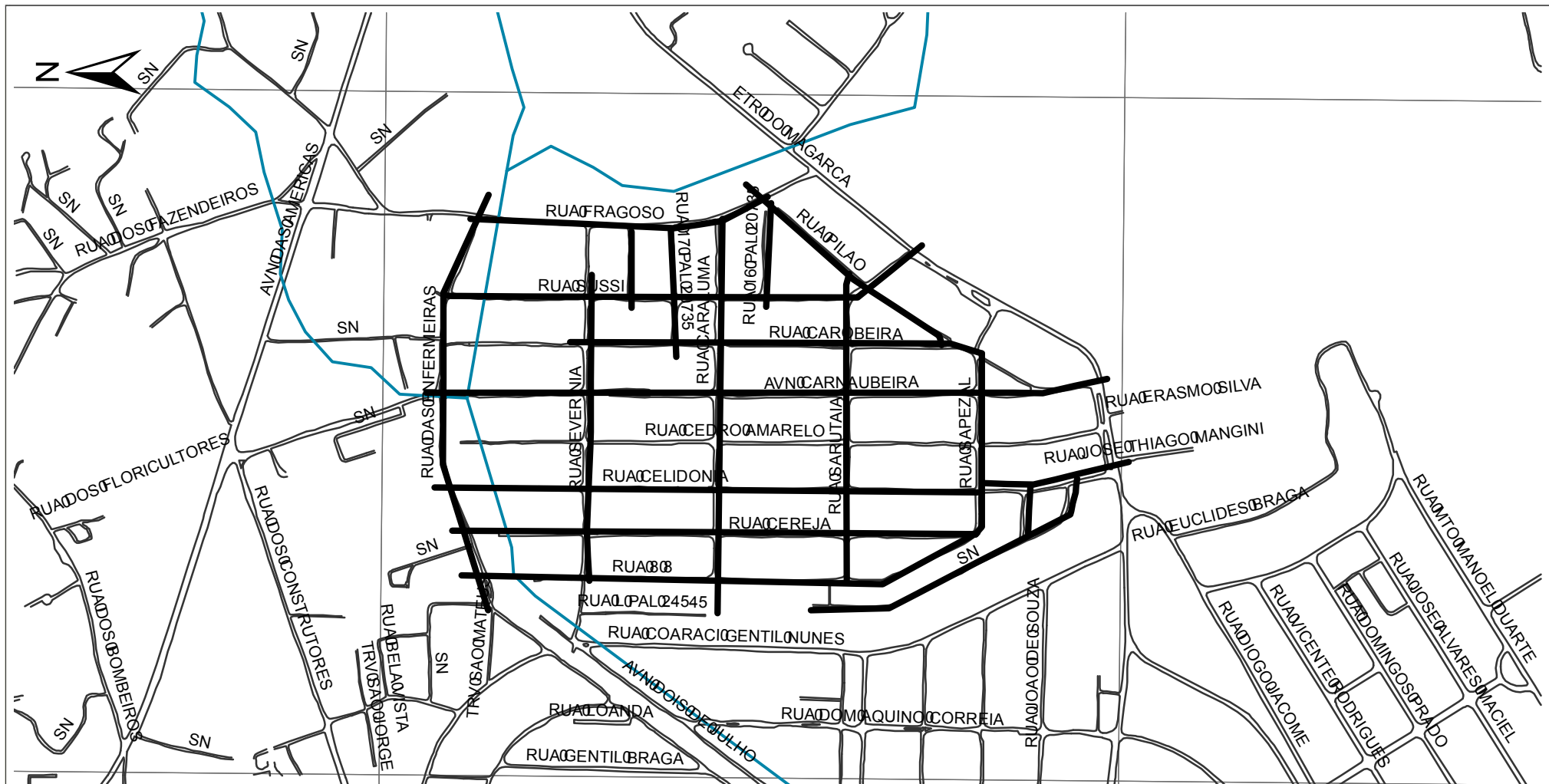
NÚCLEO CAMINHO VISTA ALEGRE
BAIRRO - GUARATIBA

PREFEITURA DA CIDADE DO RIO DE JANEIRO

PROGRAMA BAIRRO MARAVILHA OESTE

ANEXO I

Delimitação de Área de Especial Interesse Social



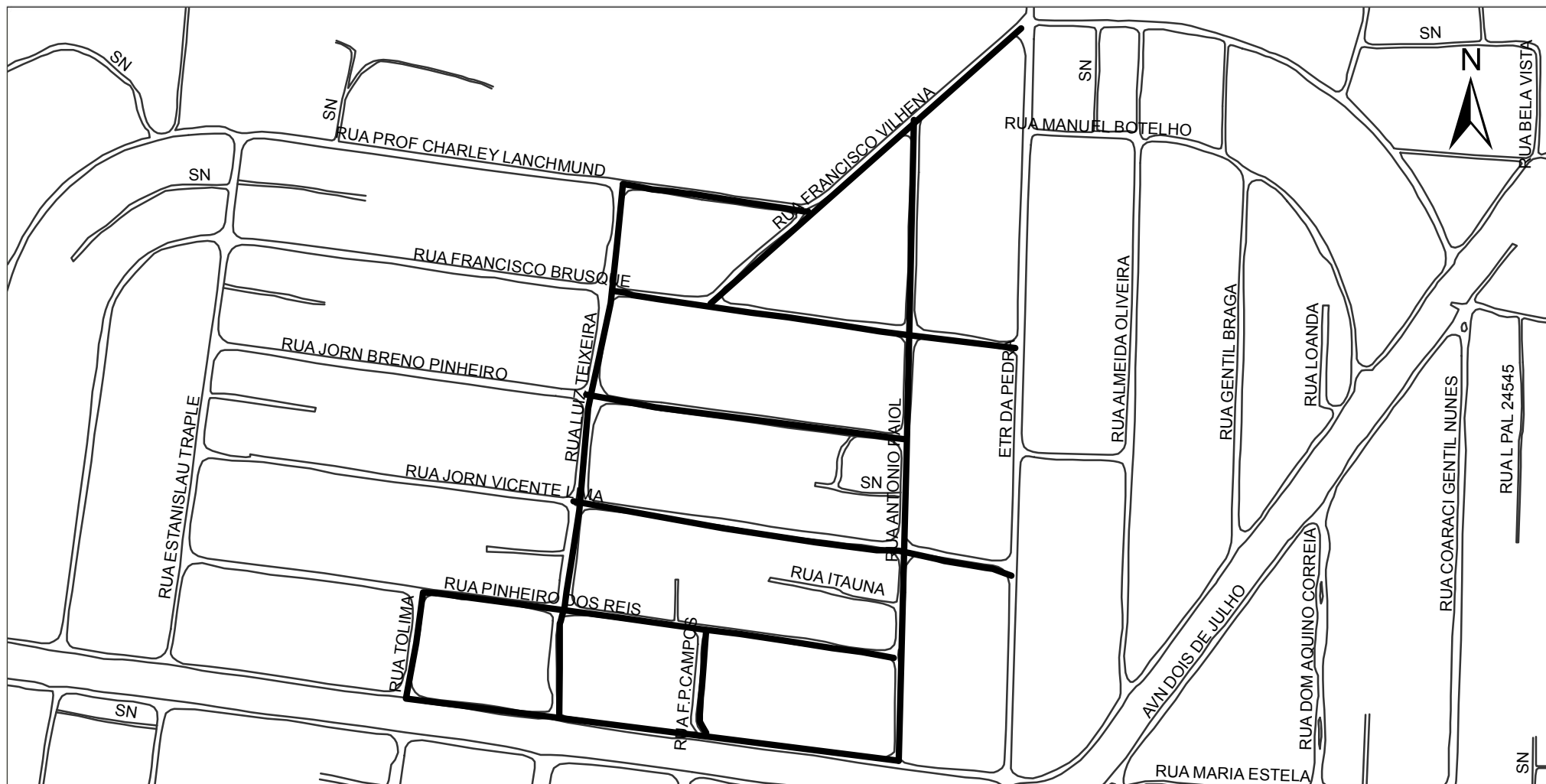
NÚCLEO CINCO MARIAS
BAIRRO - GUARATIBA

PREFEITURA DA CIDADE DO RIO DE JANEIRO

PROGRAMA BAIRRO MARAVILHA OESTE

ANEXO I

Delimitação de Área de Especial Interesse Social



NÚCLEO COMUNIDADE BRUSQUE (2)
BAIRRO - GUARATIBA

PREFEITURA DA CIDADE DO RIO DE JANEIRO

PROGRAMA BAIRRO MARAVILHA OESTE

ANEXO I

Delimitação de Área de Especial Interesse Social



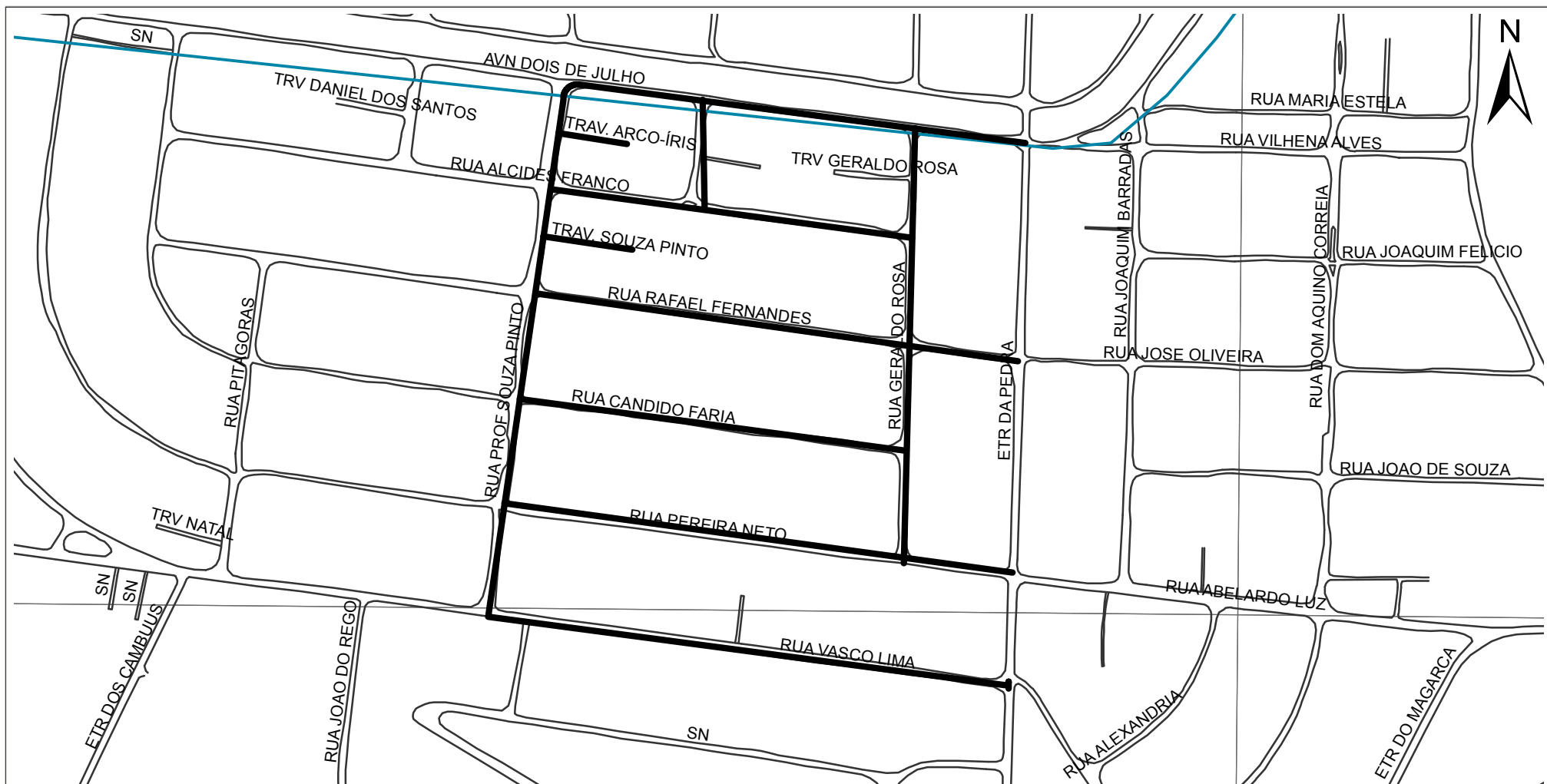
NÚCLEO COMUNIDADE DOS CAJUEIROS
BAIRRO - GUARATIBA

PREFEITURA DA CIDADE DO RIO DE JANEIRO

PROGRAMA BAIRRO MARAVILHA OESTE

ANEXO I

Delimitação de Área de Especial Interesse Social



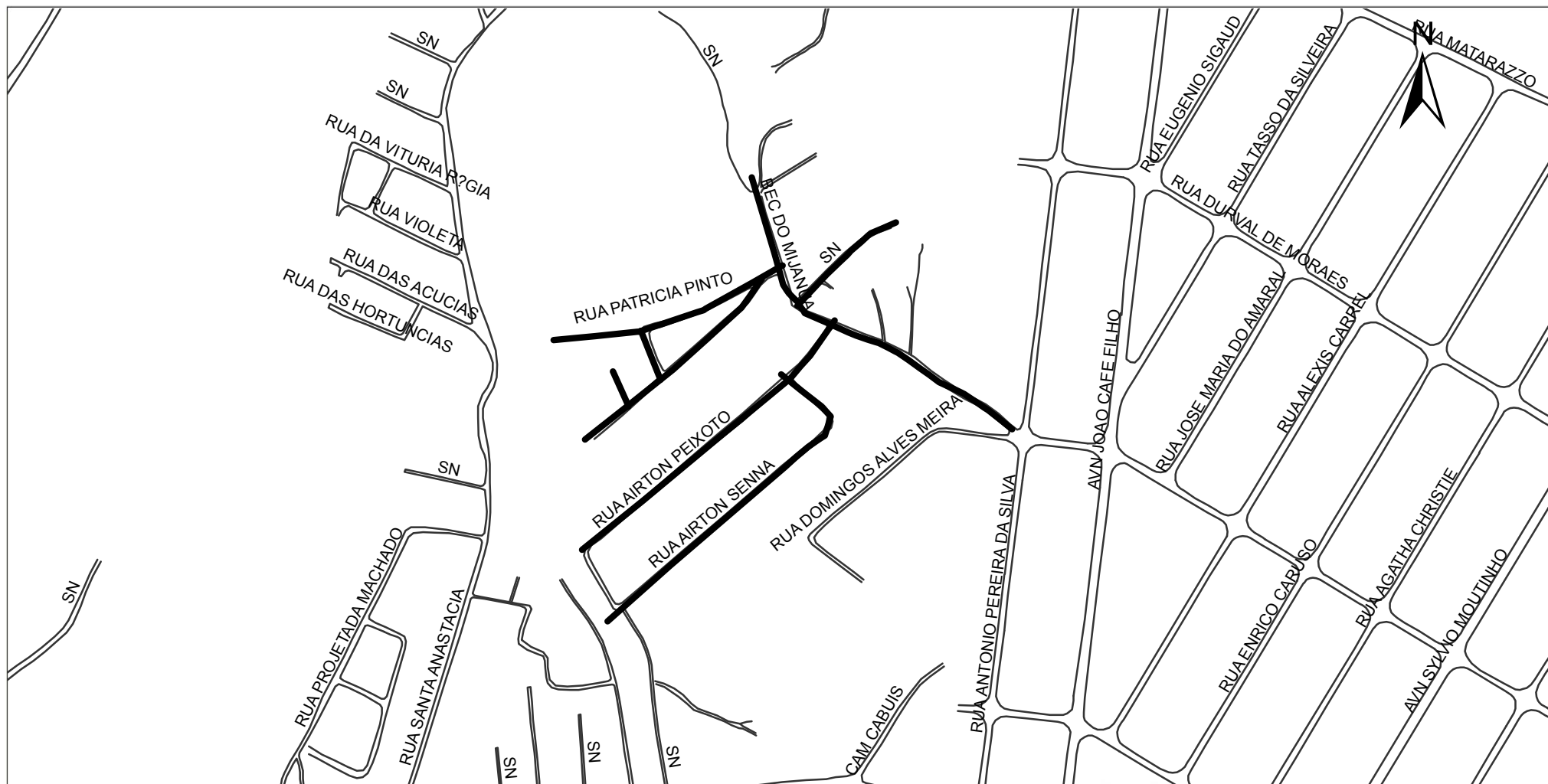
**NÚCLEO COMUNIDADE FOICE
BAIRRO - GUARATIBA**

PREFEITURA DA CIDADE DO RIO DE JANEIRO

PROGRAMA BAIRRO MARAVILHA OESTE

ANEXO I

Delimitação de Área de Especial Interesse Social



**NÚCLEO COMUNIDADE MIHANÇA (LAGOA AZUL)
BAIRRO - GUARATIBA**

PREFEITURA DA CIDADE DO RIO DE JANEIRO

PROGRAMA BAIRRO MARAVILHA OESTE

ANEXO I

Delimitação de Área de Especial Interesse Social



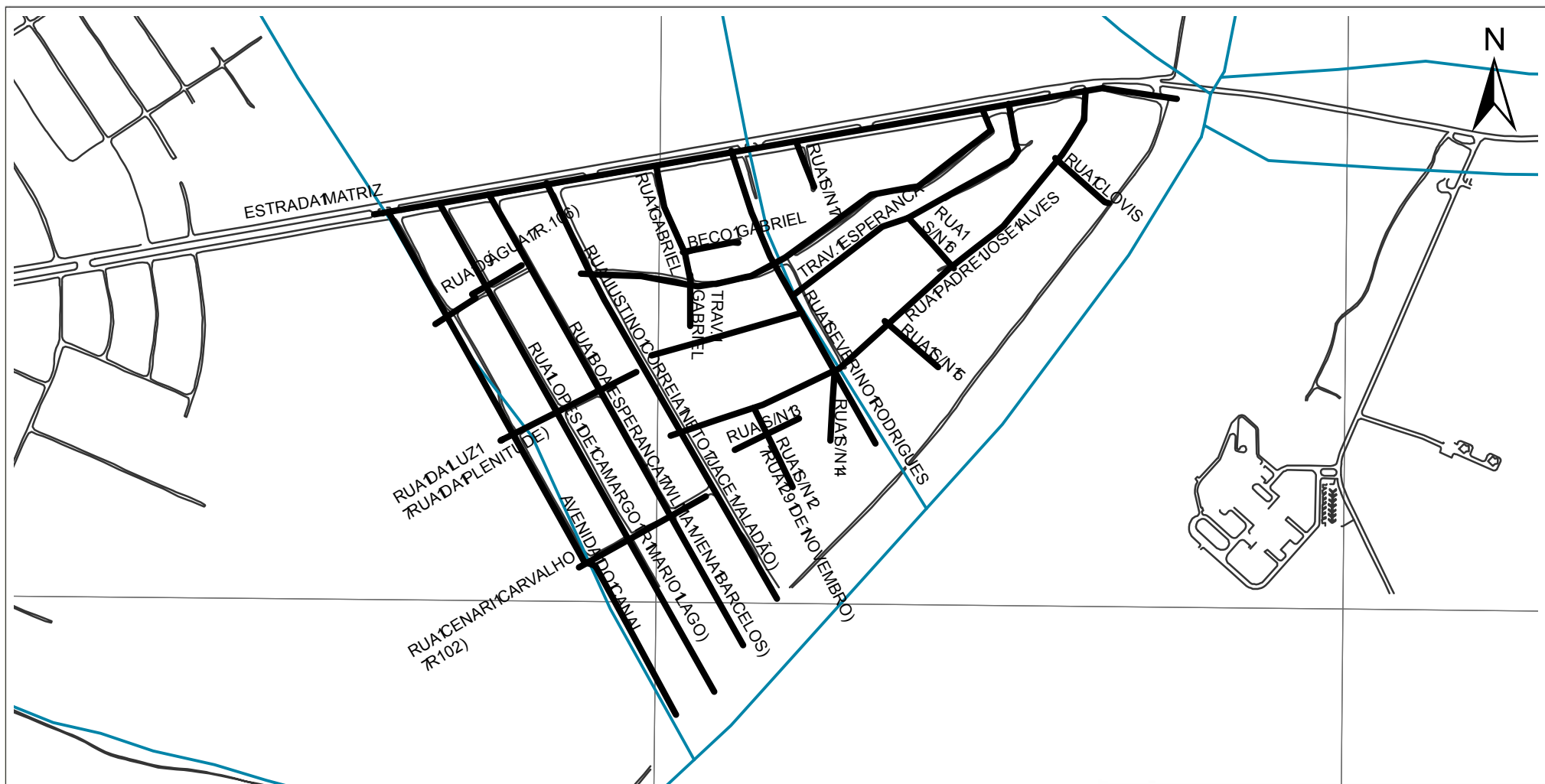
NÚCLEO COMUNIDADE MORADA DO MAGARÇA (2)
BAIRRO - GUARATIBA

PREFEITURA DA CIDADE DO RIO DE JANEIRO

PROGRAMA BAIRRO MARAVILHA OESTE

ANEXO I

Delimitação de Área de Especial Interesse Social



NÚCLEO COMUNIDADE PIRAQUÊ
BAIRRO - GUARATIBA

PREFEITURA DA CIDADE DO RIO DE JANEIRO
PROGRAMA BAIRRO MARAVILHA OESTE
ANEXO I
Delimitação de Área de Especial Interesse Social



NÚCLEO ESTRADA DA GRAMA N°593
BAIRRO - GUARATIBA

PREFEITURA DA CIDADE DO RIO DE JANEIRO

PROGRAMA BAIRRO MARAVILHA OESTE

ANEXO I

Delimitação de Área de Especial Interesse Social



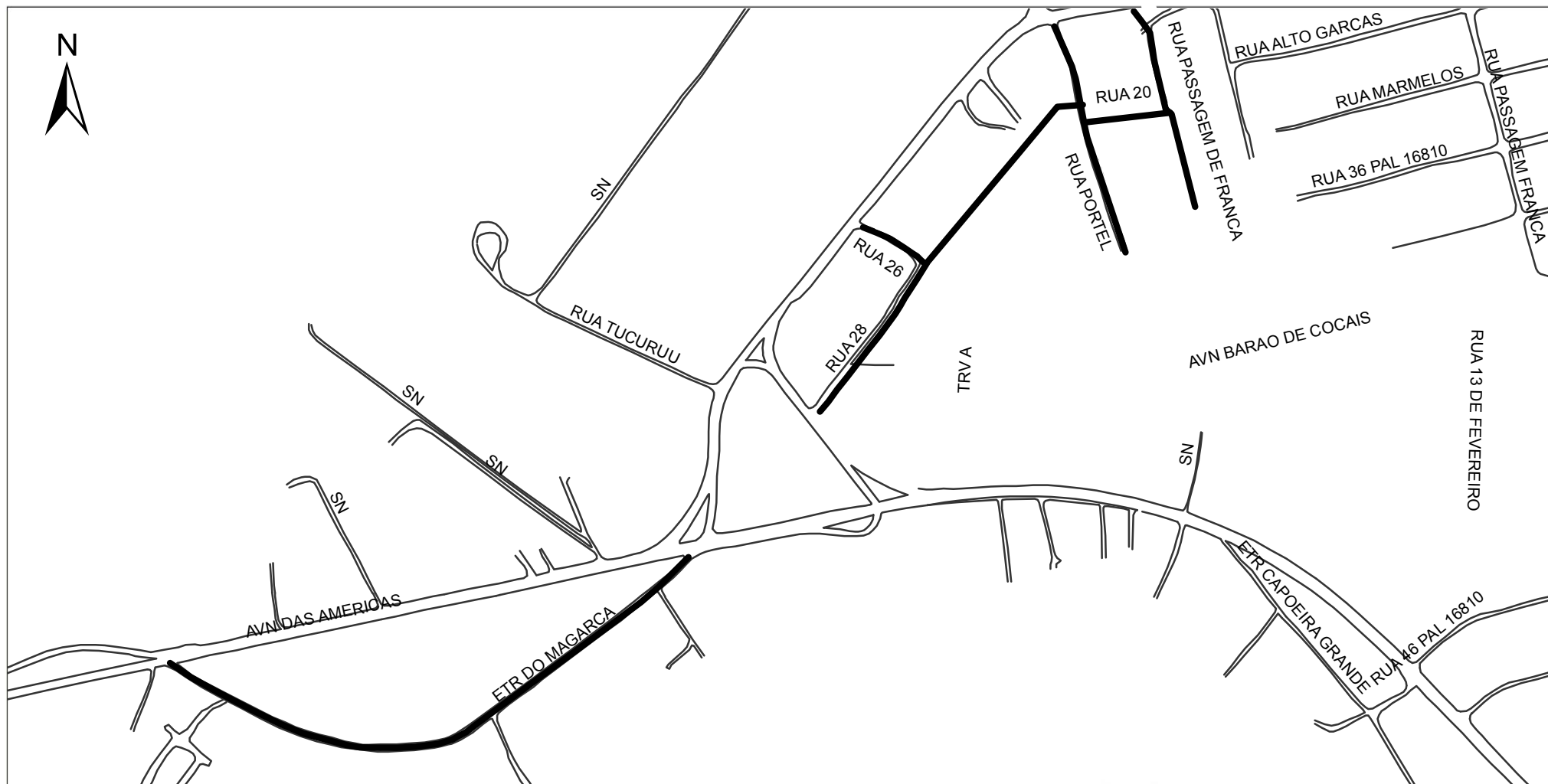
**NÚCLEO ESTRADA DO CABUÇU E ADJACÊNCIAS
BAIRRO - GUARATIBA**

PREFEITURA DA CIDADE DO RIO DE JANEIRO

PROGRAMA BAIRRO MARAVILHA OESTE

ANEXO I

Delimitação de Área de Especial Interesse Social



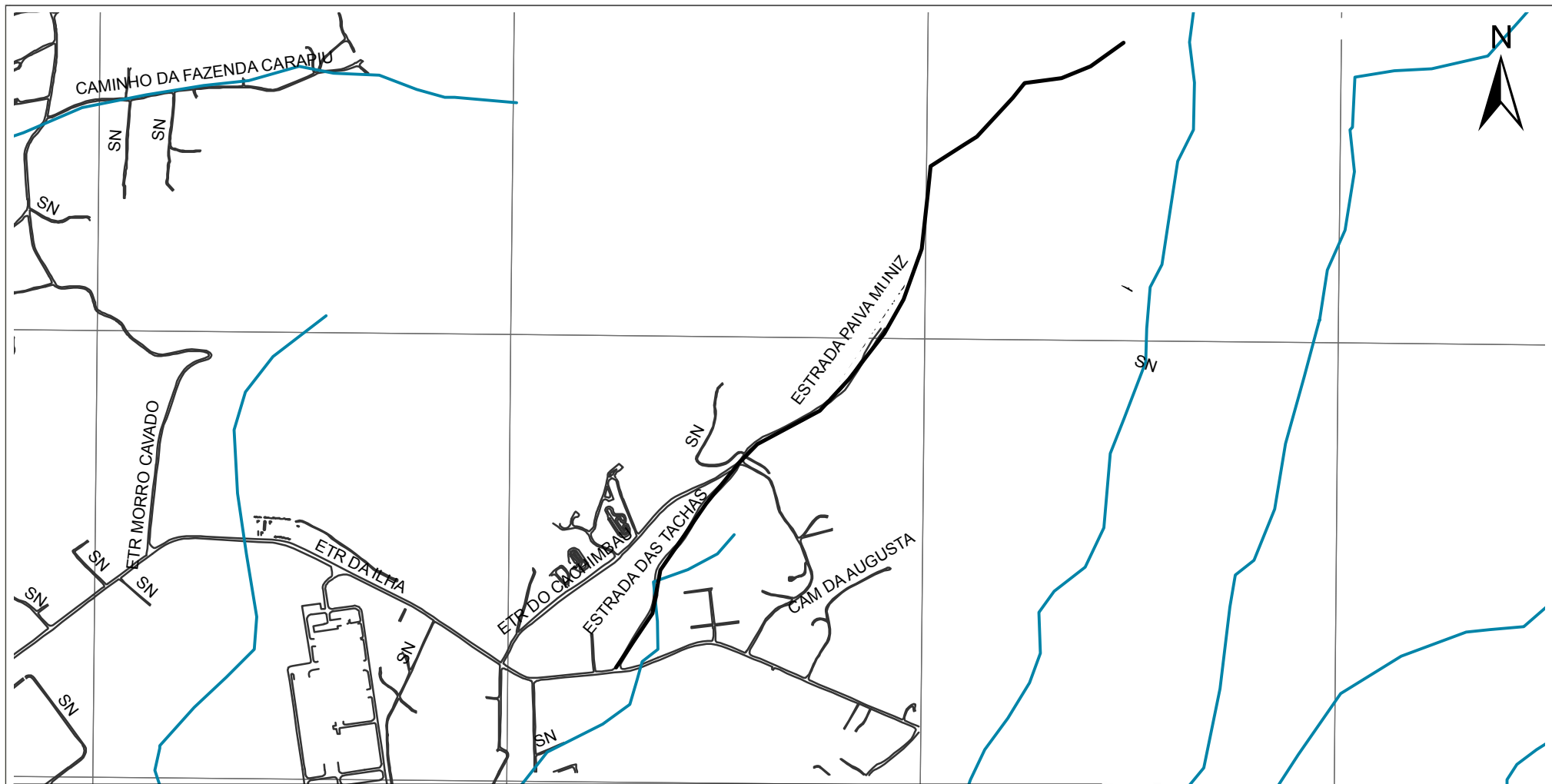
**NÚCLEO ESTRADA DO MAGARÇA (TRECHO), RUA 28
BAIRRO - GUARATIBA**

PREFEITURA DA CIDADE DO RIO DE JANEIRO

PROGRAMA BAIRRO MARAVILHA OESTE

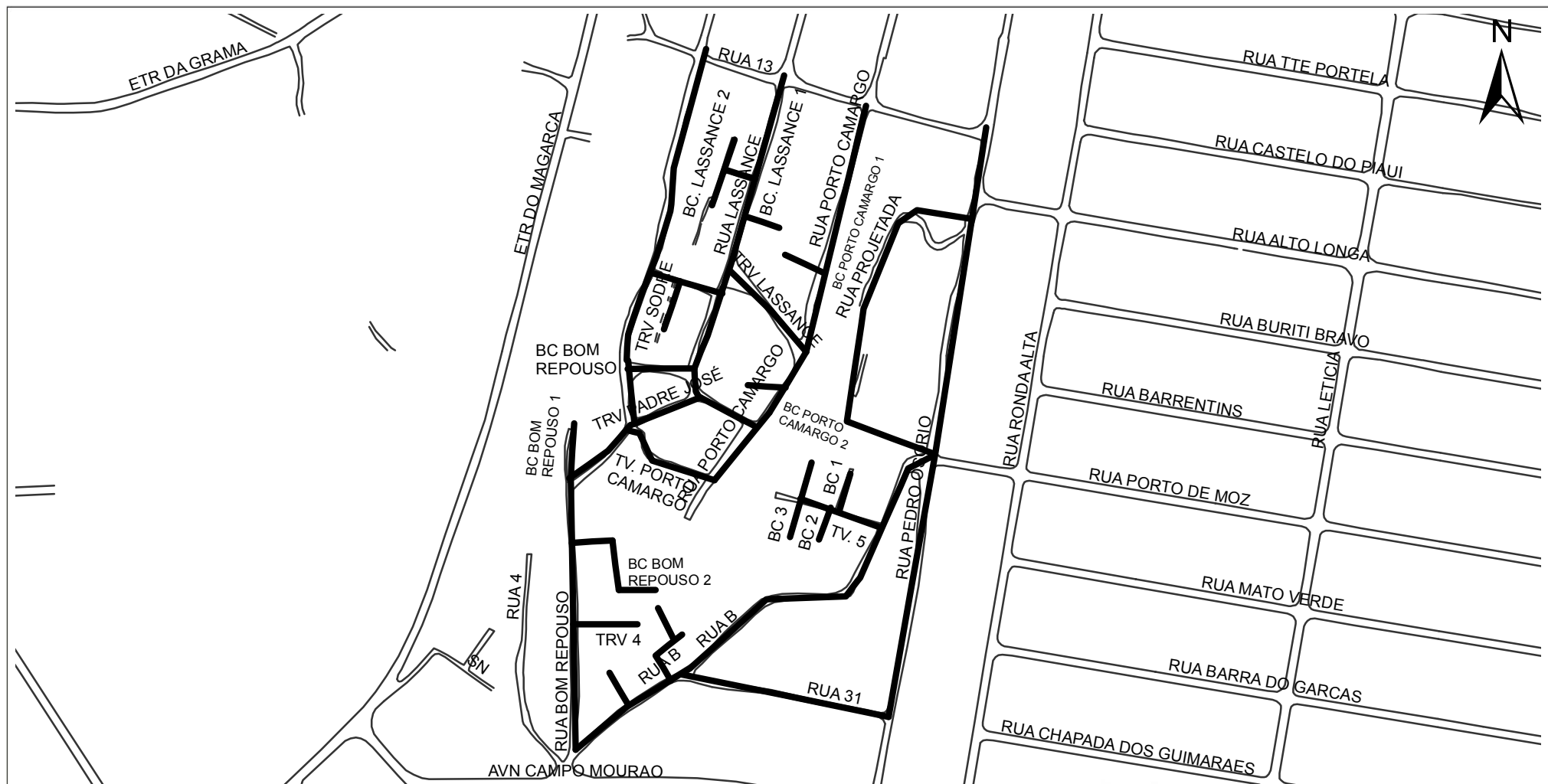
ANEXO I

Delimitação de Área de Especial Interesse Social



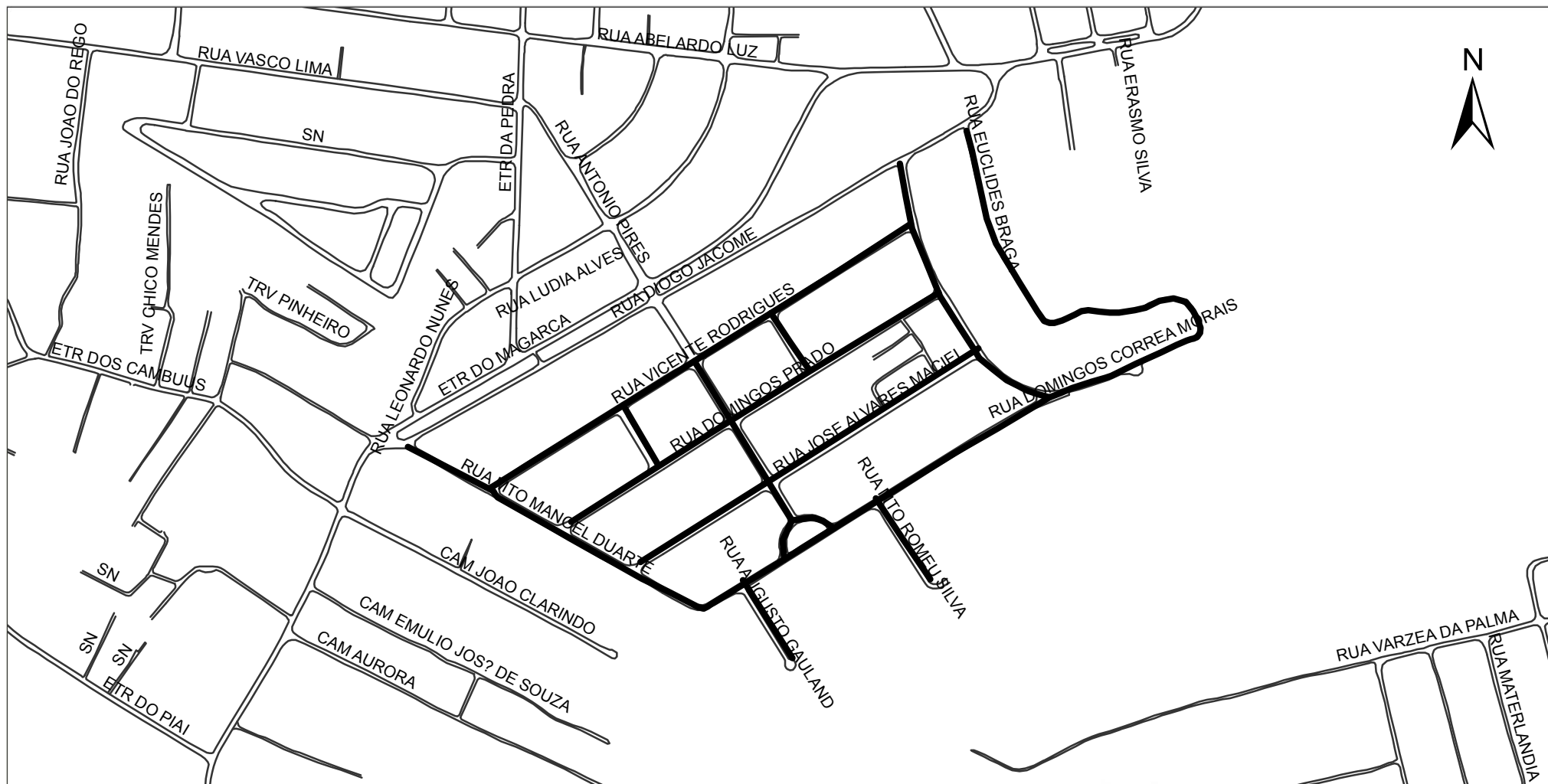
NÚCLEO ESTRADA PAIVA MUNIZ
BAIRRO - GUARATIBA

PREFEITURA DA CIDADE DO RIO DE JANEIRO
PROGRAMA BAIRRO MARAVILHA OESTE
ANEXO I
Delimitação de Área de Especial Interesse Social
347



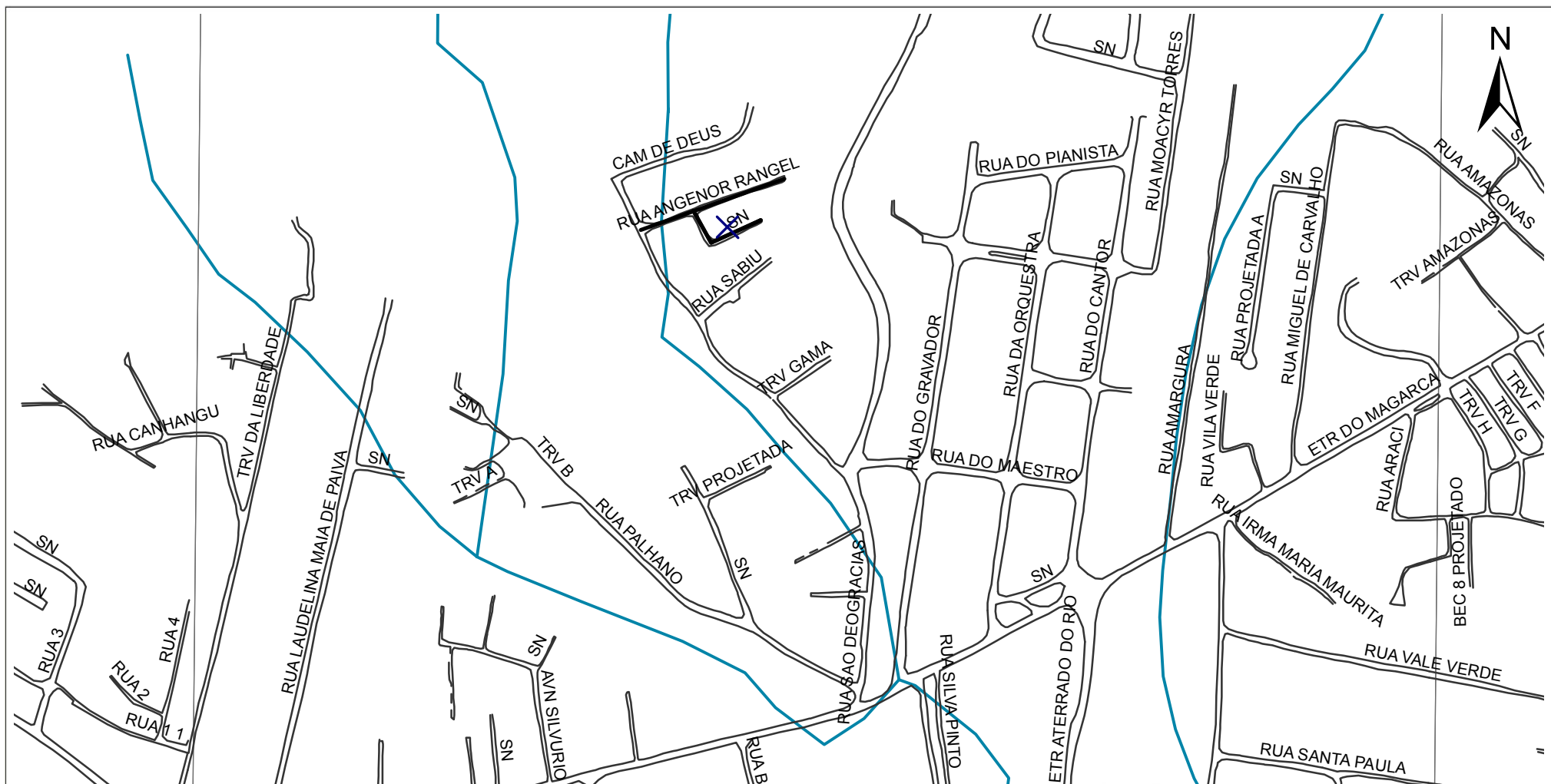
**NÚCLEO MORRO DO CARECA
BAIRRO - GUARATIBA**

PREFEITURA DA CIDADE DO RIO DE JANEIRO
PROGRAMA BAIRRO MARAVILHA OESTE
ANEXO I
Delimitação de Área de Especial Interesse Social



**NÚCLEO RETIRO DOS MOTORISTAS
BAIRRO - GUARATIBA**

PREFEITURA DA CIDADE DO RIO DE JANEIRO
PROGRAMA BAIRRO MARAVILHA OESTE
ANEXO I
Delimitação de Área de Especial Interesse Social



NÚCLEO RUA AGENOR RANGEL
BAIRRO - GUARATIBA

PREFEITURA DA CIDADE DO RIO DE JANEIRO

PROGRAMA BAIRRO MARAVILHA OESTE

ANEXO I

Delimitação de Área de Especial Interesse Social



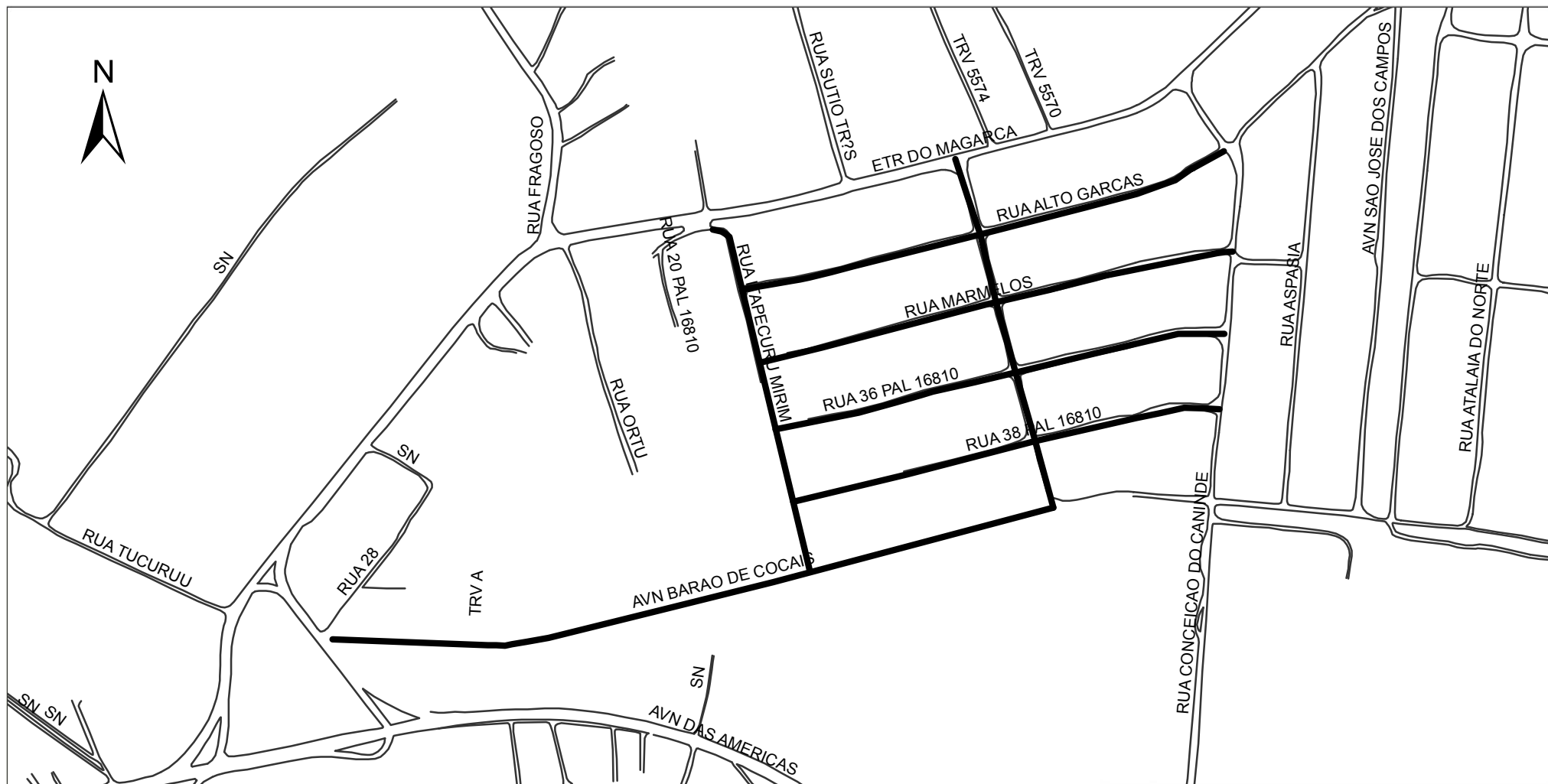
**NÚCLEO RUA DOS GUIMARÃES E ADJACÊNCIAS
BAIRRO - GUARATIBA**

PREFEITURA DA CIDADE DO RIO DE JANEIRO

PROGRAMA BAIRRO MARAVILHA OESTE

ANEXO I

Delimitação de Área de Especial Interesse Social



**NÚCLEO RUA ITAPECURUMIM
BAIRRO - GUARATIBA**

PREFEITURA DA CIDADE DO RIO DE JANEIRO

PROGRAMA BAIRRO MARAVILHA OESTE

ANEXO I

Delimitação de Área de Especial Interesse Social



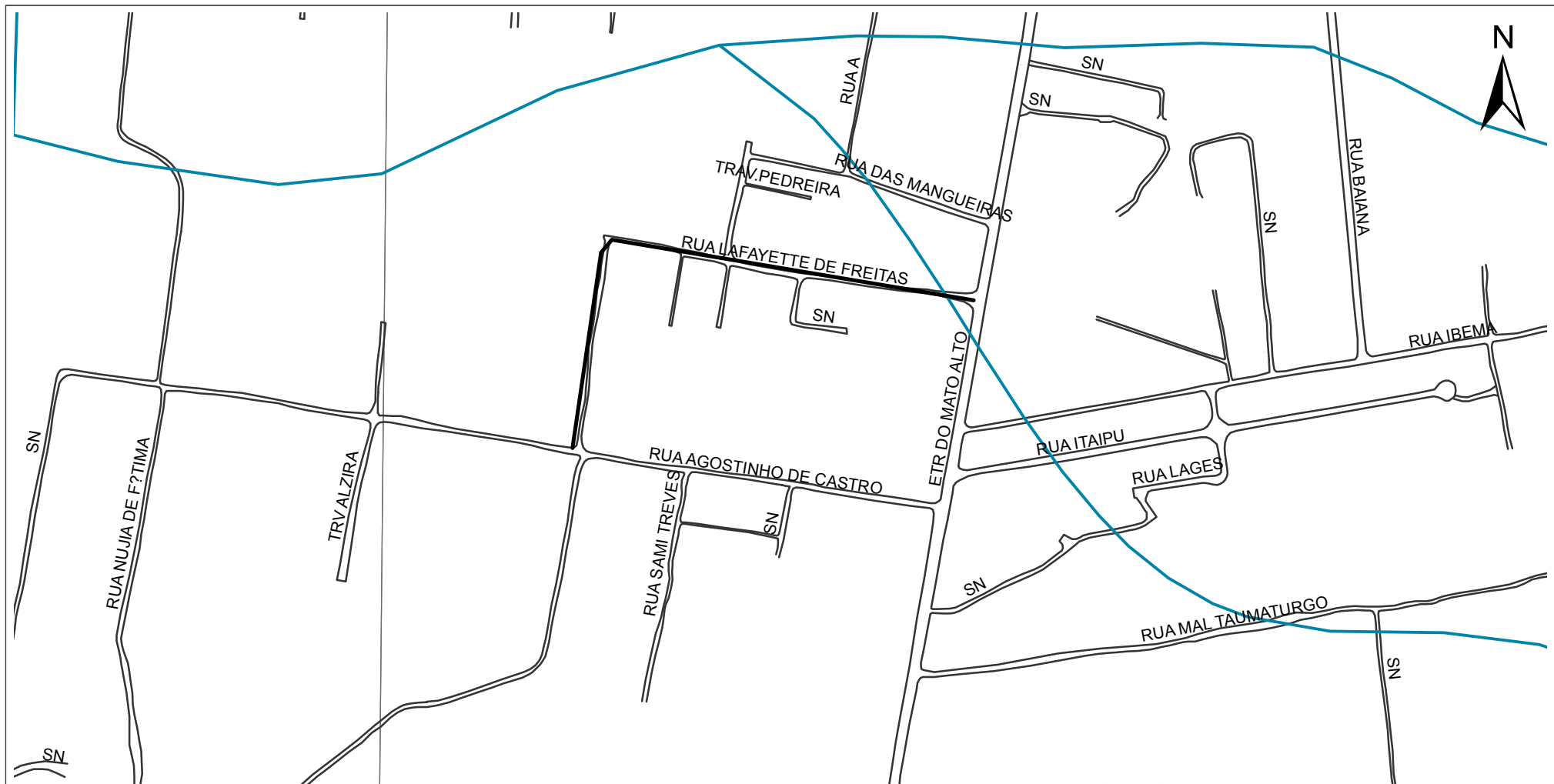
NÚCLEO RUA JORGE SAMPAIO
BAIRRO - GUARATIBA

PREFEITURA DA CIDADE DO RIO DE JANEIRO

PROGRAMA BAIRRO MARAVILHA OESTE

ANEXO I

Delimitação de Área de Especial Interesse Social



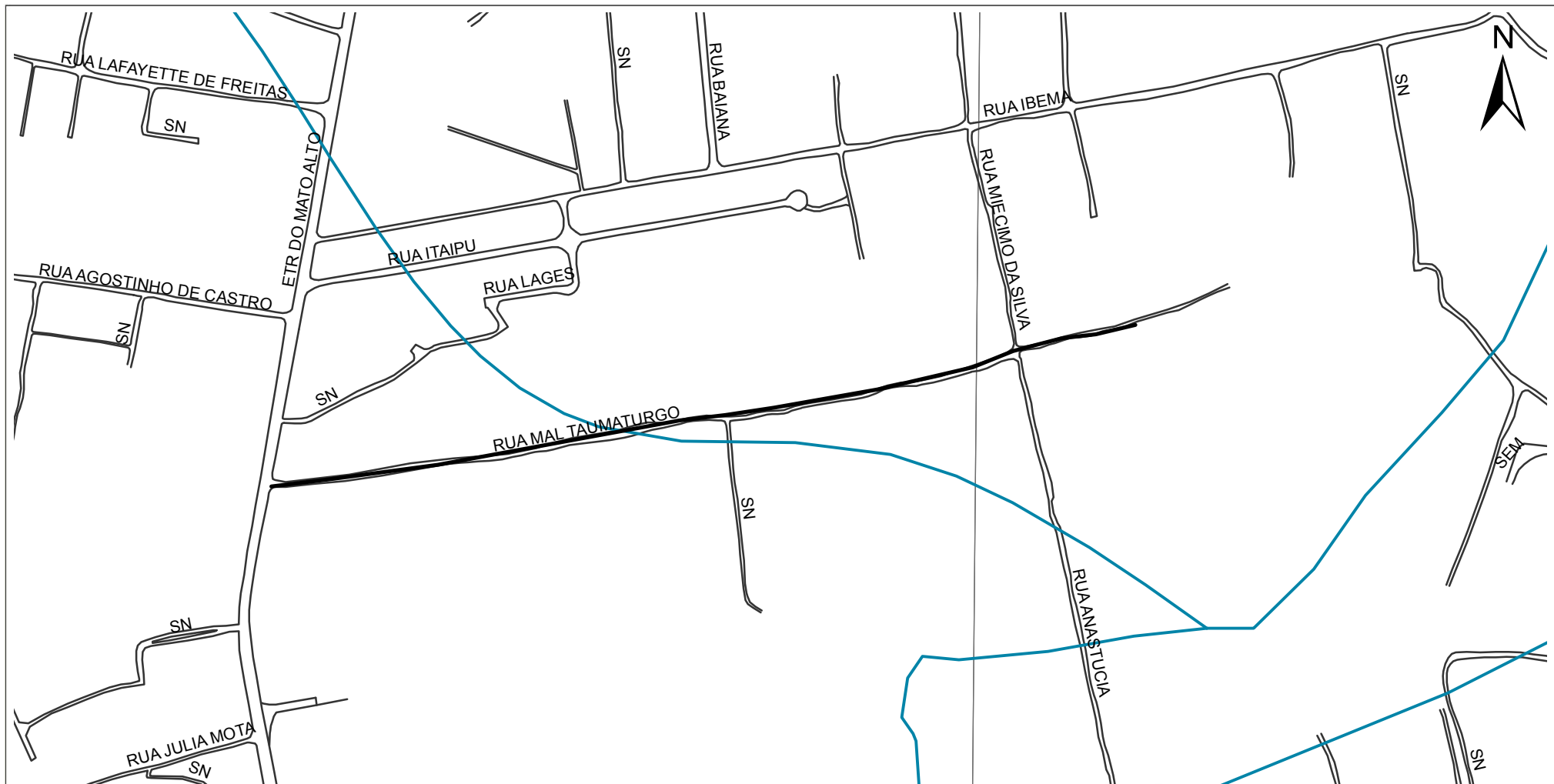
NÚCLEO RUA LAFAYETTE DE FREITAS
BAIRRO - GUARATIBA

PREFEITURA DA CIDADE DO RIO DE JANEIRO

PROGRAMA BAIRRO MARAVILHA OESTE

ANEXO I

Delimitação de Área de Especial Interesse Social



**NÚCLEO RUA MARECHAL TAUMATURGO ARTIGA
BAIRRO - GUARATIBA**

PREFEITURA DA CIDADE DO RIO DE JANEIRO

PROGRAMA BAIRRO MARAVILHA OESTE

ANEXO I

Delimitação de Área de Especial Interesse Social



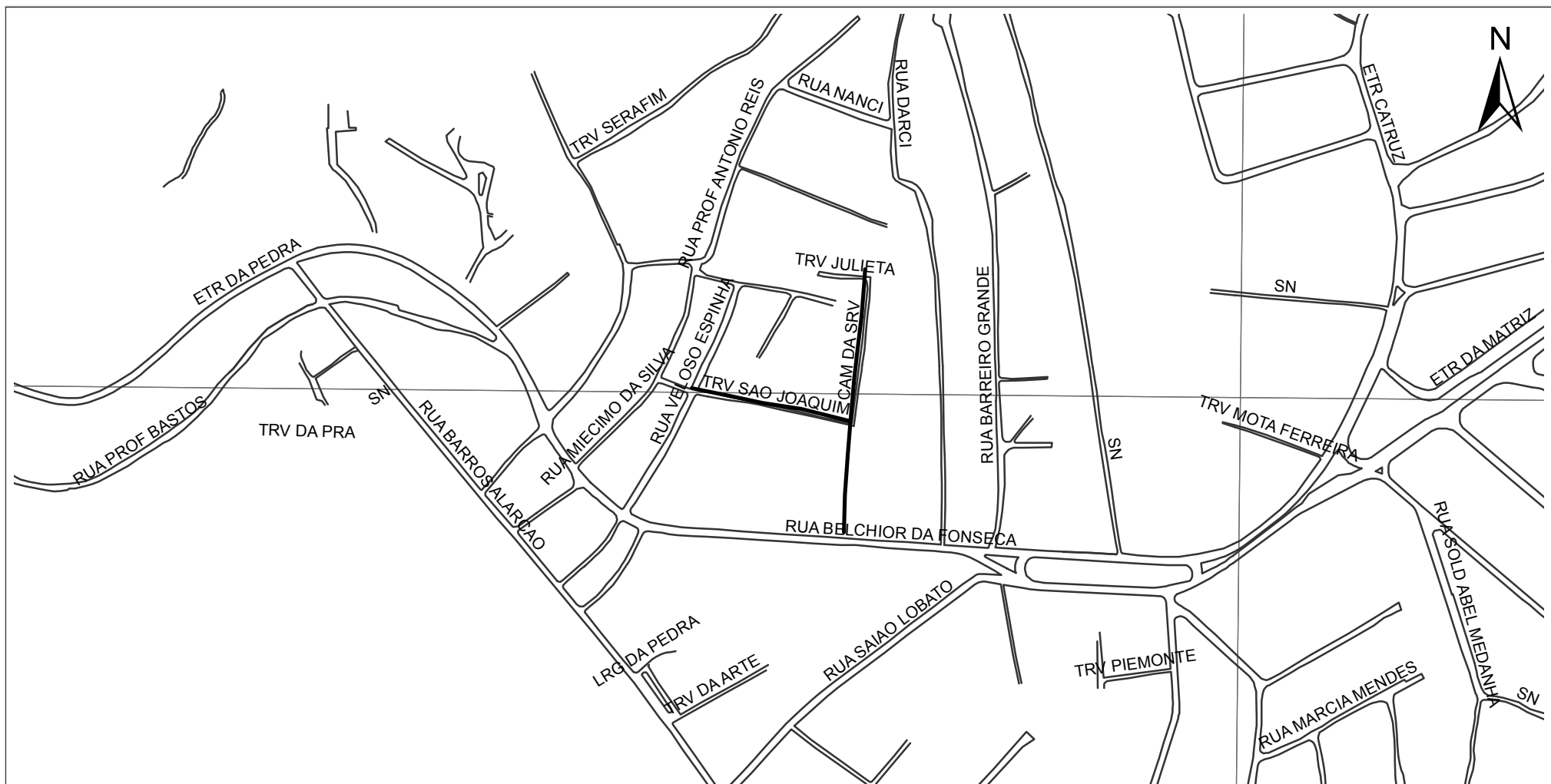
NÚCLEO VILLA MAR FASES 1 E 2
BAIRRO - GUARATIBA

PREFEITURA DA CIDADE DO RIO DE JANEIRO

PROGRAMA BAIRRO MARAVILHA OESTE

ANEXO I

Delimitação de Área de Especial Interesse Social



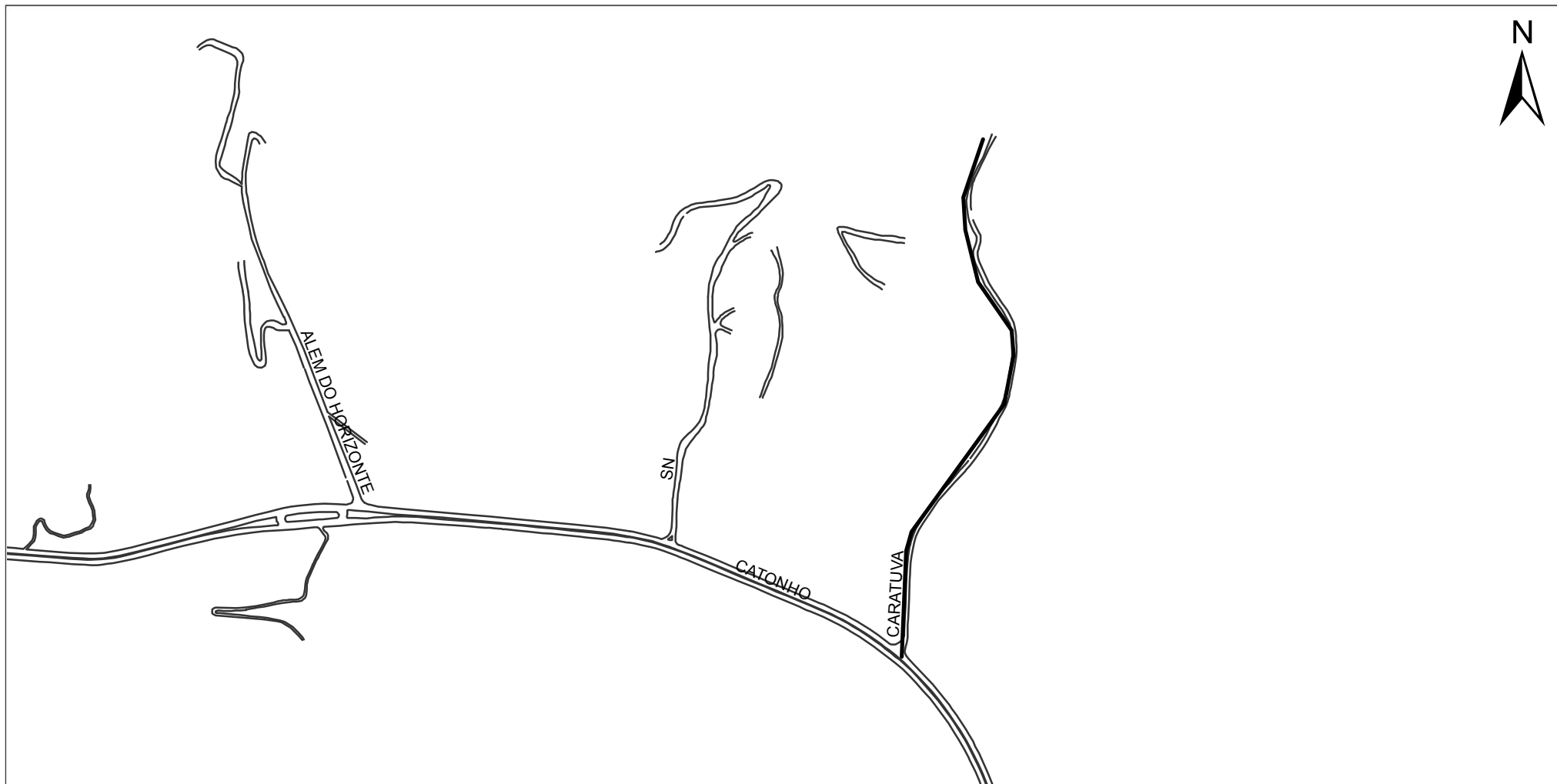
**NÚCLEO TRAVESSA SÃO JOAQUIM E
CAMINHO DA SERVIDÃO
BAIRRO - PEDRA DE GUARATIBA**

PREFEITURA DA CIDADE DO RIO DE JANEIRO

PROGRAMA BAIRRO MARAVILHA OESTE

ANEXO I

Delimitação de Área de Especial Interesse Social



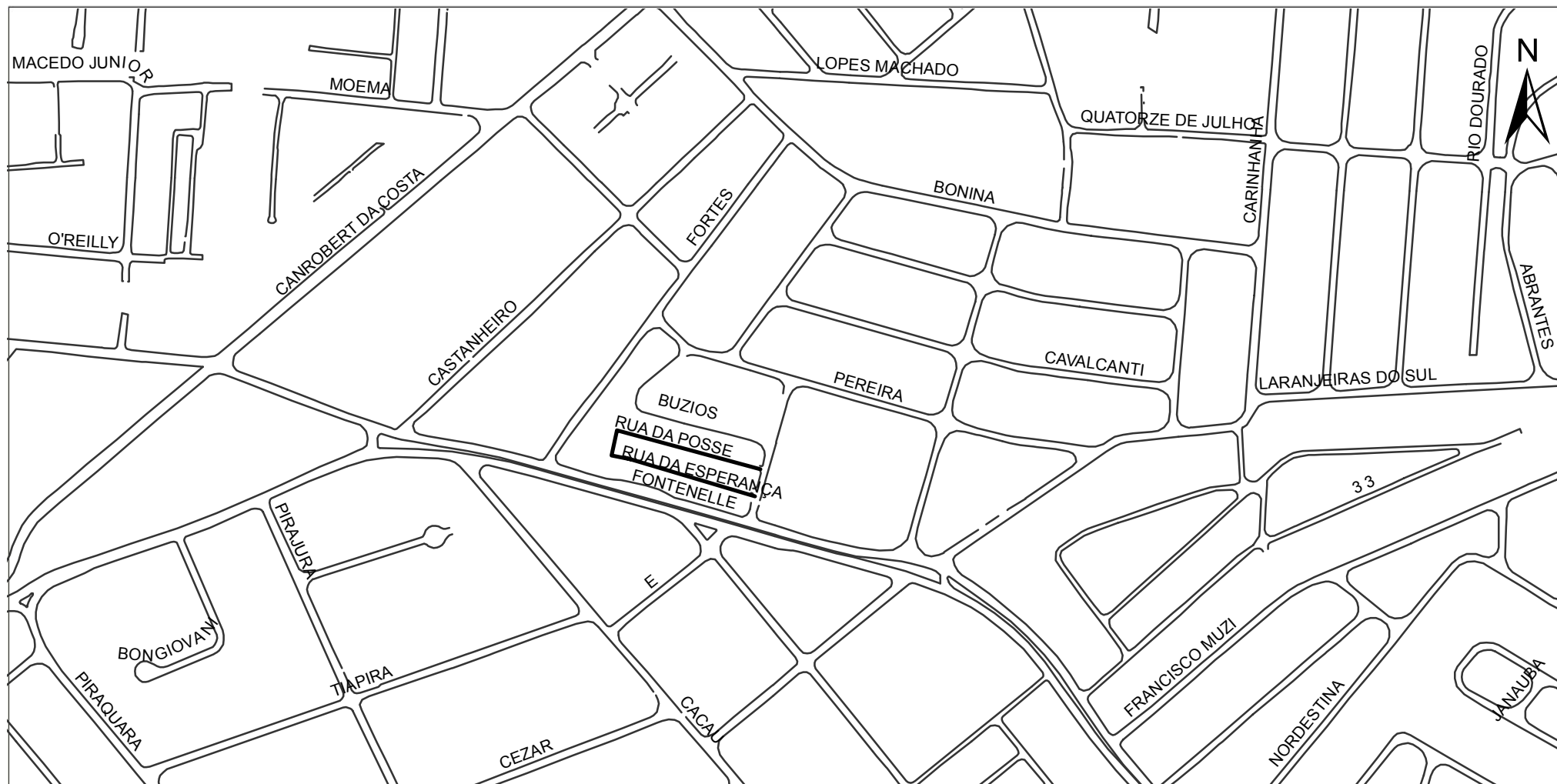
NÚCLEO RUA CARATUVA
BAIRRO - JARDIM SULACAP

PREFEITURA DA CIDADE DO RIO DE JANEIRO

PROGRAMA BAIRRO MARAVILHA OESTE

ANEXO I

Delimitação de Área de Especial Interesse Social



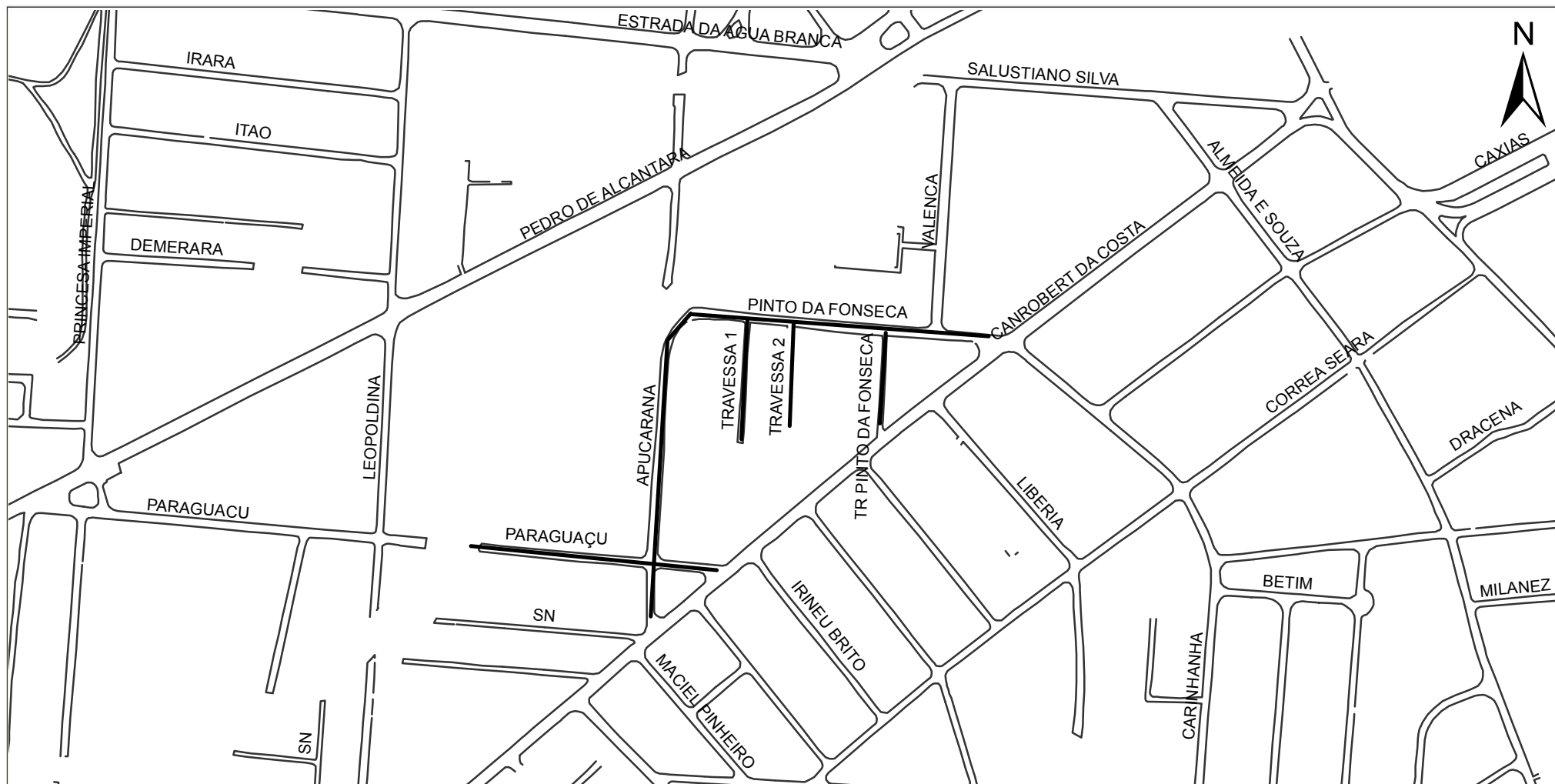
NÚCLEO RUA DA POSSE
BAIRRO - MAGALHÃES BASTOS

PREFEITURA DA CIDADE DO RIO DE JANEIRO

PROGRAMA BAIRRO MARAVILHA OESTE

ANEXO I

Delimitação de Área de Especial Interesse Social



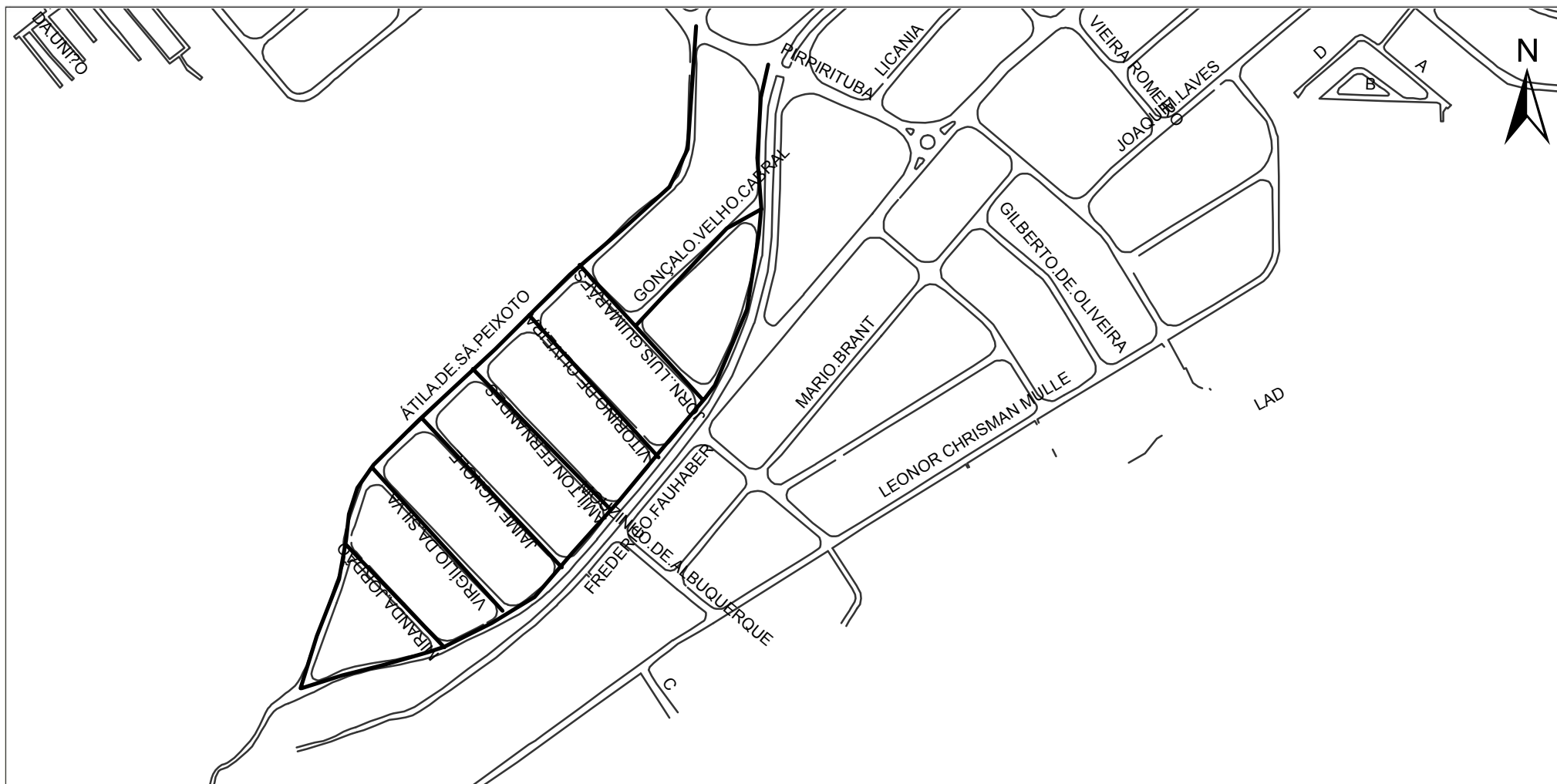
NÚCLEO RUA PARAGUAÇU E ADJACENTES
BAIRRO - MAGALHÃES BASTOS

PREFEITURA DA CIDADE DO RIO DE JANEIRO

PROGRAMA BAIRRO MARAVILHA OESTE

ANEXO I

Delimitação de Área de Especial Interesse Social



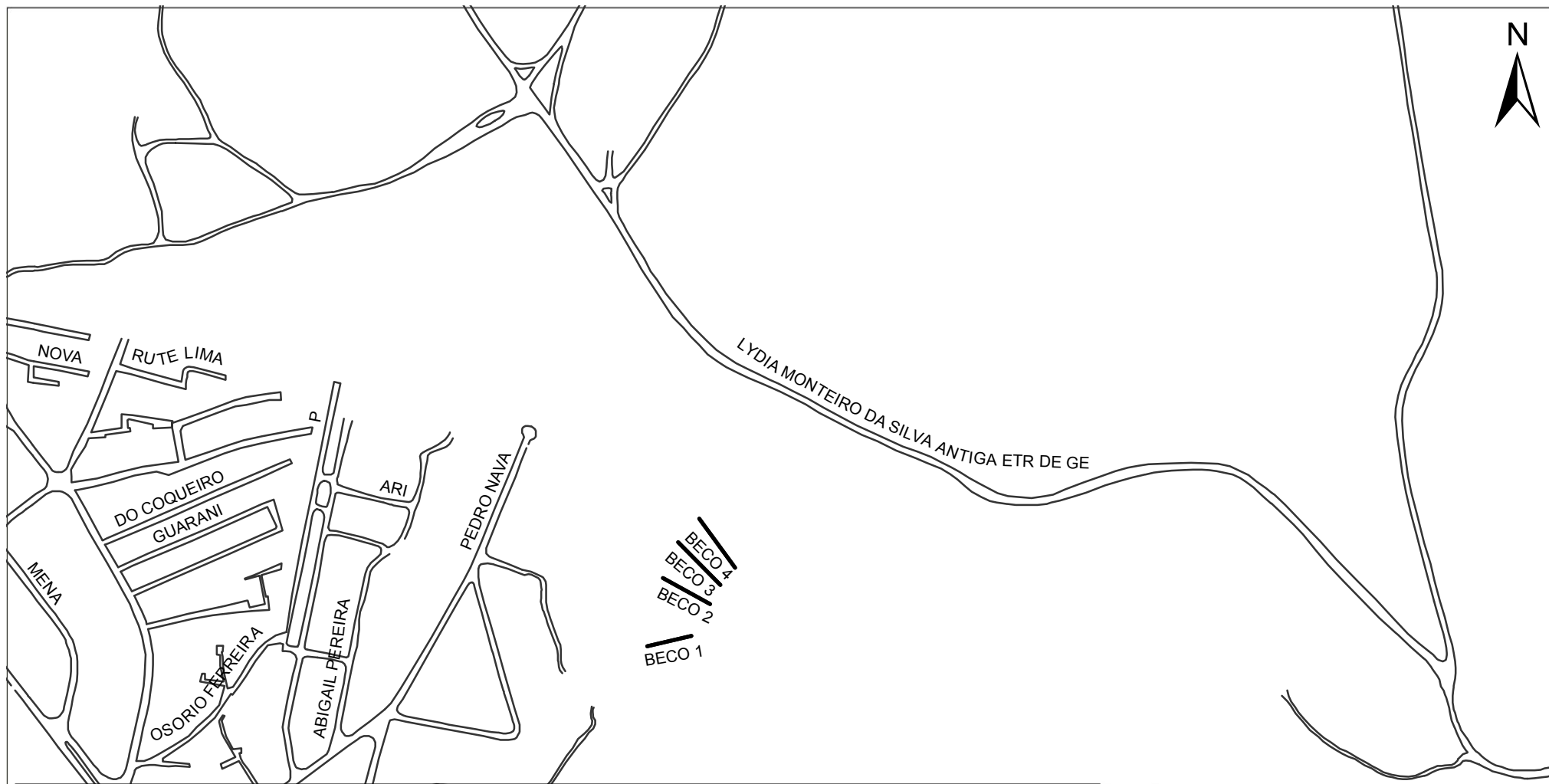
NÚCLEO AV FREDERICO FAUHABER
BAIRRO - REALENGO

PREFEITURA DA CIDADE DO RIO DE JANEIRO

PROGRAMA BAIRRO MARAVILHA OESTE

ANEXO I

Delimitação de Área de Especial Interesse Social



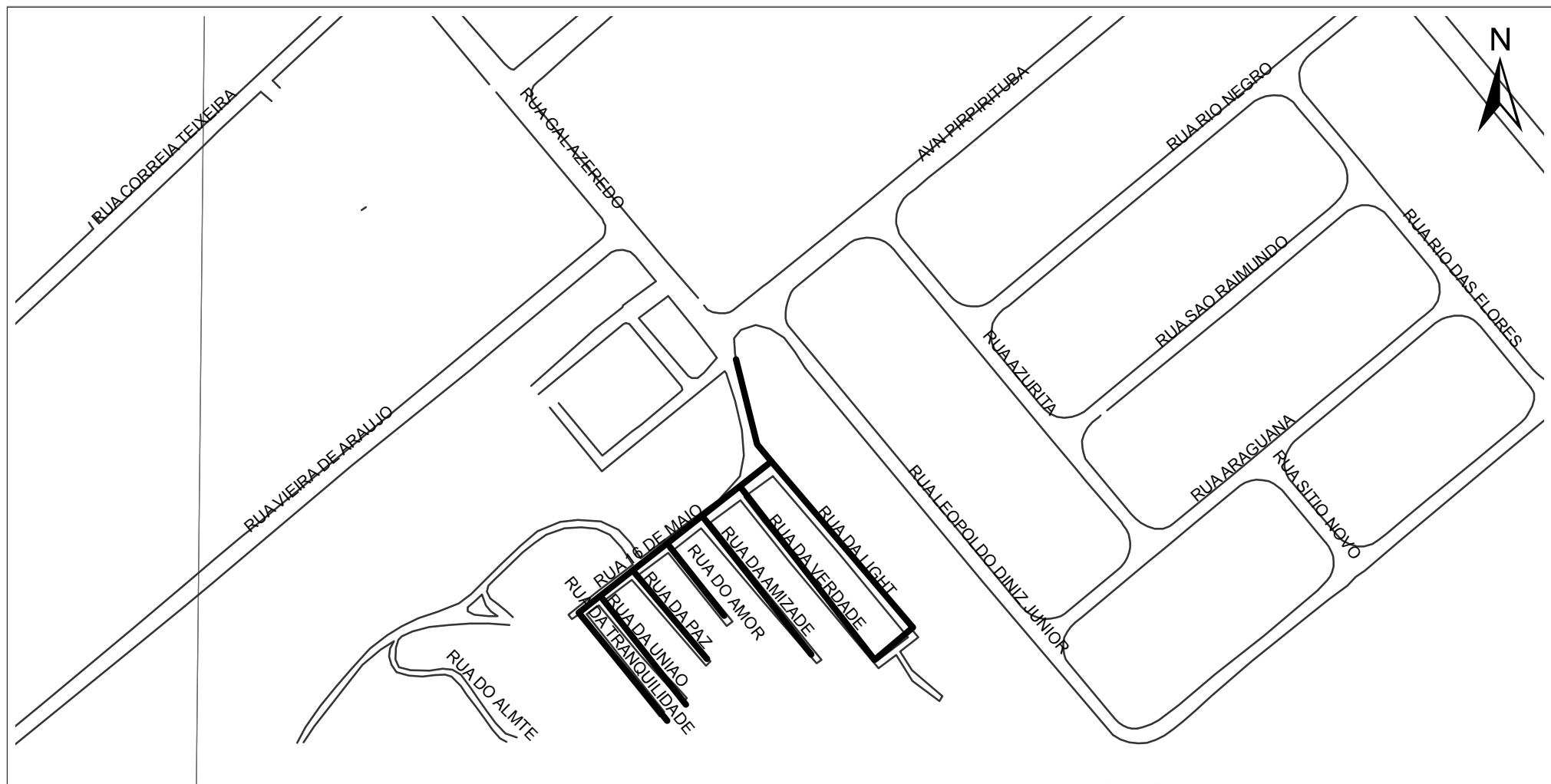
**NÚCLEO COMUNIDADE DO BATAN (BECOS)
BAIRRO - REALENGO**

PREFEITURA DA CIDADE DO RIO DE JANEIRO

PROGRAMA BAIRRO MARAVILHA OESTE

ANEXO I

Delimitação de Área de Especial Interesse Social



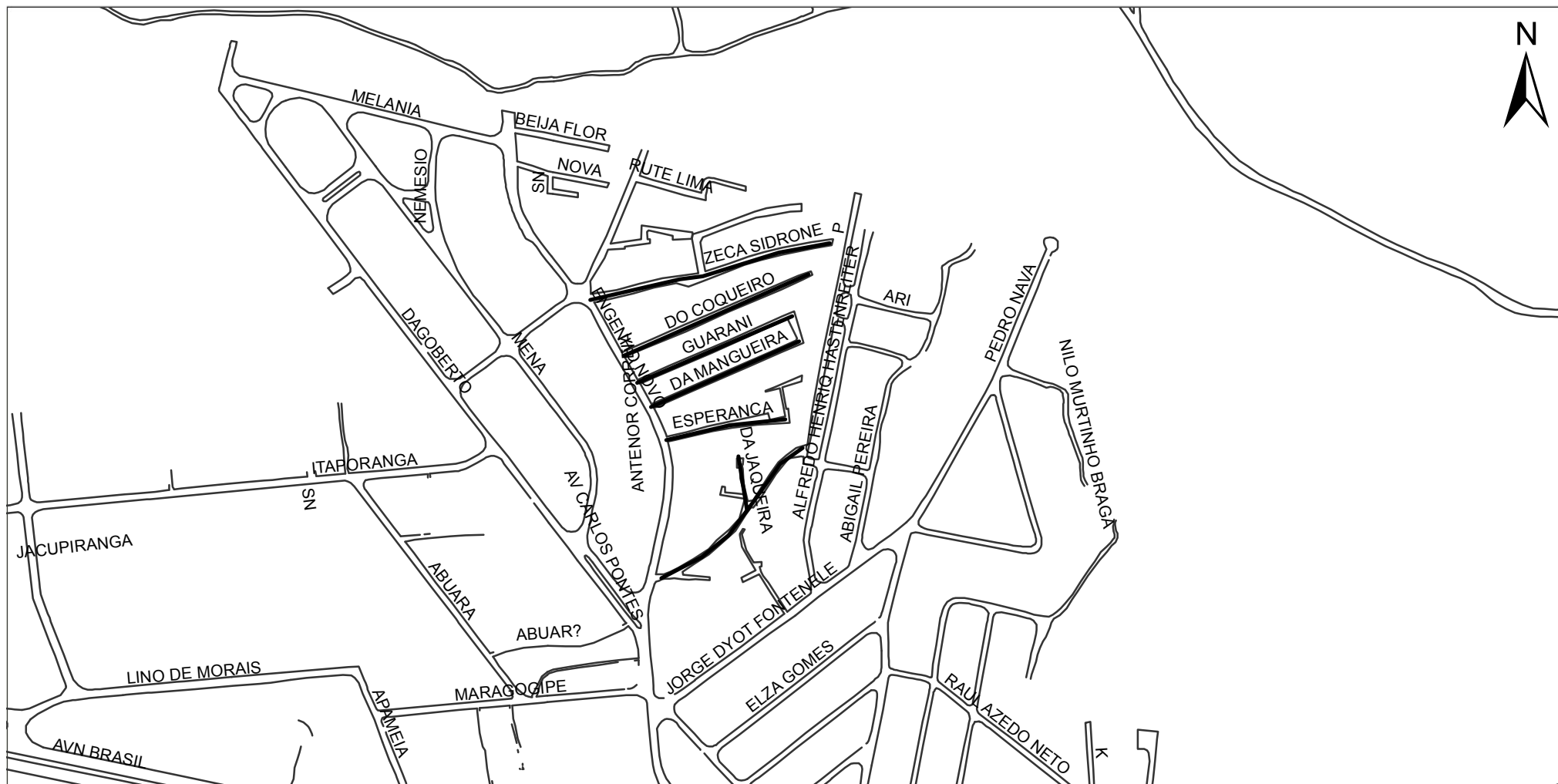
NÚCLEO COMUNIDADE VILA ALMIRANTE
BAIRRO - REALENGO

PREFEITURA DA CIDADE DO RIO DE JANEIRO

PROGRAMA BAIRRO MARAVILHA OESTE

ANEXO I

Delimitação de Área de Especial Interesse Social



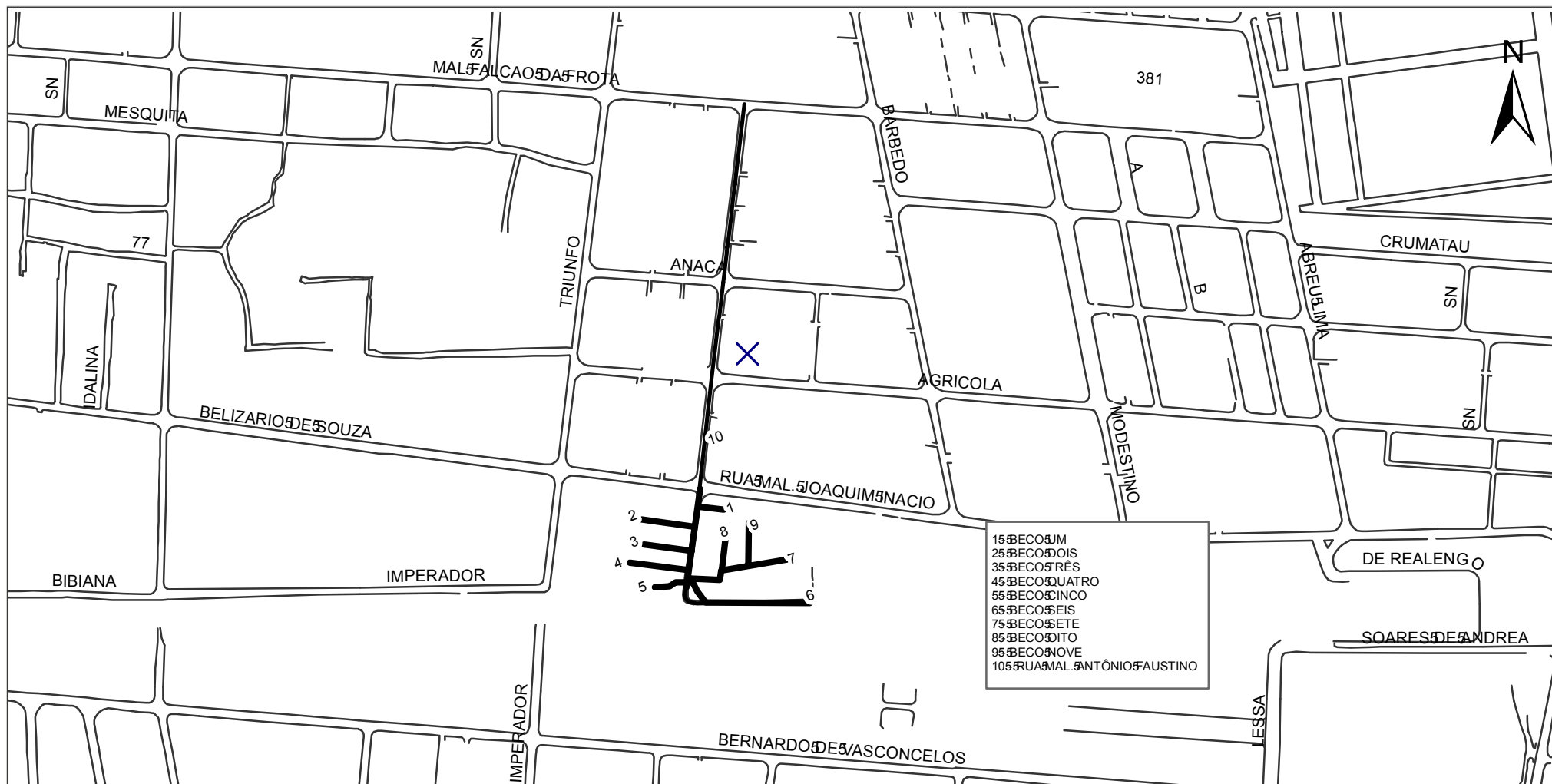
**NÚCLEO JARDIM BATAN
BAIRRO - REALENGO**

PREFEITURA DA CIDADE DO RIO DE JANEIRO

PROGRAMA BAIRRO MARAVILHA OESTE

ANEXO I

Delimitação de Área de Especial Interesse Social



- 15 BECO 1M
- 25 BECO 2OIS
- 35 BECO 3RES
- 45 BECO 4UATRO
- 55 BECO 5INCO
- 65 BECO 6EIS
- 75 BECO 7ETE
- 85 BECO 8ITO
- 95 BECO 9OVE
- 105 RUA MAL. ANTONIO FAUSTINO

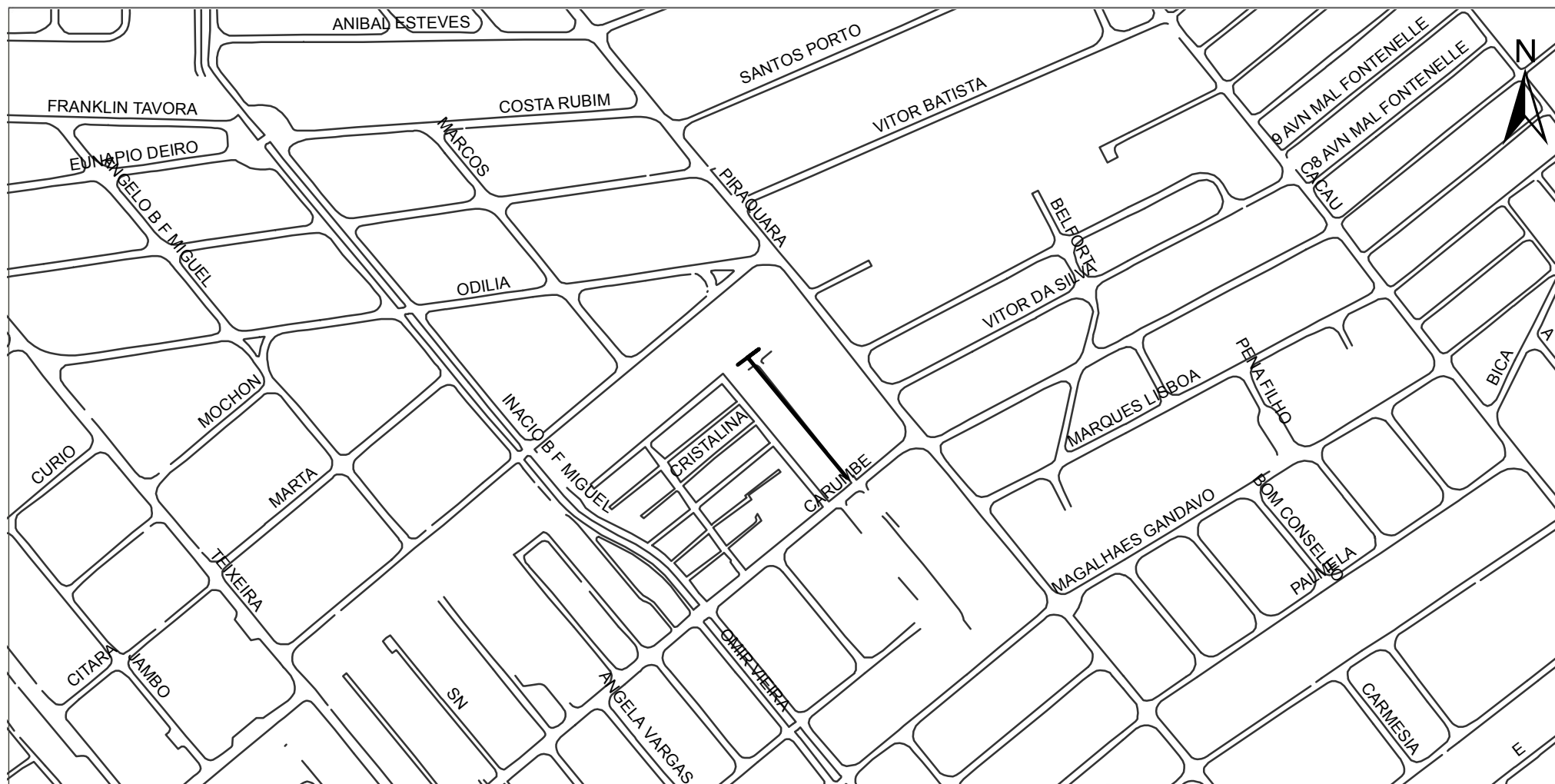
NÚCLEO PORTELINHA
BAIRRO - REALENGO

PREFEITURA DA CIDADE DO RIO DE JANEIRO

PROGRAMA BAIRRO MARAVILHA OESTE

ANEXO I

Delimitação de Área de Especial Interesse Social



NÚCLEO RUA CARUMBÉ Nº 246
BAIRRO - REALENGO

PREFEITURA DA CIDADE DO RIO DE JANEIRO

PROGRAMA BAIRRO MARAVILHA OESTE

ANEXO I

Delimitação de Área de Especial Interesse Social



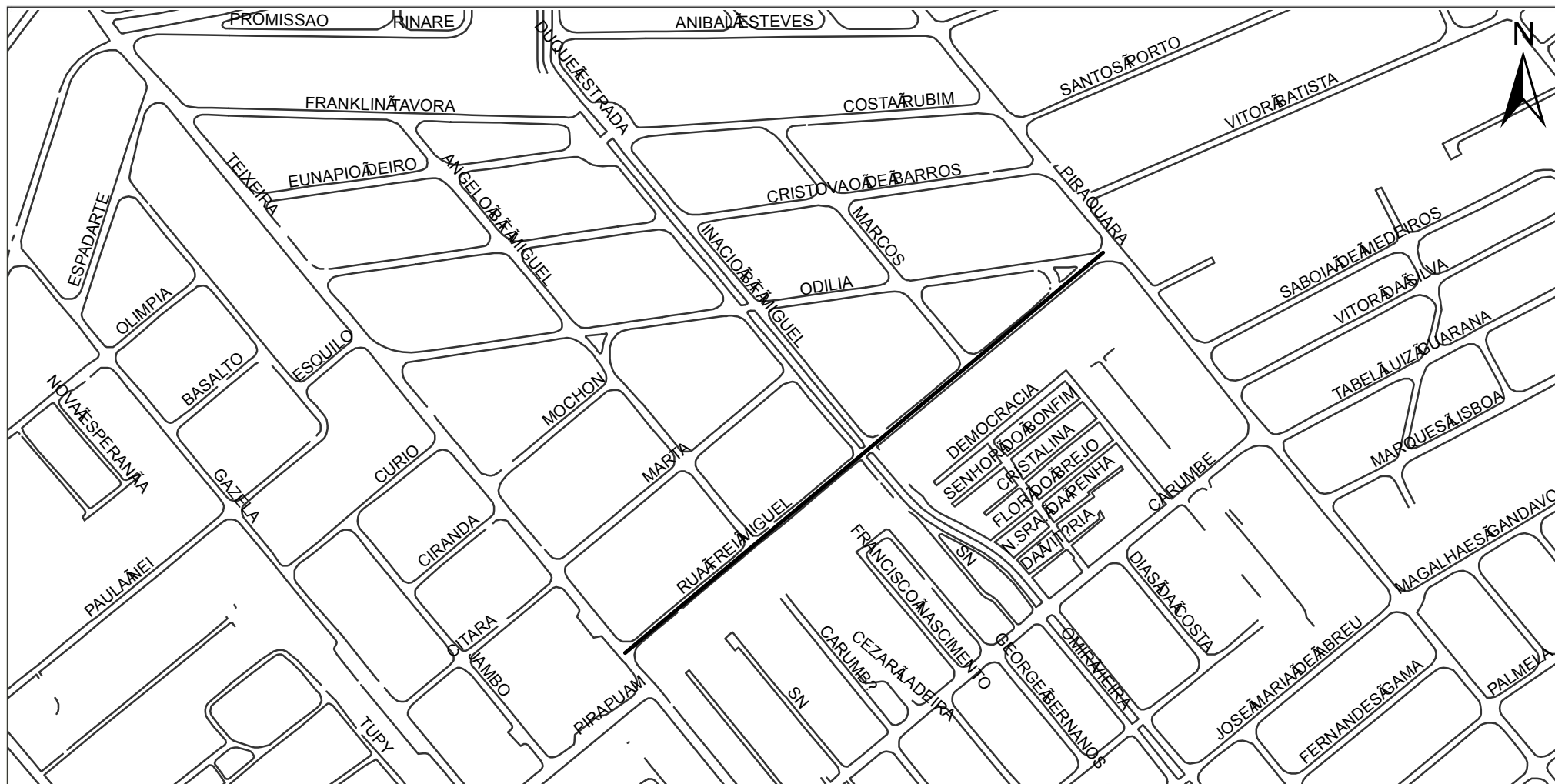
NÚCLEO RUA EDUARDO BARBOSA Nº 83
BAIRRO - REALENGO

PREFEITURA DA CIDADE DO RIO DE JANEIRO

PROGRAMA BAIRRO MARAVILHA OESTE

ANEXO I

Delimitação de Área de Especial Interesse Social



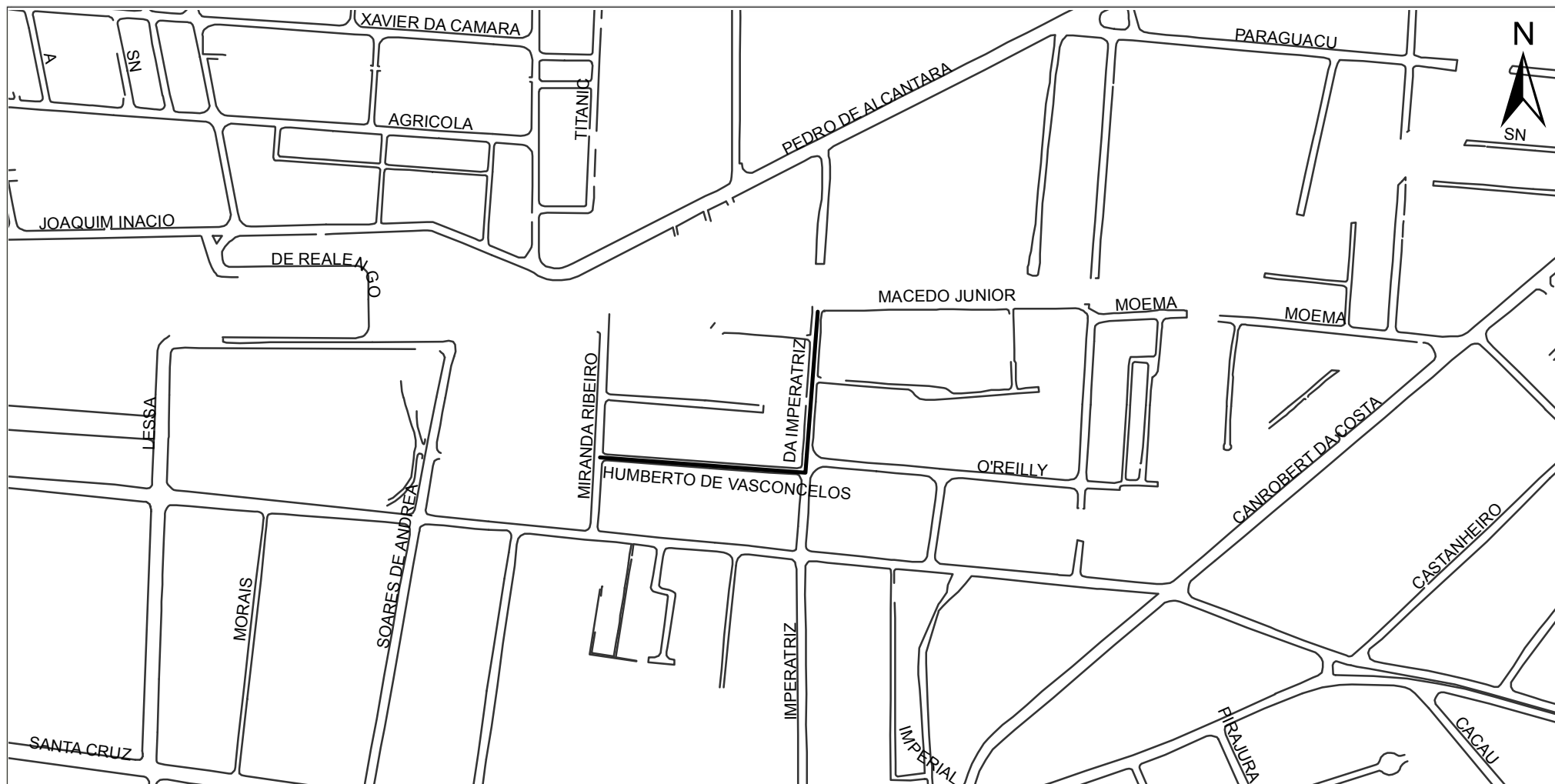
NÚCLEO RUA FREI MIGUEL
BAIRRO - REALENGO

PREFEITURA DA CIDADE DO RIO DE JANEIRO

PROGRAMA BAIRRO MARAVILHA OESTE

ANEXO I

Delimitação de Área de Especial Interesse Social



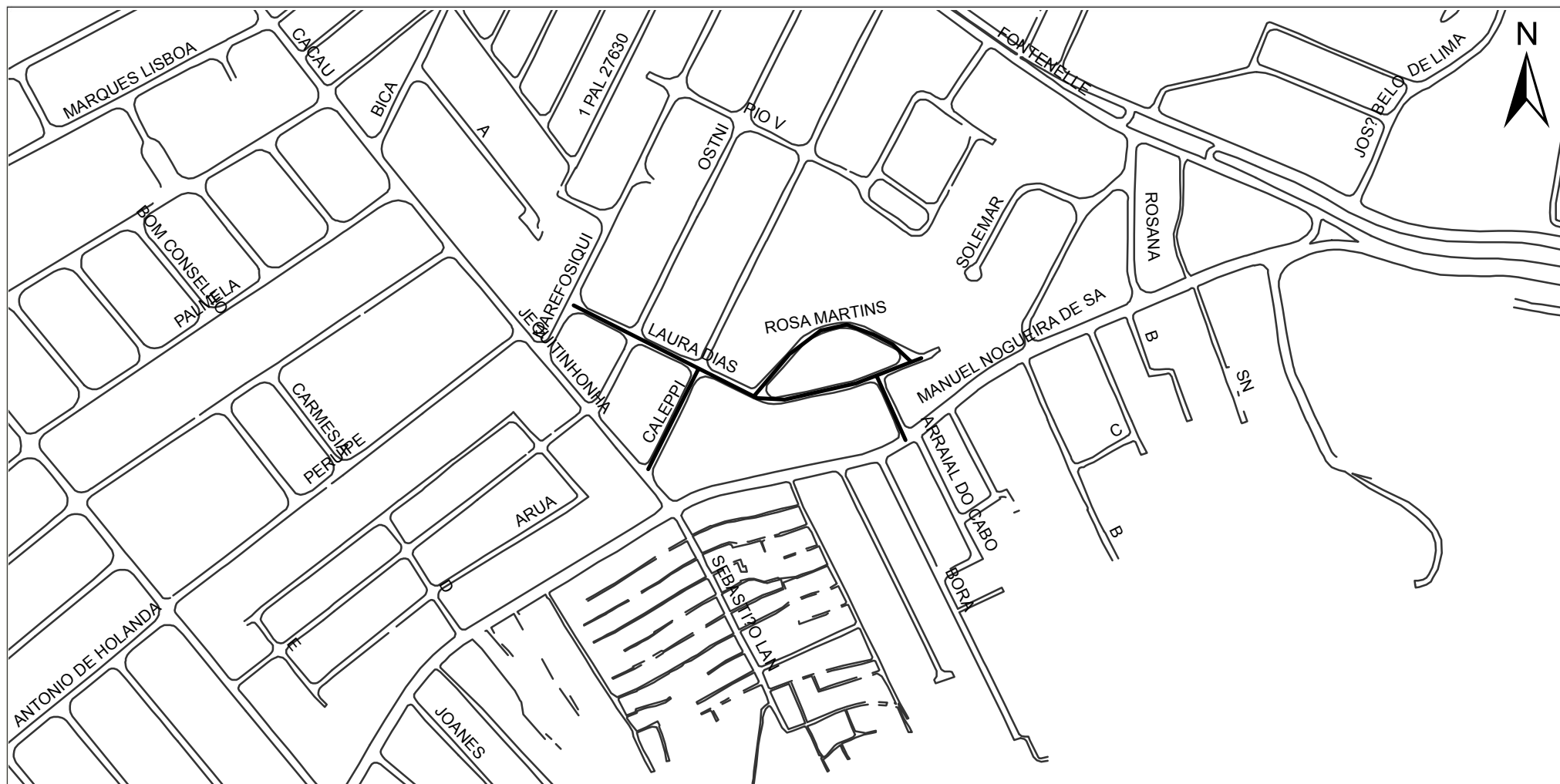
NÚCLEO RUA HUMBERTO DE VASCONCELOS
BAIRRO - REALENGO

PREFEITURA DA CIDADE DO RIO DE JANEIRO

PROGRAMA BAIRRO MARAVILHA OESTE

ANEXO I

Delimitação de Área de Especial Interesse Social



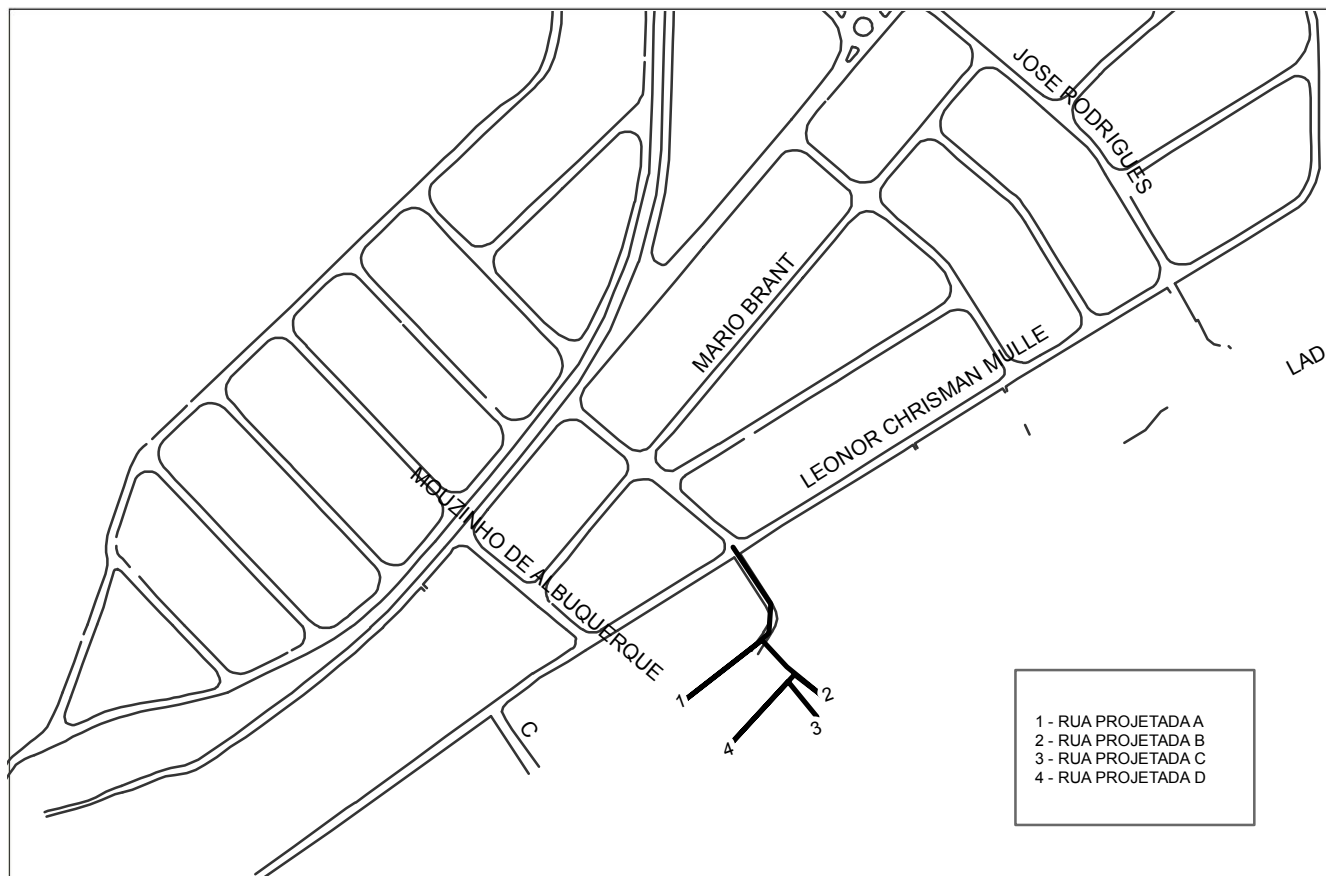
NÚCLEO RUA LAURA DIAS
BAIRRO - REALENGO

PREFEITURA DA CIDADE DO RIO DE JANEIRO

PROGRAMA BAIRRO MARAVILHA OESTE

ANEXO I

Delimitação de Área de Especial Interesse Social



- 1 - RUA PROJETADA A
- 2 - RUA PROJETADA B
- 3 - RUA PROJETADA C
- 4 - RUA PROJETADA D

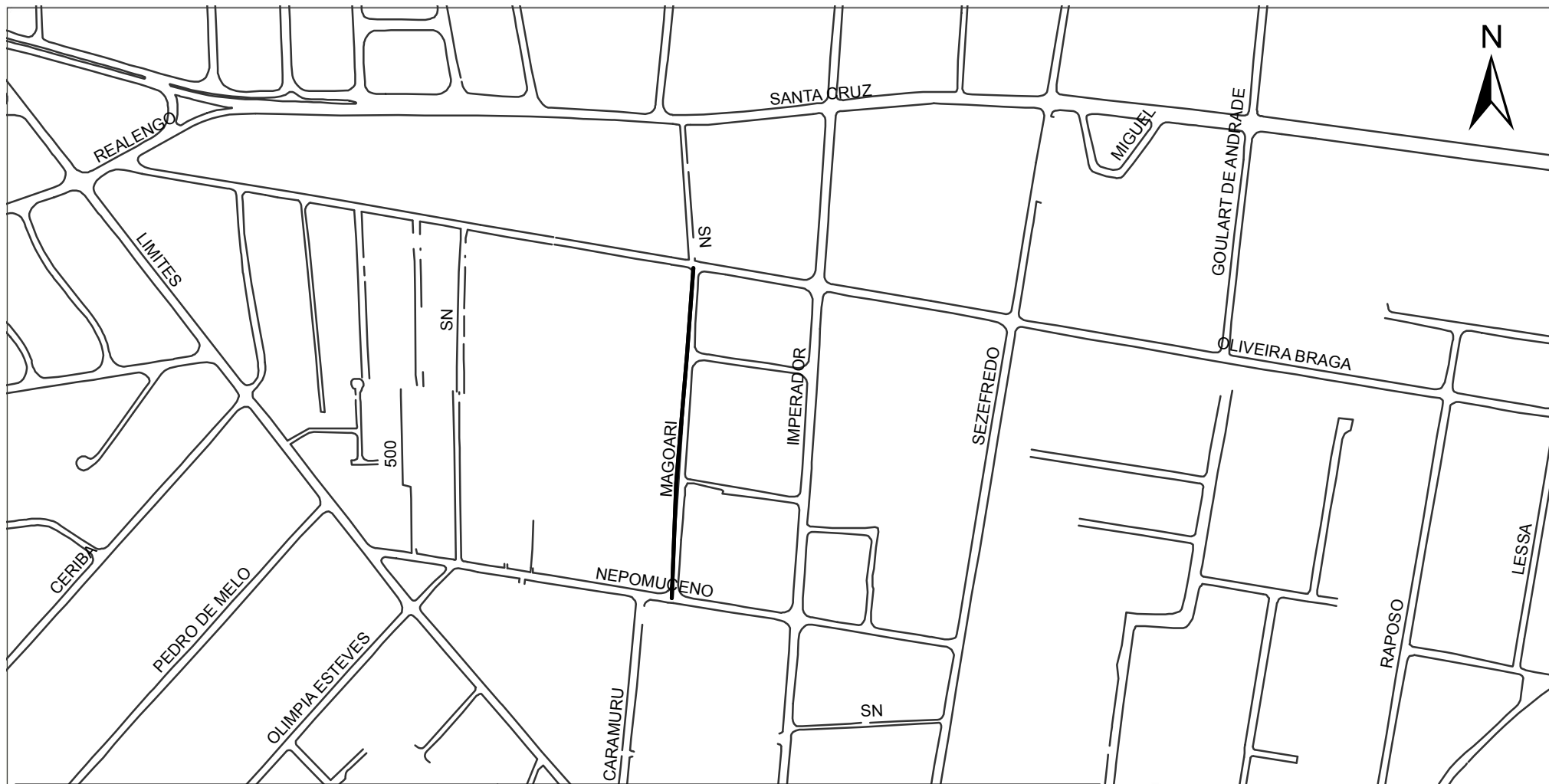
NÚCLEO RUA LEONOR CHRISMAN MULLE Nº562
BAIRRO - REALENGO

PREFEITURA DA CIDADE DO RIO DE JANEIRO

PROGRAMA BAIRRO MARAVILHA OESTE

ANEXO I

Delimitação de Área de Especial Interesse Social



NÚCLEO RUA MAGOARI
BAIRRO - REALENGO

PREFEITURA DA CIDADE DO RIO DE JANEIRO

PROGRAMA BAIRRO MARAVILHA OESTE

ANEXO I

Delimitação de Área de Especial Interesse Social



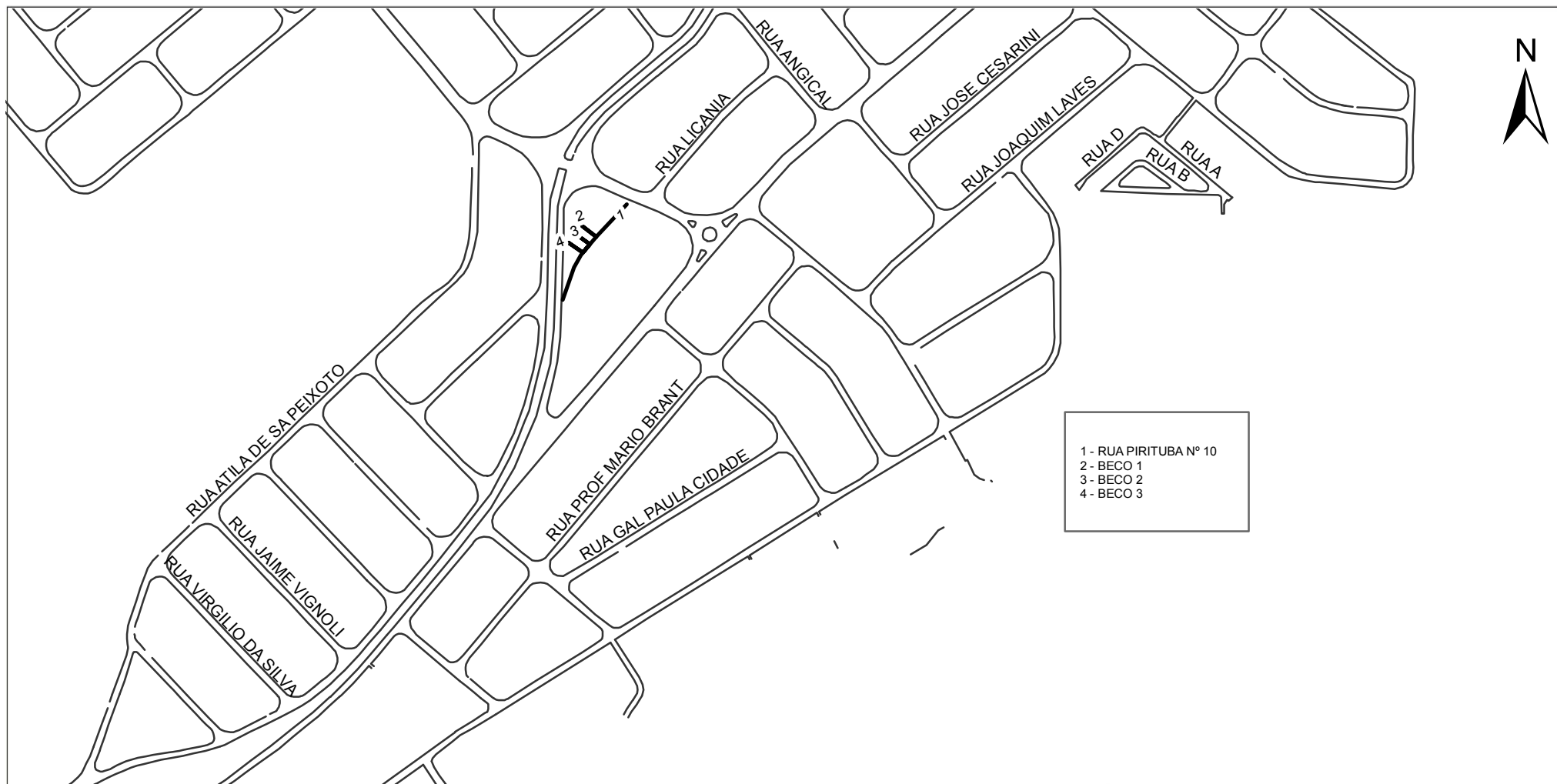
**NÚCLEO RUA MARECHAL MODESTINO
BAIRRO - REALENGO**

PREFEITURA DA CIDADE DO RIO DE JANEIRO

PROGRAMA BAIRRO MARAVILHA OESTE

ANEXO I

Delimitação de Área de Especial Interesse Social



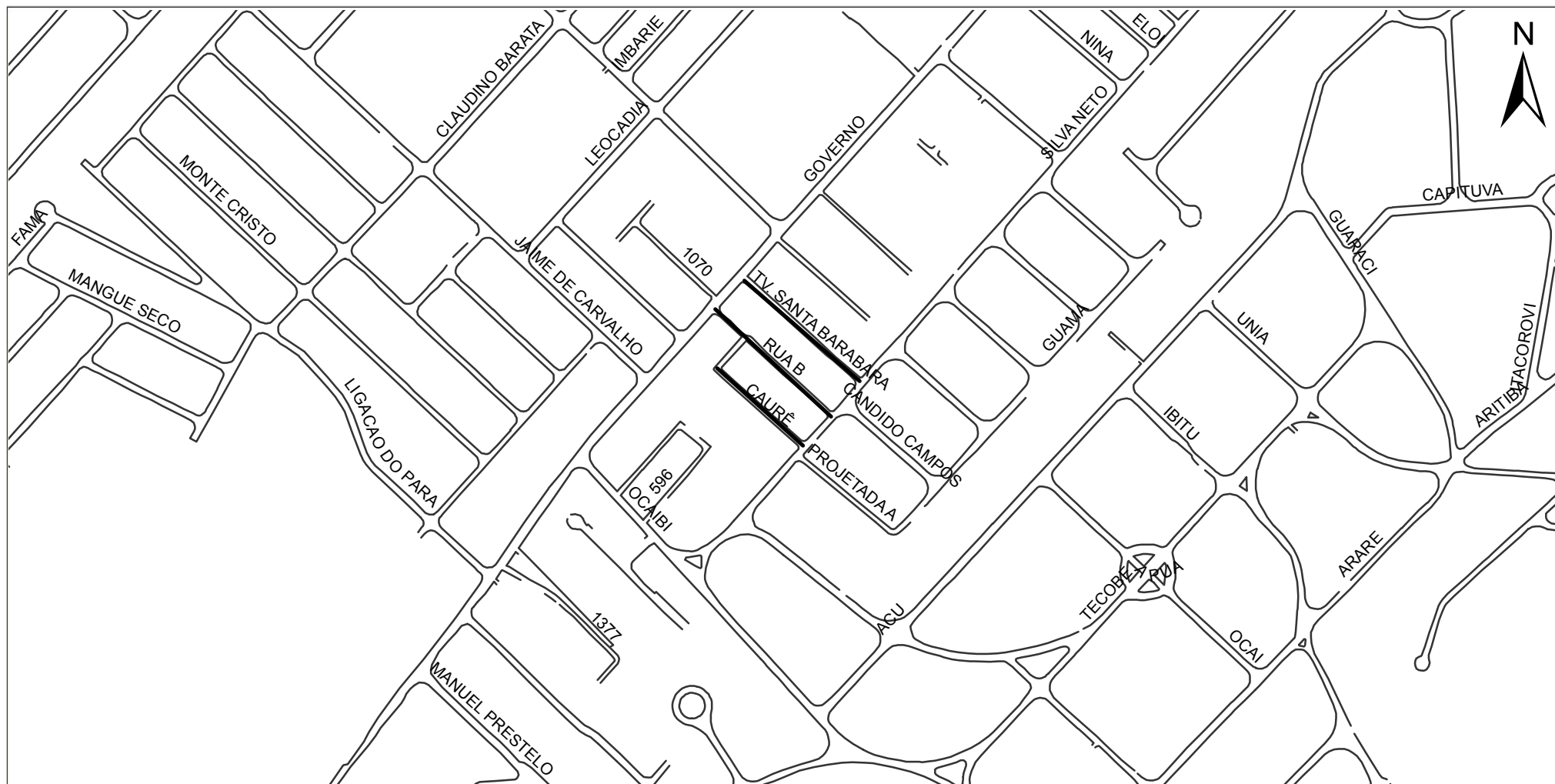
NÚCLEO RUA PIRITUBA Nº10
BAIRRO - REALENGO

PREFEITURA DA CIDADE DO RIO DE JANEIRO

PROGRAMA BAIRRO MARAVILHA OESTE

ANEXO I

Delimitação de Área de Especial Interesse Social



NÚCLEO RUA SILVA NETO
BAIRRO - REALENGO

PREFEITURA DA CIDADE DO RIO DE JANEIRO

PROGRAMA BAIRRO MARAVILHA OESTE

ANEXO I

Delimitação de Área de Especial Interesse Social



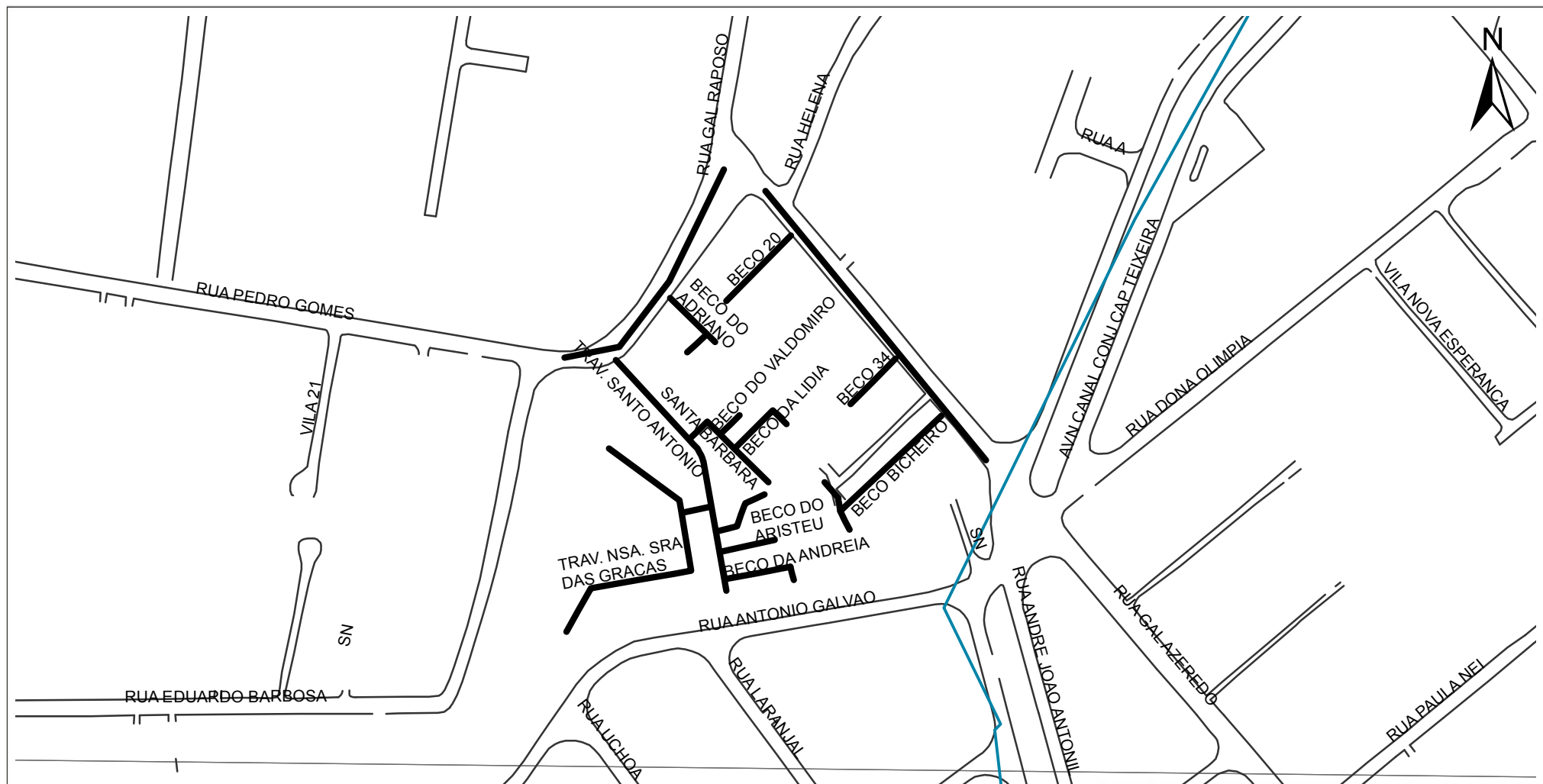
**NÚCLEO TRAVESSA RUMBELSPERGER
BAIRRO - REALENGO**

PREFEITURA DA CIDADE DO RIO DE JANEIRO

PROGRAMA BAIRRO MARAVILHA OESTE

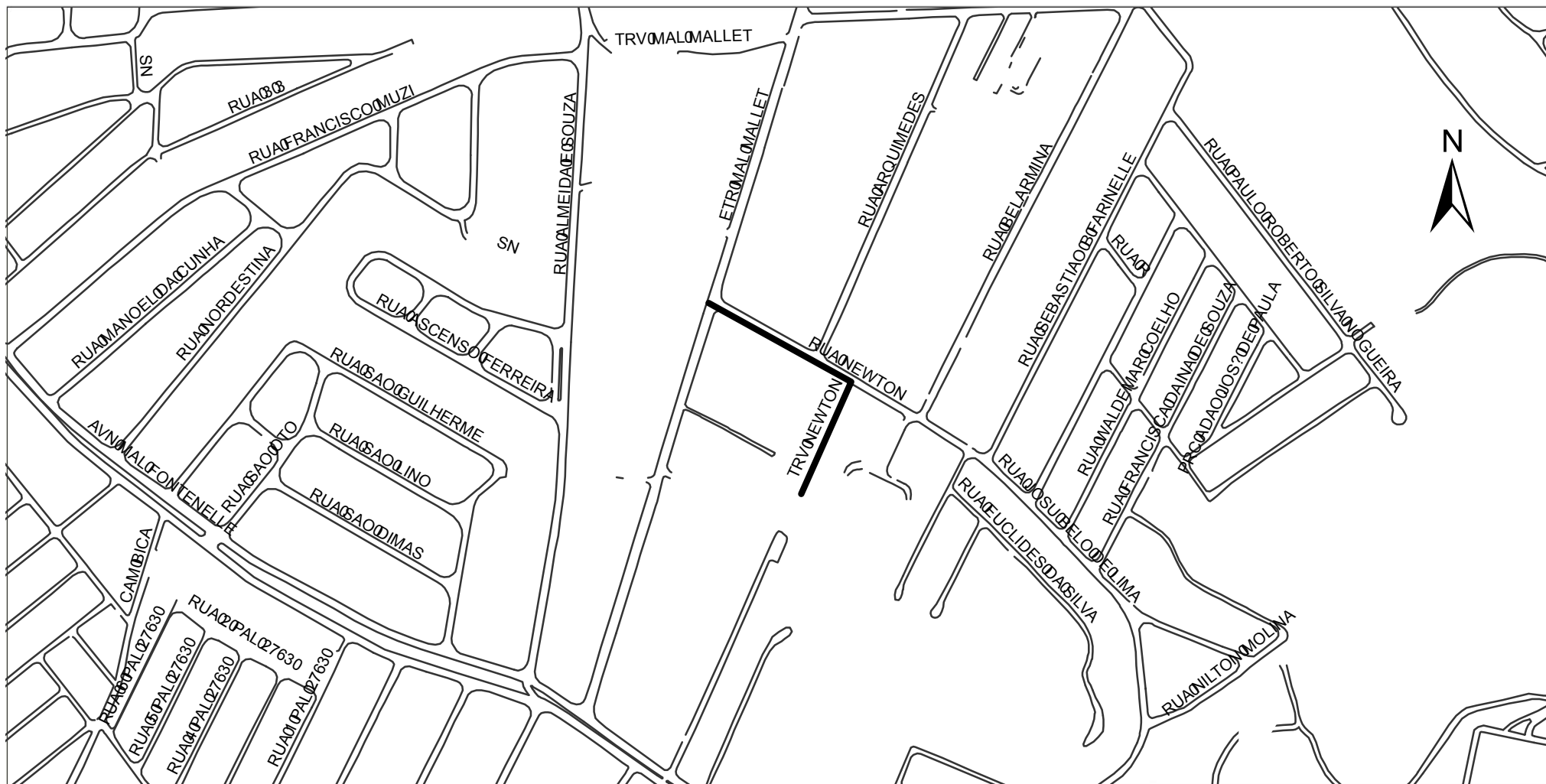
ANEXO I

Delimitação de Área de Especial Interesse Social



NÚCLEO VILA SANTO ANTÔNIO
BAIRRO - REALENGO

PREFEITURA DA CIDADE DO RIO DE JANEIRO
PROGRAMA BAIRRO MARAVILHA OESTE
ANEXO I
Delimitação de Área de Especial Interesse Social



NÚCLEO SOBRAL (1)
BAIRRO - VILA MILITAR

PREFEITURA DA CIDADE DO RIO DE JANEIRO

PROGRAMA BAIRRO MARAVILHA OESTE

ANEXO I

Delimitação de Área de Especial Interesse Social

