



ESTRADA VEREADOR ALCEU DE CARVALHO

SERVIDÃO A
DA PLT 51.55.12915

CANAL DO CORTADO - VIA 4 DO PAA 8997

SERVIDÃO E DA
PLT 51.55.12915

ESTRADA BENVINDO DE NOVAES

SERVIDÃO G DA
PLT 51.55.12915

SERVIDÃO H DA
PLT 51.55.12915
(RUJA CÉSAR MIRAND)

AV. CÉLIA RIBEIRO DA SILVA MENDES




AVENIDA SALVADOR ALLENDE

AVENIDA DAS AMÉRICAS

SERVIDÃO B DA PLT 51.55.12915
(AV. MIGUEL ANTONIO FERNANDES)

SERVIDÃO C DA PLT 51.55.12915

LEGENDA DE USOS:

-  ZCS : ZONA DE COMÉRCIO E SERVIÇOS
-  ZRM - 2 : ZONA RESIDENCIAL MULTIFAMILIAR 2
-  ZRM - 4 : ZONA RESIDENCIAL MULTIFAMILIAR 4



Prefeitura da Cidade do Rio de Janeiro
Secretaria Municipal de Urbanismo

**Anexo
III.2.A**

MAPA SETOR A - ZONEAMENTO PROPOSTO
ÁREA DE ESPECIAL INTERESSE URBANÍSTICO E
OPERAÇÃO URBANA CONSORCIADA OUC DAS
VARGENS