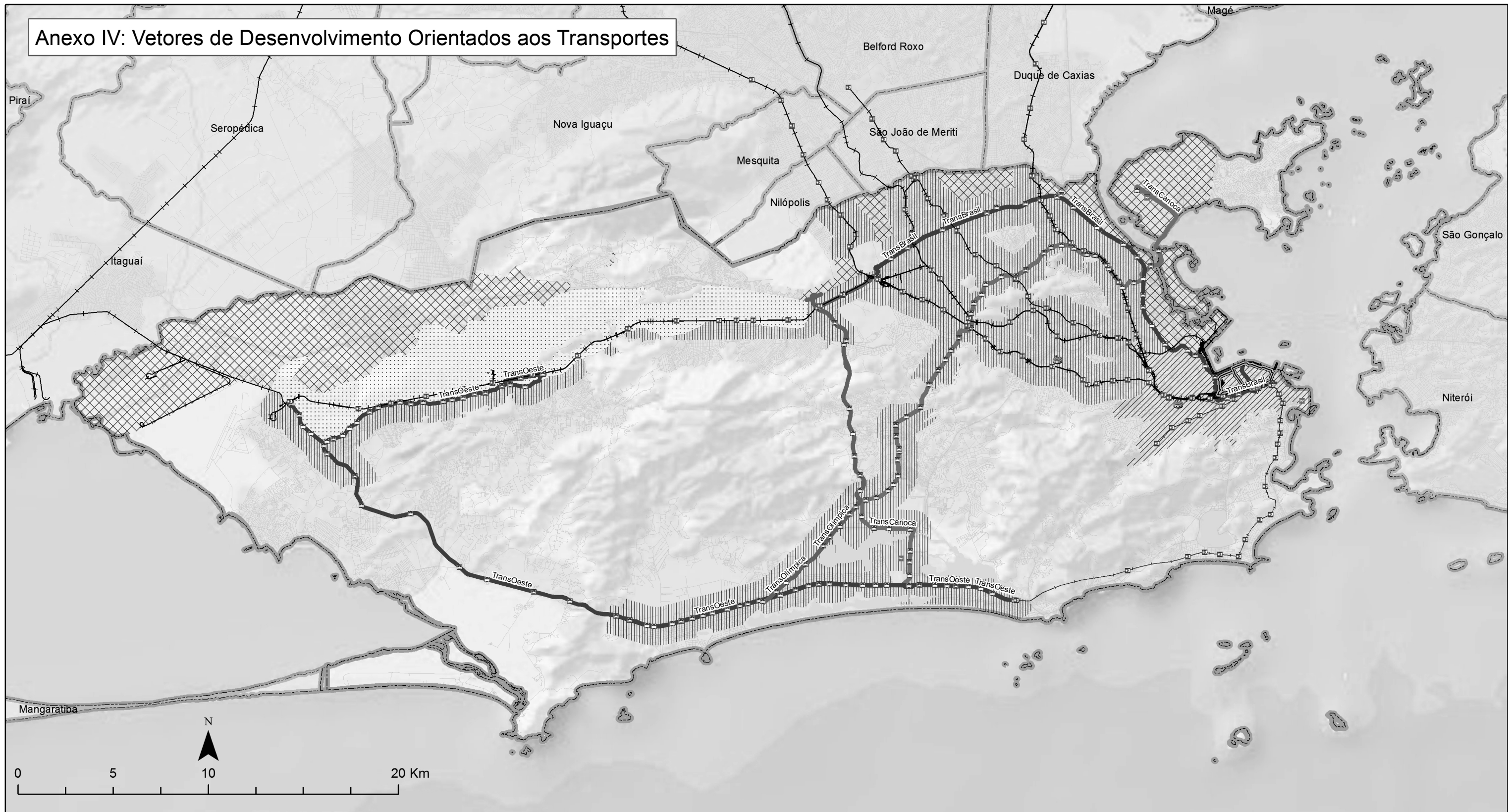






# Anexo IV: Vetores de Desenvolvimento Orientados aos Transportes

















Anexo IV:  
Vetores de Desenvolvimento Orientados aos Transportes  
Lei de Uso e Ocupação do Solo  
Secretaria de Urbanismo, Habitação e Infraestrutura

## Vetores de Desenvolvimento

### Art. 9. Incisos

-  Inciso I
-  Inciso II
-  Inciso IV
-  Inciso V

-  Estações Barcas
-  Aeroportos
-  Estações - Metrô
-  Estações - Ferrovias
-  Estações - BRTs
-  VLT Centro da Cidade
-  Ferrovias
-  Metrovia
-  BRT TransCarioca
-  BRT TransOeste
-  BRT TransOlimpica
-  BRT TransBrasil (Projetada)
-  Lagoas
-  Estado do Rio de Janeiro

Sistema de Projeção Universal Transversa de Mercado (UTM)  
South American Datum 1969  
Fonte: Sistemas de Informações Urbanas do Rio de Janeiro (SIURB)